

第1号議案

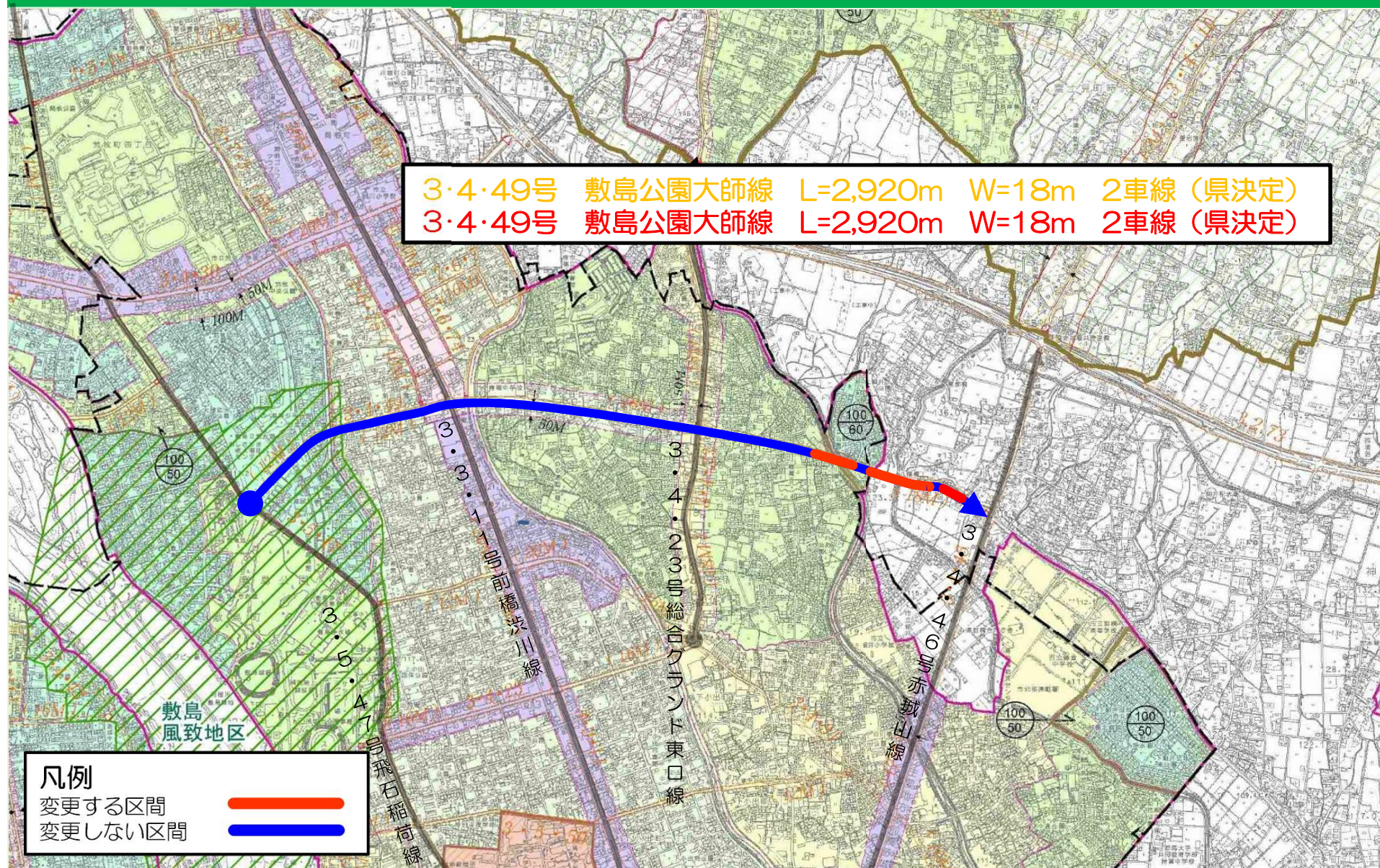
第1号議案

前橋都市計画道路の変更

変更内容：

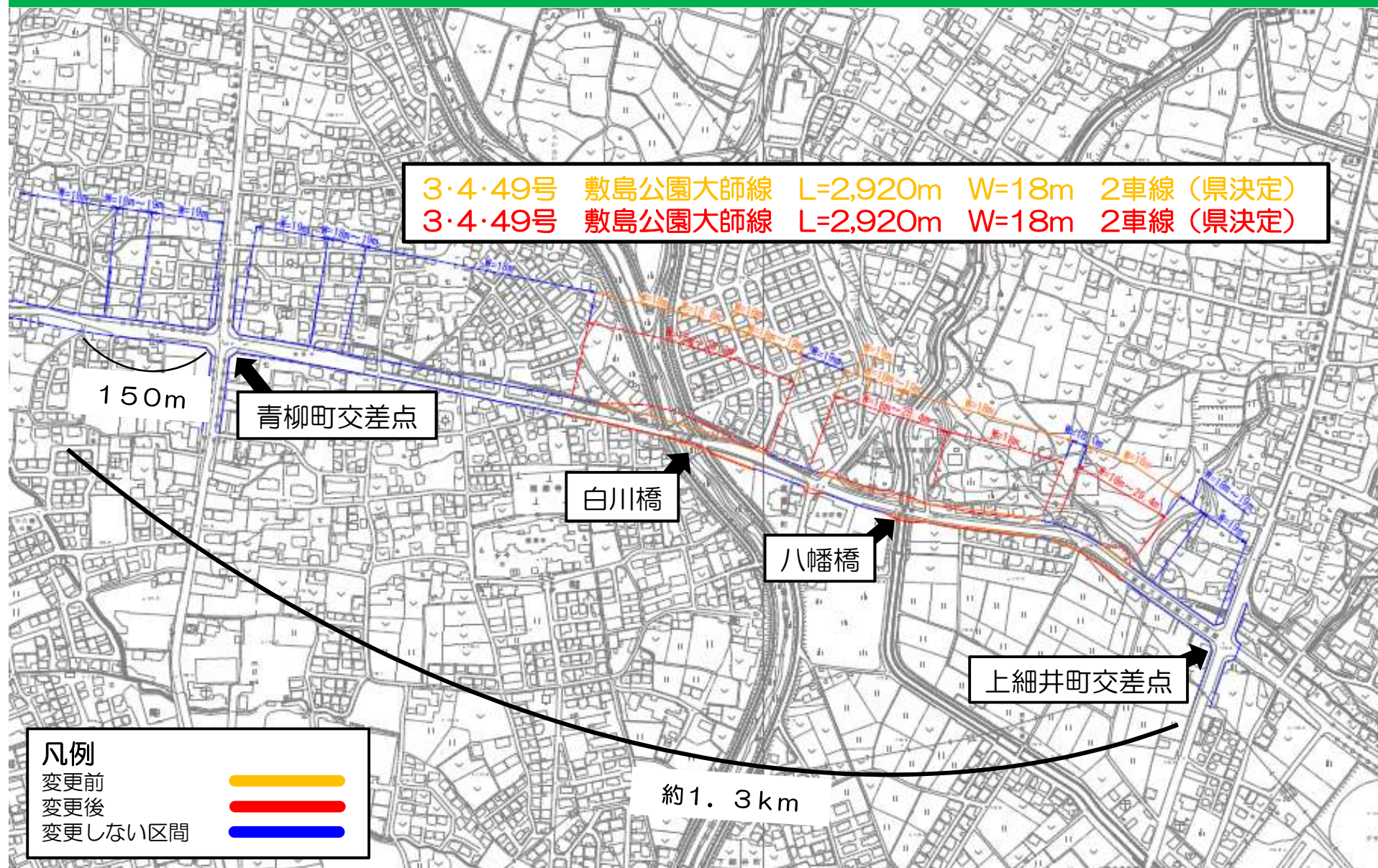
3・4・49号 敷島公園大師線の変更

敷島公園大師線の変更（総括図）

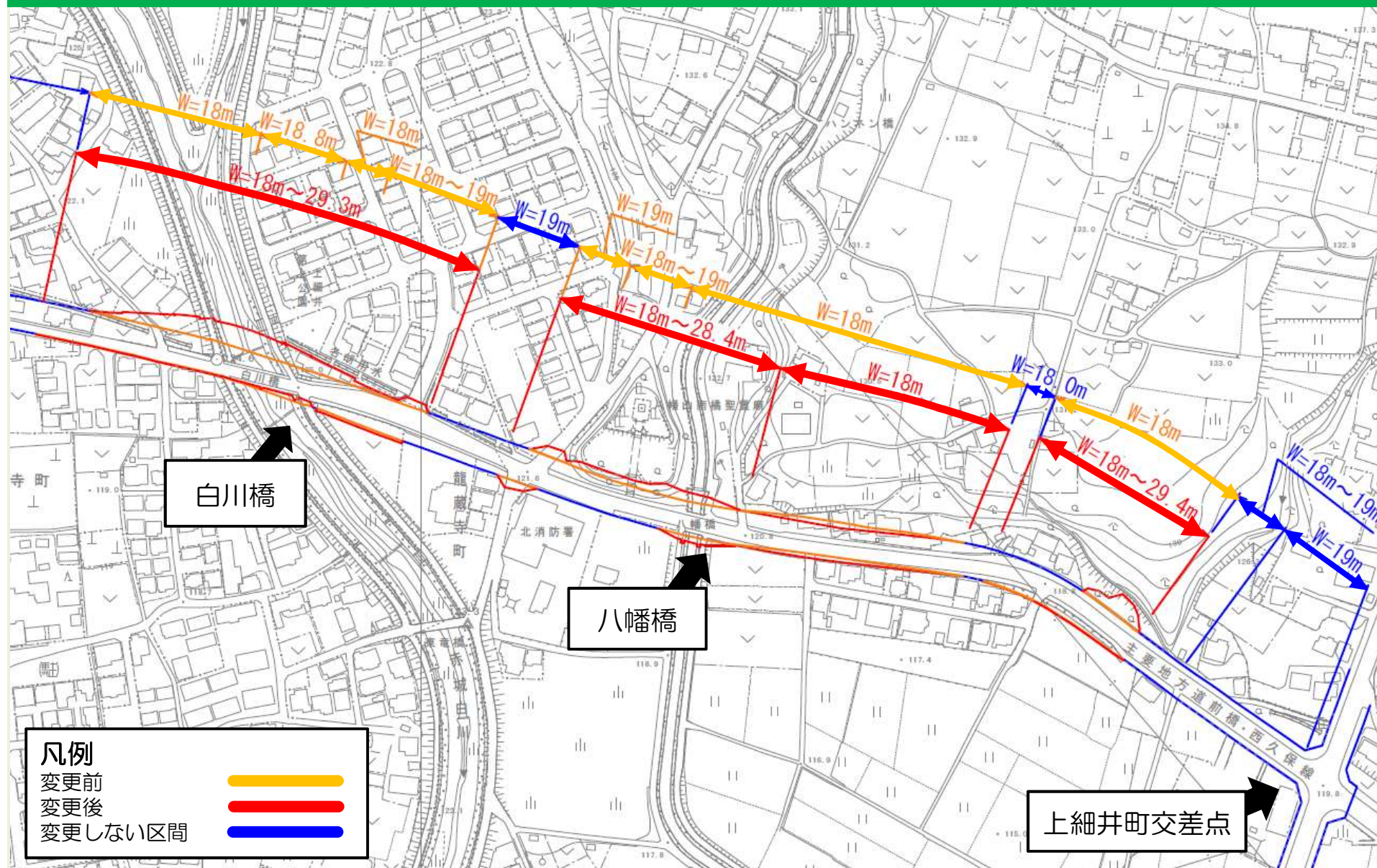


前橋市 都市計画部 都市計画課

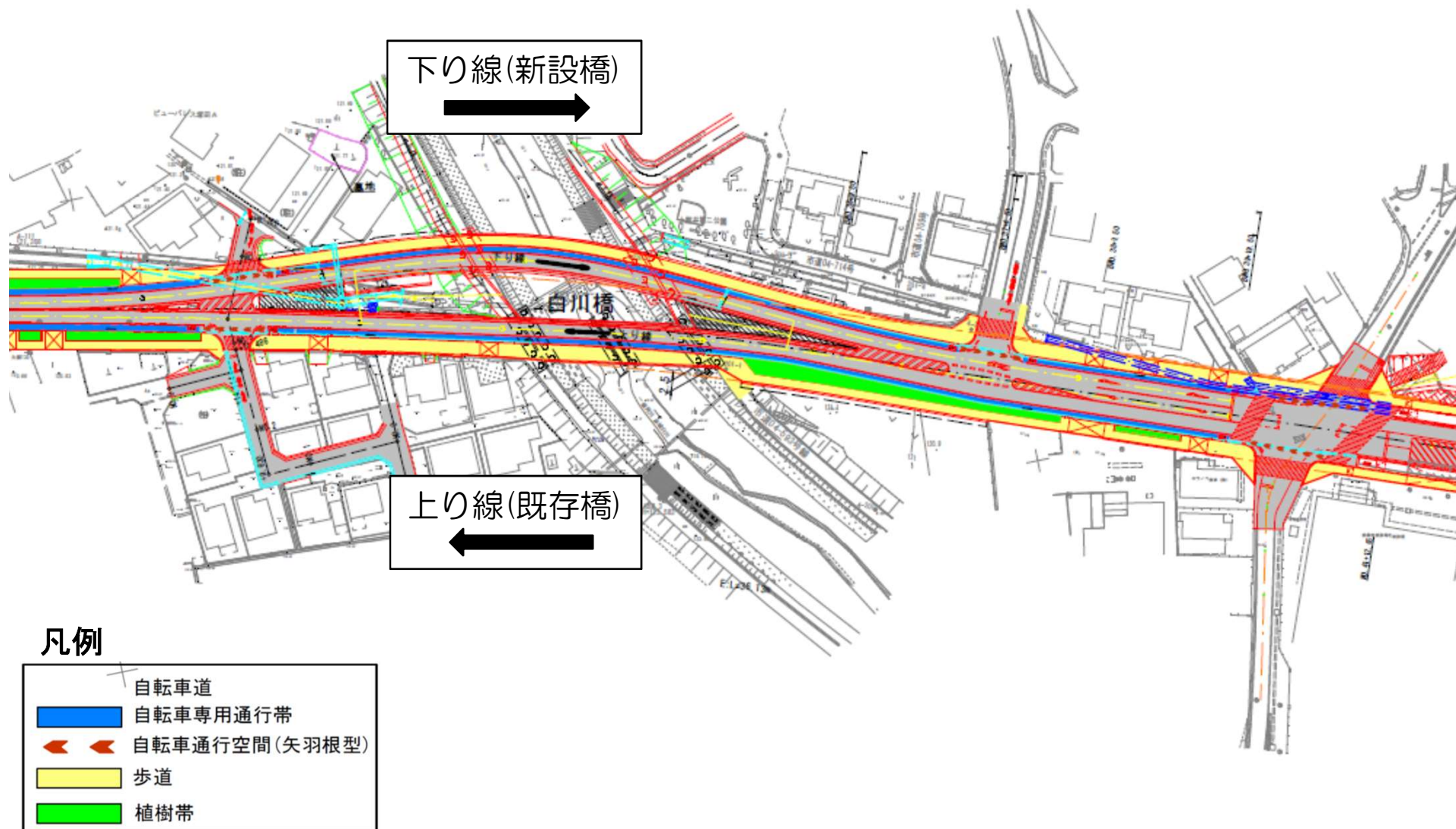
敷島公園大師線の変更（計画図）



敷島公園大師線の変更（計画図）

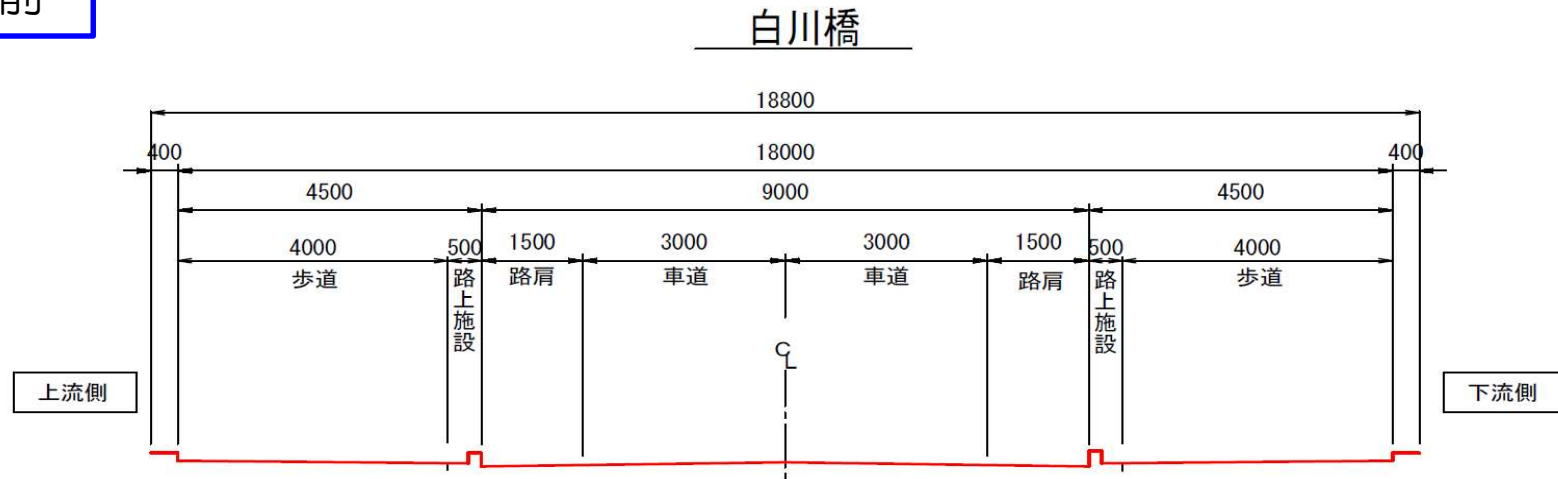


敷島公園大師線の変更（白川橋）

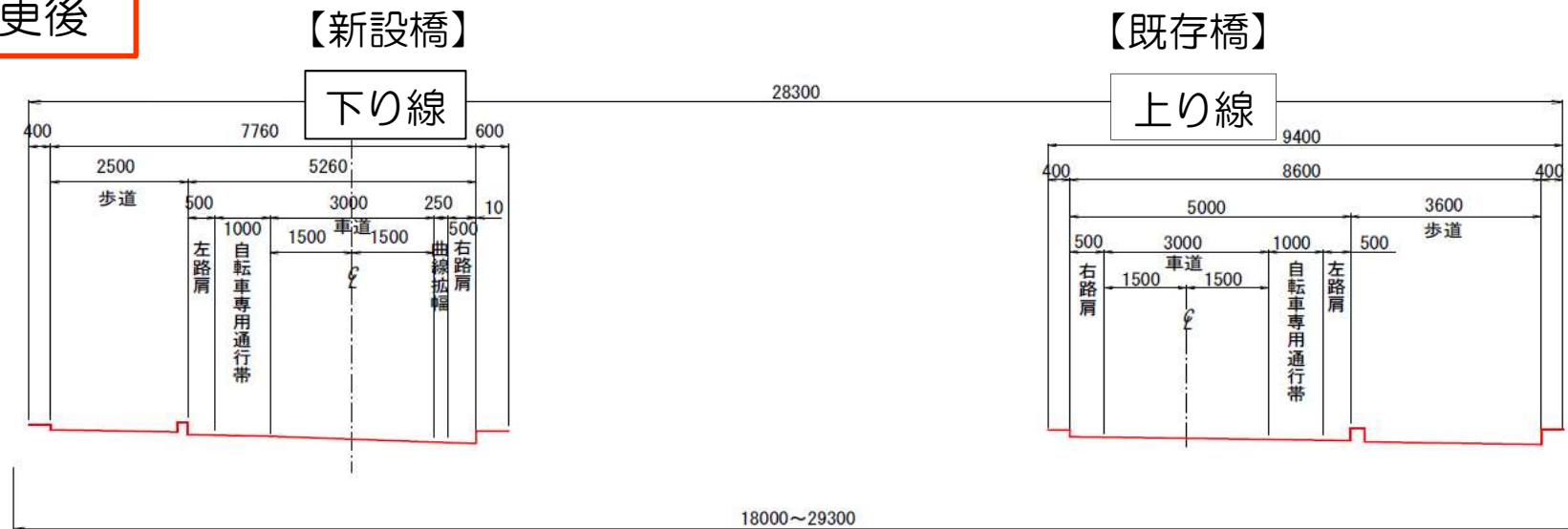


敷島公園大師線の変更（標準横断図）

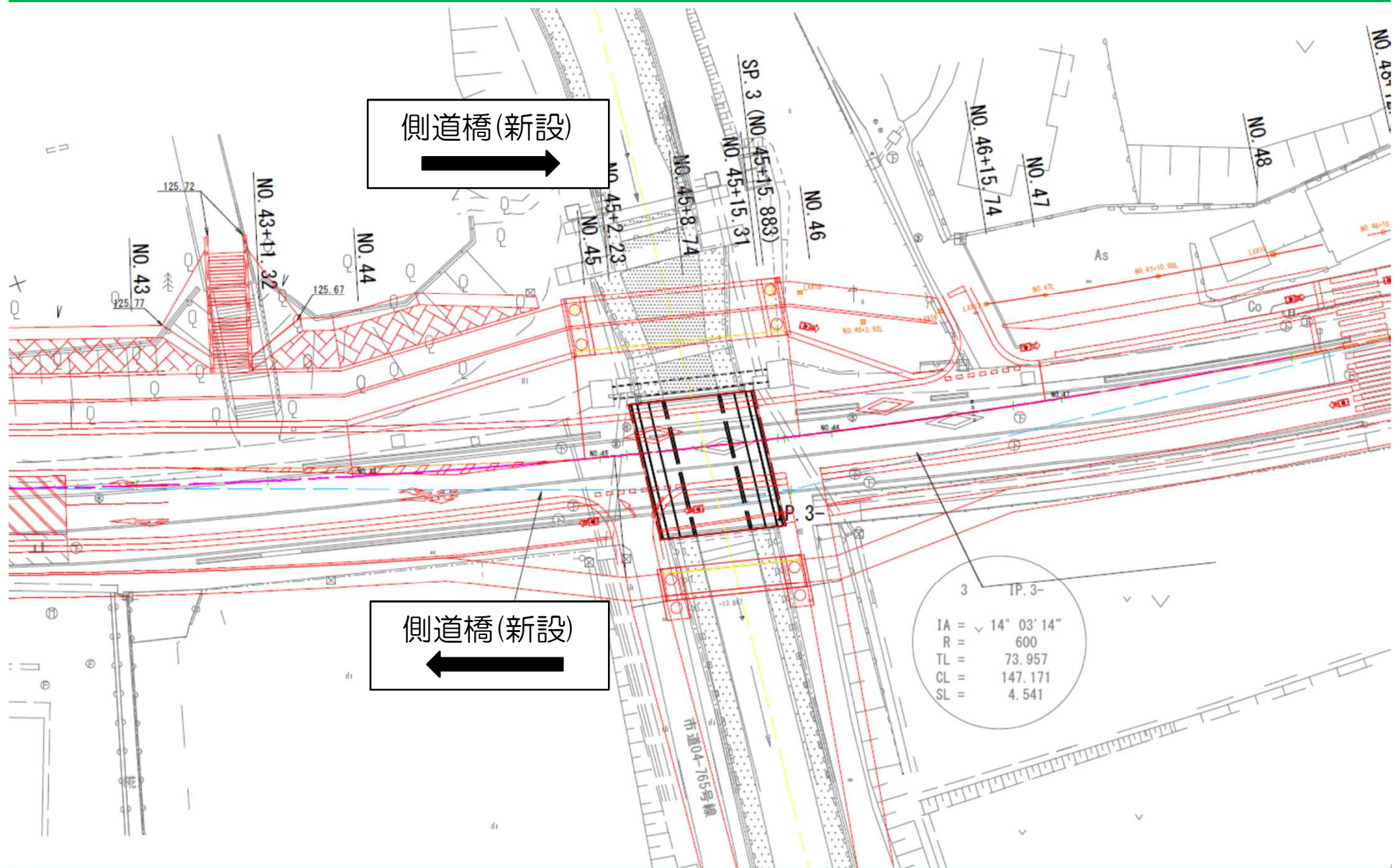
変更前



変更後



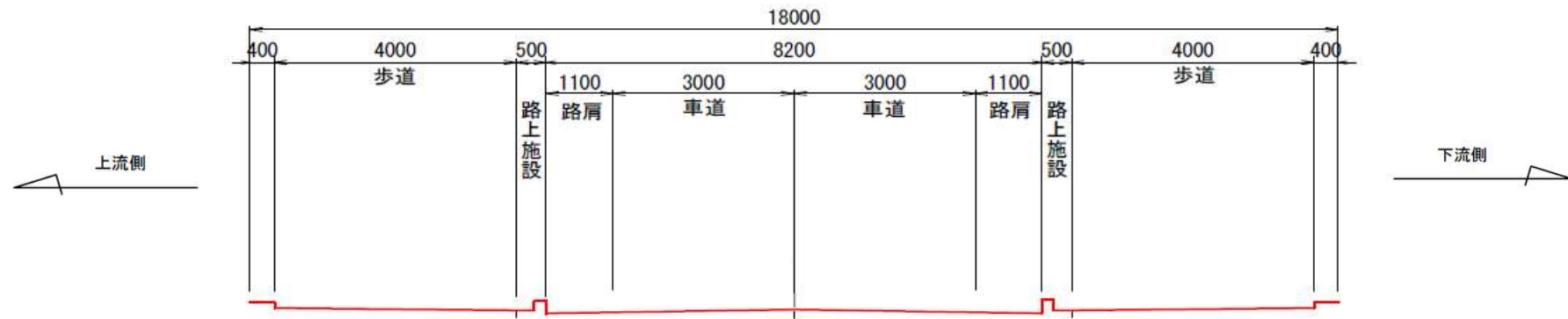
敷島公園大師線の変更（八幡橋）



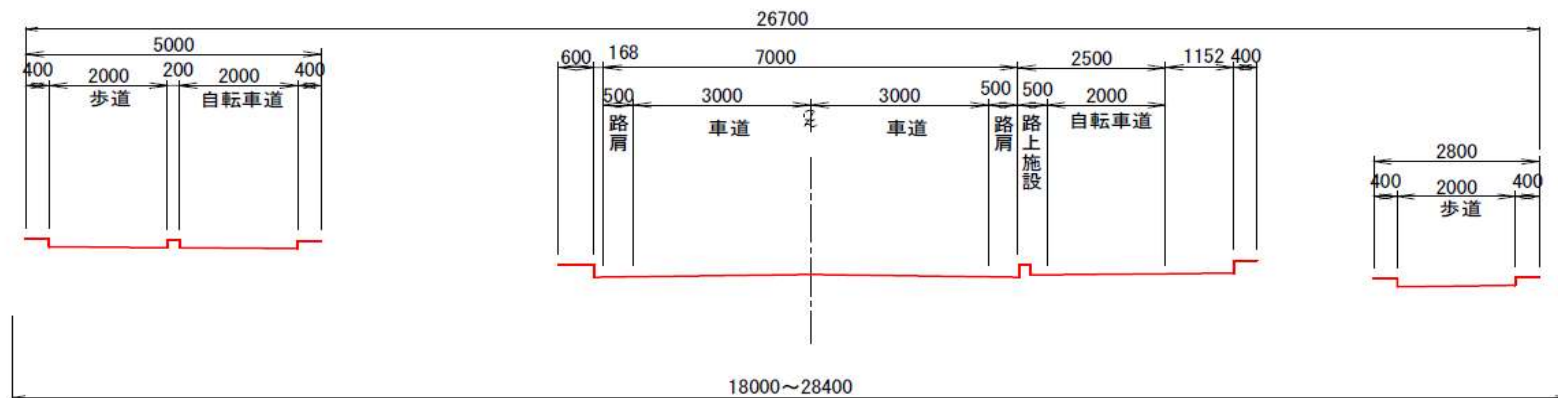
敷島公園大師線の変更（標準横断図）

変更前

八幡橋



変更後



敷島公園大師線の変更（新旧対照表）

（変更前）

種別	名 称		位 置			区 域	構 造			備 考
	番号	路線名	起点	終点	主な経過地	延長	構造形式	車線の数	幅員	地表式の区間における鉄道等との交差の構造
幹線街路	3・4・49	敷島公園大師線	前橋市敷島町字蛇原	前橋市上細井町字檜下	前橋市荒牧町	約2,920m	地表式	2車線	18m	幹線街路と平面交差5箇所

（変更後）

種別	名 称		位 置			区 域	構 造			備 考
	番号	路線名	起点	終点	主な経過地	延長	構造形式	車線の数	幅員	地表式の区間における鉄道等との交差の構造
幹線街路	3・4・49	敷島公園大師線	前橋市敷島町字蛇原	前橋市上細井町字檜下	前橋市荒牧町	約2,920m	地表式	2車線	18m	幹線街路と平面交差5箇所

敷島公園大師線の変更（住民意見反映措置）

群馬県開催

地元説明会

令和6年7月18日 参加者13名
令和6年7月19日 参加者16名 計29名
上細井公民館、龍蔵寺町公民館



公聴会

開催の周知 群馬県報8月9日第10222号
広報まえばし8月1日号
閲覧者0名
公述申出書の提出がないため中止



都市計画案の縦覧

令和6年10月4日から10月18日
縦覧者0名
意見書提出なし