
















凡例

- | | | | |
|---|--------------|---|----------|
|  | 市街化区域 |  | 特定用途制限地域 |
|  | 第一種低層住居専用地域 |  | 地区計画 |
|  | 第一種中高層住居専用地域 |  | 行政界 |
|  | 第二種中高層住居専用地域 |  | 都市計画道路 |
|  | 第一種住居地域 | | |
|  | 第二種住居地域 | | |
|  | 準住居地域 | | |
|  | 近隣商業地域 | | |
|  | 商業地域 | | |
|  | 準工業地域 | | |
|  | 工業地域 | | |
|  | 工業専用地域 | | |

総括図

図1



凡例

変更しない区間	
変更する区間	変更前 
	変更後 

3・3・78号 昭和大橋大胡線 W=23.5m L=11,770m 4車線(県決定)
 3・3・78号 昭和大橋大胡線 W=23.5m L=11,770m 4車線(県決定)

3・4・95号 西善力丸線 W=16.0m L=1,750m 2車線(市決定)
 廃止(市決定)

3・4・91号 山王駒形線 W=16.0m L=720m 2車線(市決定)
 廃止(市決定)

3・4・93号 東善町南線 W=17.0m L=590m 2車線(市決定)
 廃止(市決定)

