



















総括図

地区名	面積(特定用途制限地域)	
	変更前	変更後
前橋勢多地区	8,203ha	12,193ha

特定用途制限地域 変更区域	面積
	3,990ha

- 凡例
- | | |
|---|--|
|  特定用途制限地域 |  第一種低層住居専用地域 |
|  田園居住地区 |  第一種中高層住居専用地域 |
|  沿道地区 |  第二種中高層住居専用地域 |
|  地域拠点地区 |  第一種住居地域 |
|  産業共生地区 |  第二種住居地域 |
|  特定用途制限地域変更区域 |  準住居地域 |
|  都市計画道路 |  近隣商業地域 |
| |  商業地域 |
| |  準工業地域 |
| |  工業地域 |
| |  工業専用地域 |

