座 標 面 積 計 算 書

世界測地系（測地成果2011）

地番	8-1

境 界 点	X	Y	辺長	方向角	備考
50B63	43125.191	-67275.132	16.077	278° 29′55″	
50B62	43127.567	-67291.033	5.600	8° 40′43″	
50B1	43133.103	-67290.188	3.995	53° 07′48″	
50B2	43135.500	-67286.992	13.244	97° 43′57″	
50B9	43133.718	-67273.868	8.620	188° 25′55″	

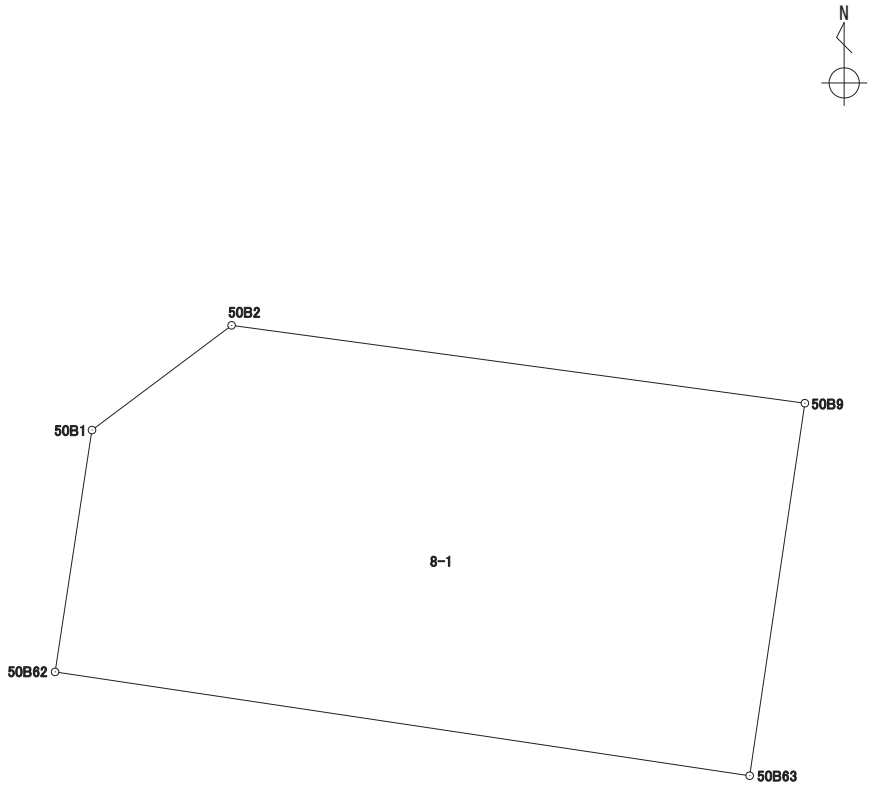

面積算出公式	面　積	132.7862180	街区 — 画地	50-1
A=1/2 Σ Xn(Y(n+1)-Y(n-1))	地　積	132.78		

座 標 面 積 計 算 書

世界測地系（測地成果2011）

地番	8-2

境 界 点	X	Y	辺長	方向角	備考
50B47	43121.905	-67258.438	16.995	278° 31′36″	
50B64	43124.425	-67275.246	0.774	8° 27′54″	
50B63	43125.191	-67275.132	8.620	8° 25′55″	
50B9	43133.718	-67273.868	14.165	97° 45′40″	
50B3	43131.805	-67259.832	3.998	143° 12′17″	
50B4	43128.603	-67257.437	6.772	188° 29′59″	

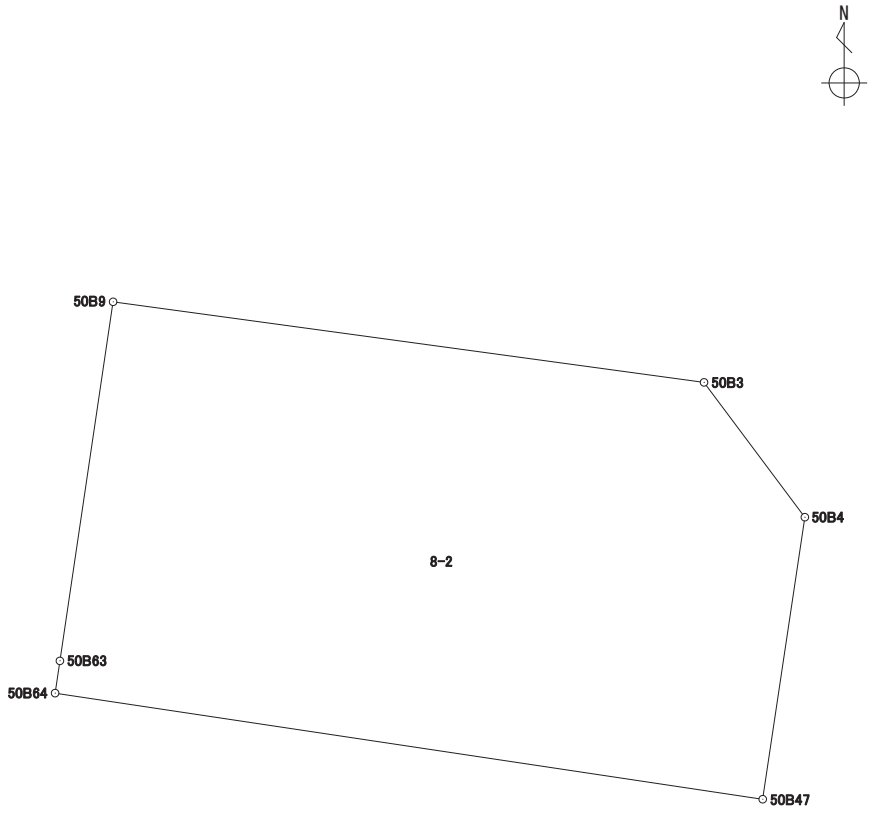

面積算出公式	面　積	157.6010200	街区 — 画地	50-2
A=1/2 Σ Xn(Y(n+1)-Y(n-1))	地　積	157.60		

座 標 面 積 計 算 書

世界測地系（測地成果2011）

地番	8-3

境 界 点	X	Y	辺長	方向角	備考
50B64	43124.425	-67275.246	16.995	98° 31′36″	
50B47	43121.905	-67258.438	4.450	188° 30′05″	
50B10	43117.503	-67259.096	17.003	278° 31′34″	
50B30	43120.024	-67275.912	1.770	8° 38′34″	
50B29	43121.774	-67275.646	1.574	8° 41′47″	
50B28	43123.330	-67275.408	1.106	8° 24′56″	

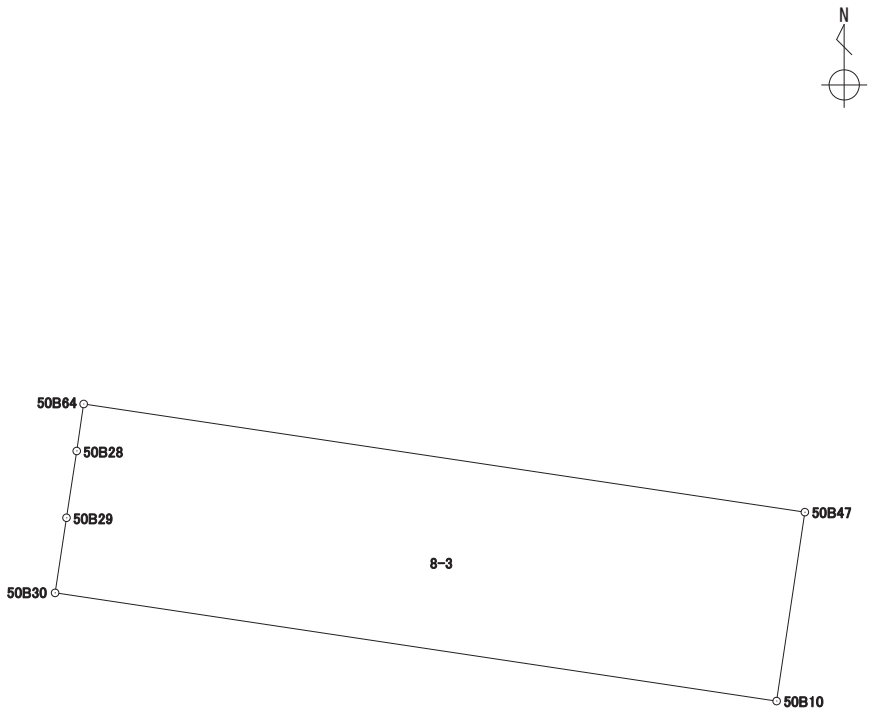

面積算出公式	面　積	75.6597370	街 区 ― 画 地	50ー保2
A=1/2 Σ Xn(Y(n+1)-Y(n-1))	地　積	75.65		

座 標 面 積 計 算 書

世界測地系（測地成果2011）

地番	8-4

境 界 点	X	Y	辺長	方向角	備考
50B30	43120.024	-67275.912	17.003	98° 31′34″	
50B10	43117.503	-67259.096	4.986	188° 23′01″	
50B11	43112.570	-67259.823	17.024	278° 30′56″	
50B31	43115.091	-67276.660	4.989	8° 37′20″	

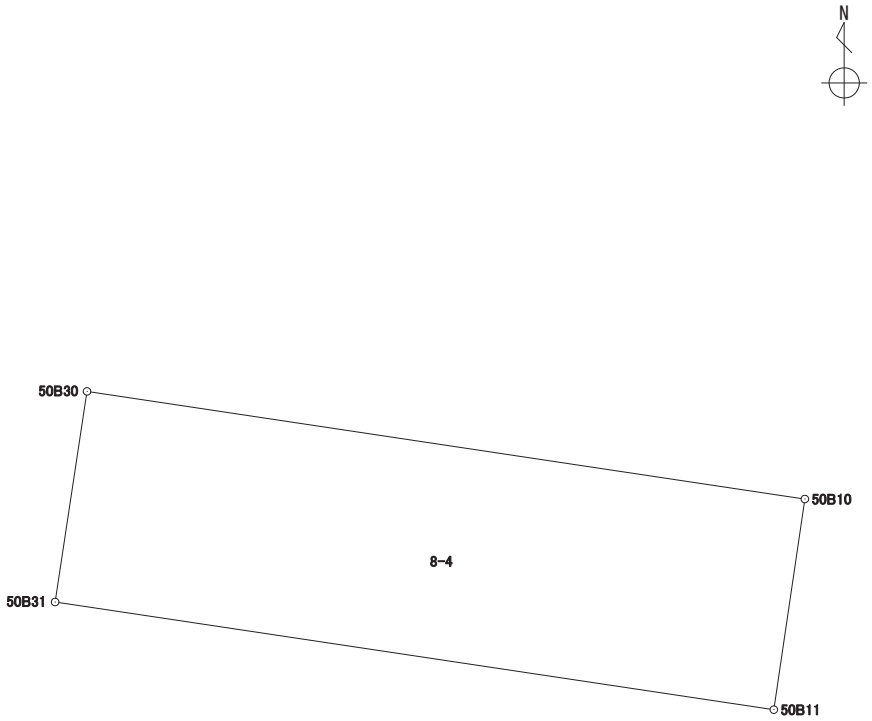

面積算出公式	面　積	84.8643620	街区 — 画地	50-3
A=1/2 Σ Xn(Y(n+1)-Y(n-1))	地　積	84.86		

座 標 面 積 計 算 書

世界測地系（測地成果2011）

地番	8-5

境 界 点	X	Y	辺長	方向角	備考
50B48	43107.667	-67260.558	17.016	278° 28′19″	
50B65	43110.174	-67277.389	3.130	8° 26′54″	
50B32	43113.271	-67276.929	1.839	8° 24′27″	
50B31	43115.091	-67276.660	17.024	98° 30′56″	
50B11	43112.570	-67259.823	4.957	188° 31′32″	

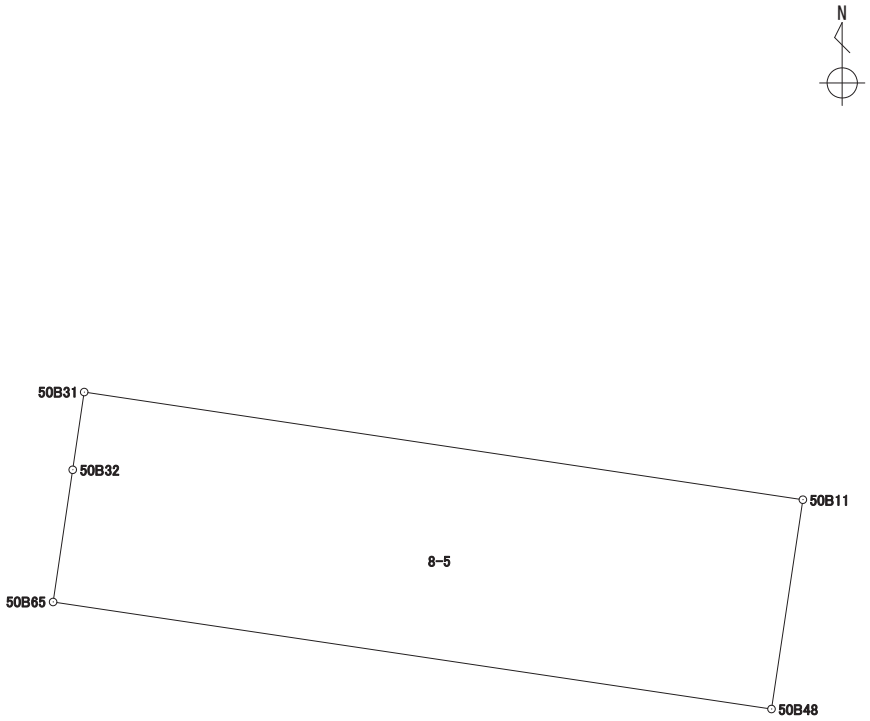

面積算出公式	面　積	84.4931345	街 区 ― 画 地	50-4
A=1/2 Σ Xn(Y(n+1)-Y(n-1))	地　積	84.49		

座 標 面 積 計 算 書

世界測地系（測地成果2011）

地番	8-6

境 界 点	X	Y	辺長	方向角	備考
50B66	43108.486	-67277.640	1.706	8° 27′28″	
50B65	43110.174	-67277.389	17.016	98° 28′19″	
50B48	43107.667	-67260.558	1.705	188° 31′45″	
50B49	43105.980	-67260.811	17.014	278° 28′11″	

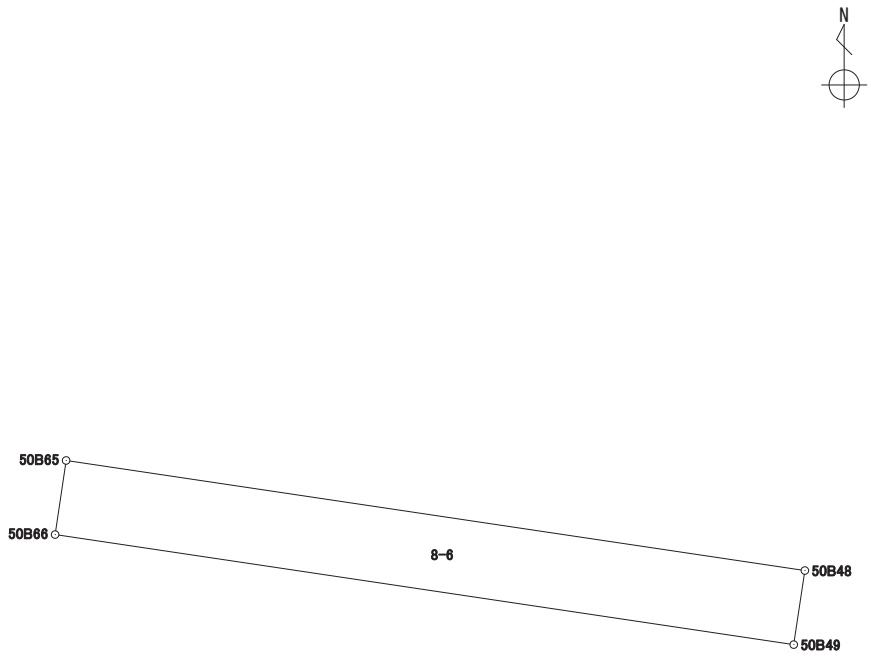

面積算出公式	面　積	29.0322630	街 区 ― 画 地	50ー保3
A=1/2 Σ Xn(Y(n+1)-Y(n-1))	地　積	29.03		

座 標 面 積 計 算 書

世界測地系（測地成果2011）

地番	8-7

境 界 点	X	Y	辺長	方向角	備考
50B34	43105.639	-67269.975	7.999	278° 29′48″	
50B33	43106.821	-67277.887	1.683	8° 26′17″	
50B66	43108.486	-67277.640	17.014	98° 28′11″	
50B49	43105.980	-67260.811	1.682	188° 32′39″	
50B12	43104.316	-67261.061	9.011	278° 26′32″	

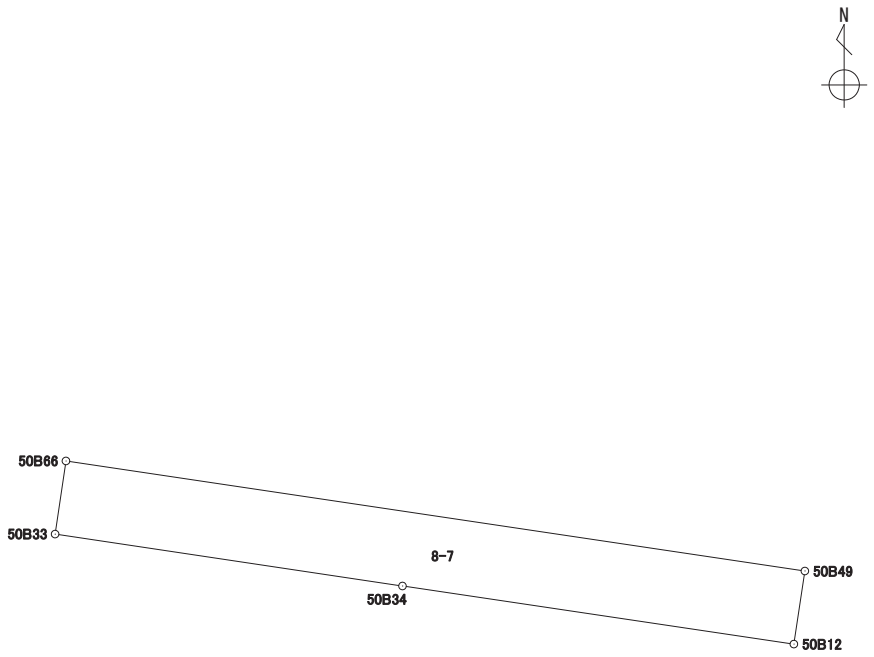

面積算出公式	面　積	28.6663765	街区 — 画地	50ー保4
A=1/2 Σ Xn(Y(n+1)-Y(n-1))	地　積	28.66		

座 標 面 積 計 算 書

世界測地系（測地成果2011）

地番	8-8

境 界 点	X	Y	辺長	方向角	備考
50B50	43096.183	-67262.275	9.008	278° 37′ 29″	
50B68	43097.534	-67271.182	8.194	8° 28′ 13″	
50B34	43105.639	-67269.975	9.011	98° 26′ 32″	
50B12	43104.316	-67261.061	8.223	188° 29′ 23″	

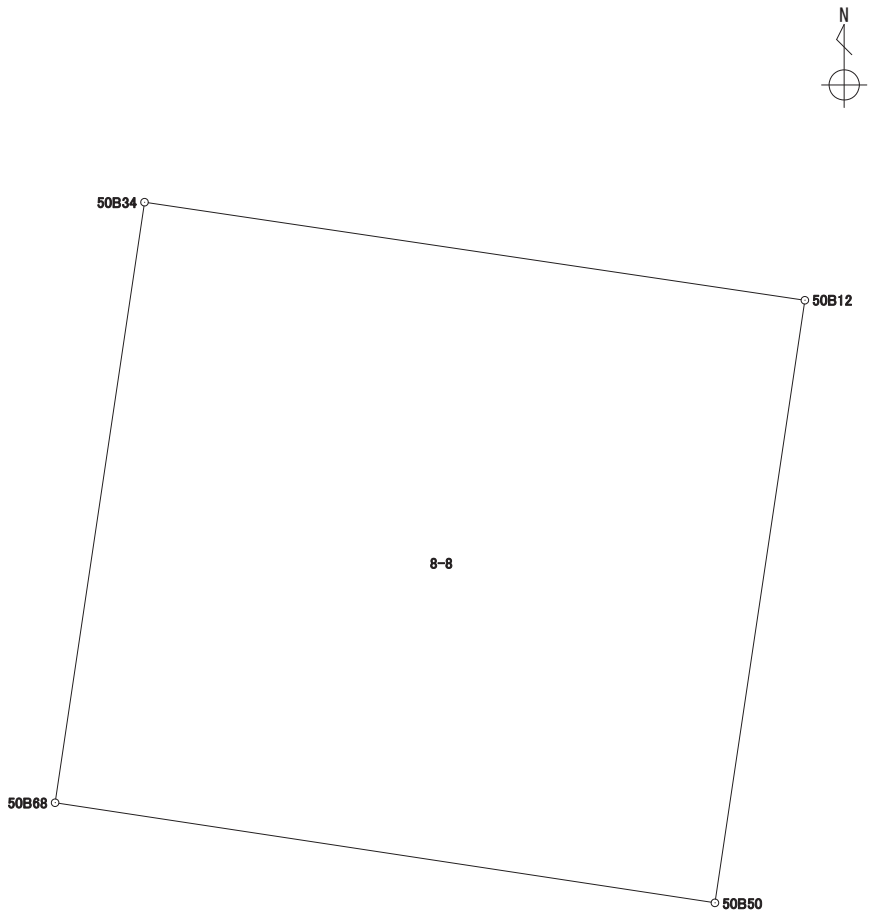

面積算出公式	面　積	73.9627880	街区 — 画地	50-5
A=1/2 Σ Xn(Y(n+1)-Y(n-1))	地　積	73.96		

座 標 面 積 計 算 書

世界測地系（測地成果2011）

地番	8-9

境 界 点	X	Y	辺長	方向角	備考
50B13	43093.354	-67262.698	9.007	278° 37′ 10″	
50B36	43094.704	-67271.604	2.861	8° 28′ 53″	
50B68	43097.534	-67271.182	9.008	98° 37′ 29″	
50B50	43096.183	-67262.275	2.860	188° 30′ 14″	

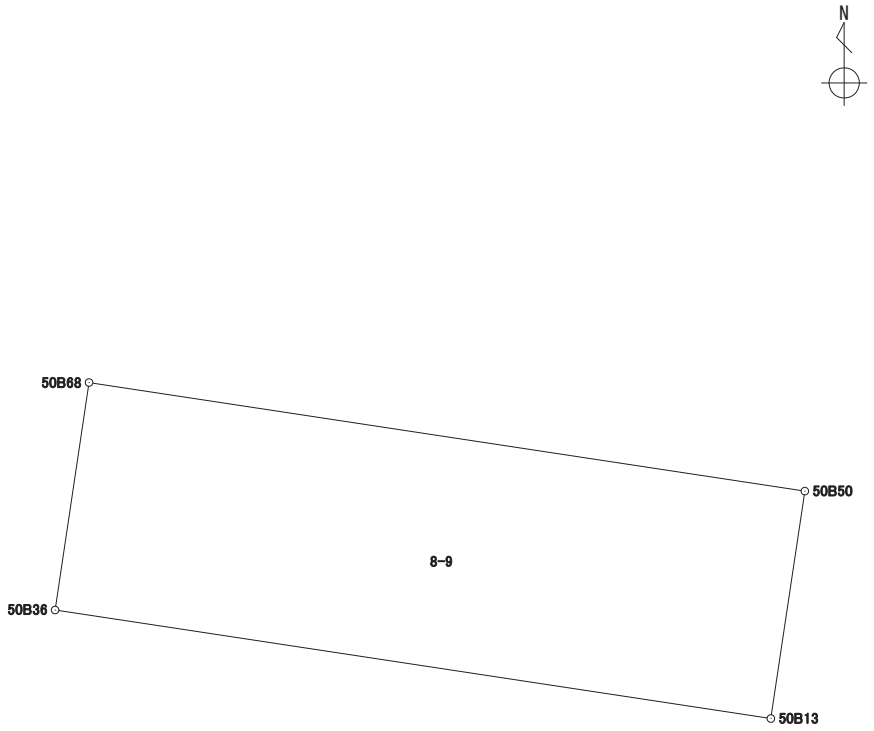

面積算出公式	面　積	25.7715280	街 区 ― 画 地	50ー保5
A=1/2 Σ Xn(Y(n+1)-Y(n-1))	地　積	25.77		

座標面積計算書

世界測地系（測地成果2011）

地番	8-10

境界点	X	Y	辺長	方向角	備考
50B33	43106.821	-67277.887	7.999	98° 29′48″	
50B34	43105.639	-67269.975	8.194	188° 28′13″	
50B68	43097.534	-67271.182	2.861	188° 28′53″	
50B36	43094.704	-67271.604	9.007	98° 37′10″	
50B13	43093.354	-67262.698	0.994	188° 29′48″	
50B51	43092.370	-67262.845	15.998	278° 29′12″	
50B71	43094.731	-67278.668	3.625	8° 29′08″	
50B70	43098.317	-67278.133	1.010	279° 37′49″	
50B69	43098.486	-67279.129	4.778	8° 27′39″	
50B35	43103.212	-67278.426	2.253	8° 29′49″	
50B67	43105.441	-67278.093	1.395	8° 29′25″	

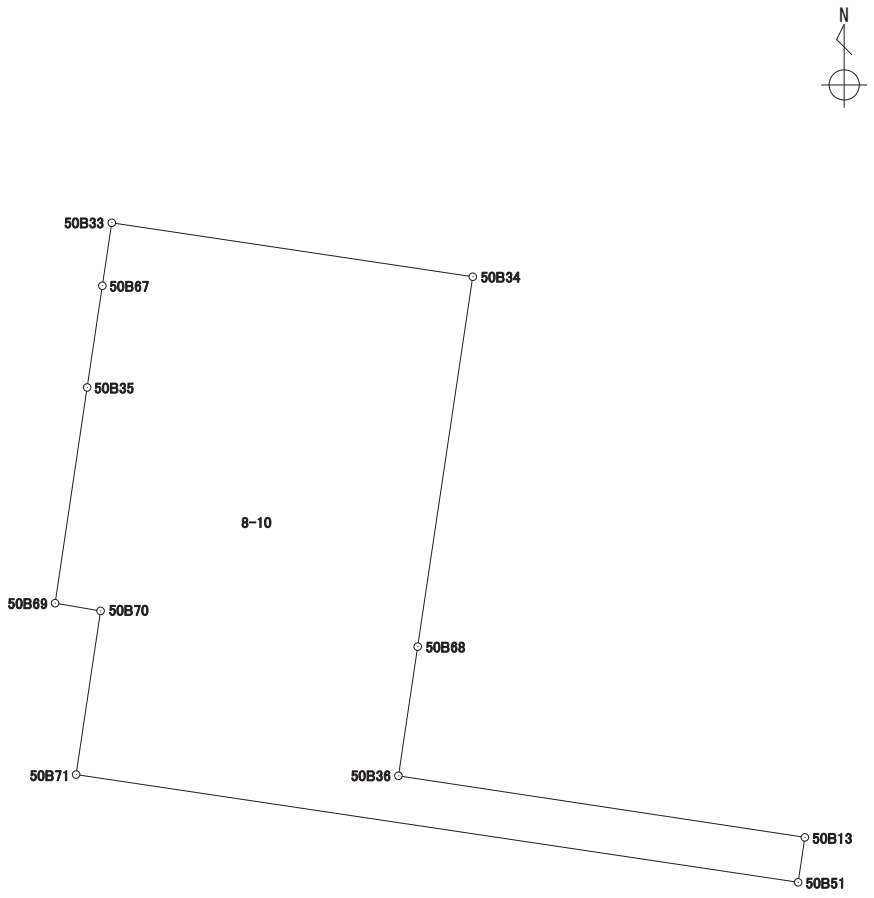

面積算出公式	面　積	101.9696385	街区―画地	50-6
$A=1/2\sum Xn(Y(n+1)-Y(n-1))$	地　積	101.96		

座 標 面 積 計 算 書

世界測地系（測地成果2011）

地番	8-11

境 界 点	X	Y	辺長	方向角	備考
50B69	43098.486	-67279.129	1.010	99° 37′ 49″	
50B70	43098.317	-67278.133	3.625	188° 29′ 08″	
50B71	43094.731	-67278.668	15.998	98° 29′ 12″	
50B51	43092.370	-67262.845	1.063	188° 29′ 17″	
50B14	43091.318	-67263.002	17.005	278° 32′ 56″	
50B37	43093.846	-67279.819	4.691	8° 27′ 30″	

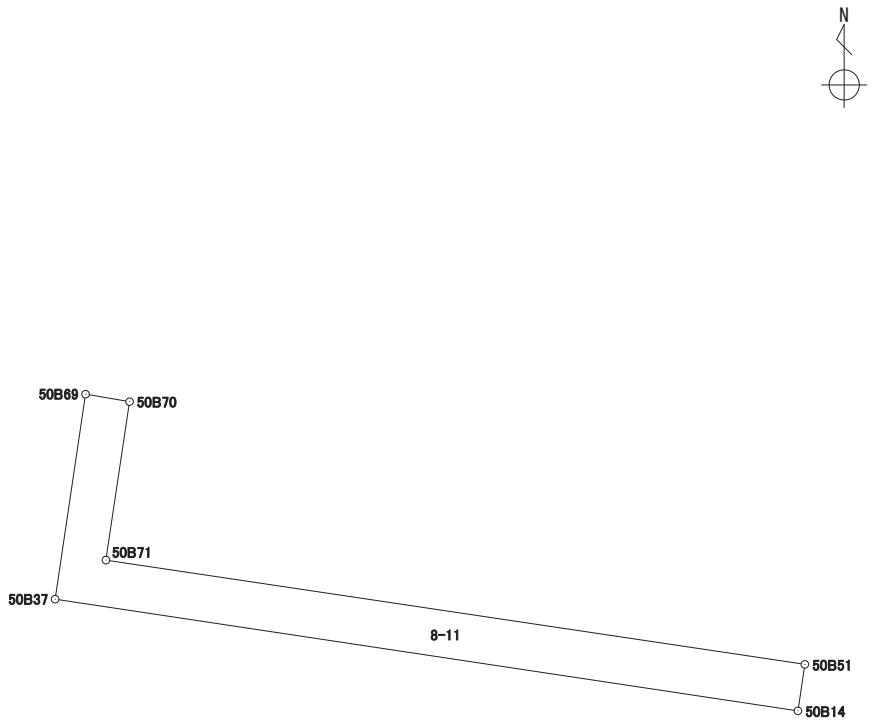

面積算出公式	面　積	21.6006535	街 区 ― 画 地	50ー保6
$A=1/2\sum Xn(Y(n+1)-Y(n-1))$	地　積	21.60		

座 標 面 積 計 算 書

世界測地系（測地成果2011）

地番	8-12

境 界 点	X	Y	辺長	方向角	備考
50B52	43081.373	-67264.493	17.003	278° 30′34″	
50B73	43083.889	-67281.309	5.221	8° 31′27″	
50B38	43089.053	-67280.535	2.350	8° 29′19″	
50B72	43091.378	-67280.188	2.495	8° 30′13″	
50B37	43093.846	-67279.819	17.005	98° 32′56″	
50B14	43091.318	-67263.002	10.056	188° 31′36″	

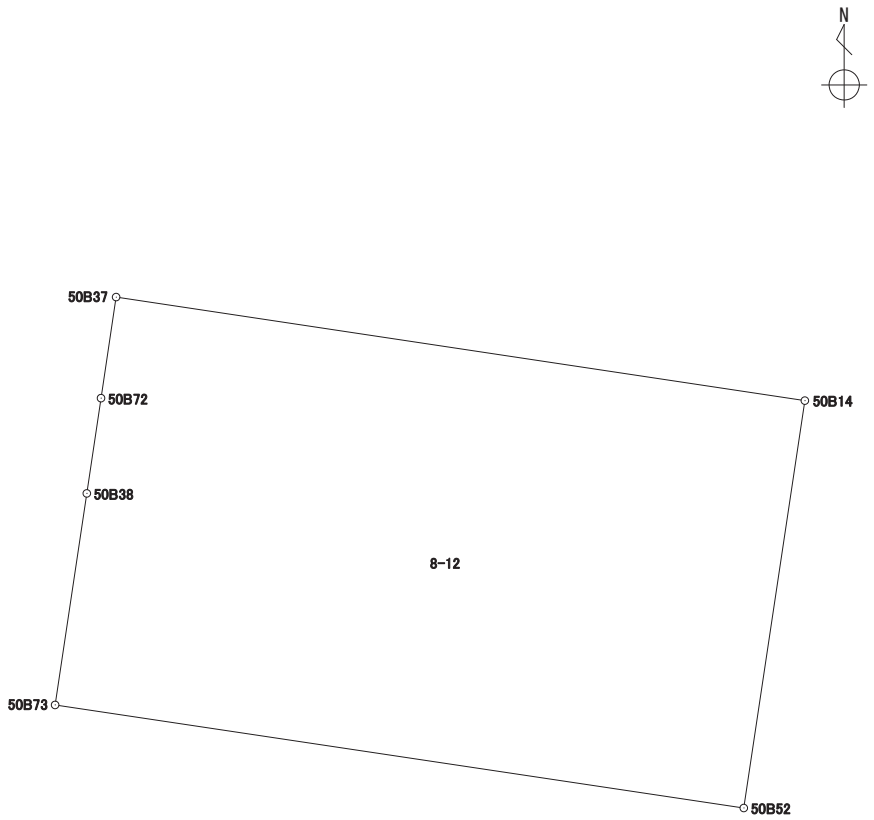

面積算出公式	面　積	171.0946180	街区―画地	50-7
A=1/2ΣXn(Y(n+1)-Y(n-1))	地　積	171.09		

座 標 面 積 計 算 書

世界測地系（測地成果2011）

地番	8-13

境 界 点	X	Y	辺長	方向角	備考
50B39	43080.631	-67281.797	3.294	8° 31′07″	
50B73	43083.889	-67281.309	17.003	98° 30′34″	
50B52	43081.373	-67264.493	3.293	188° 31′17″	
50B15	43078.116	-67264.981	17.003	278° 30′22″	

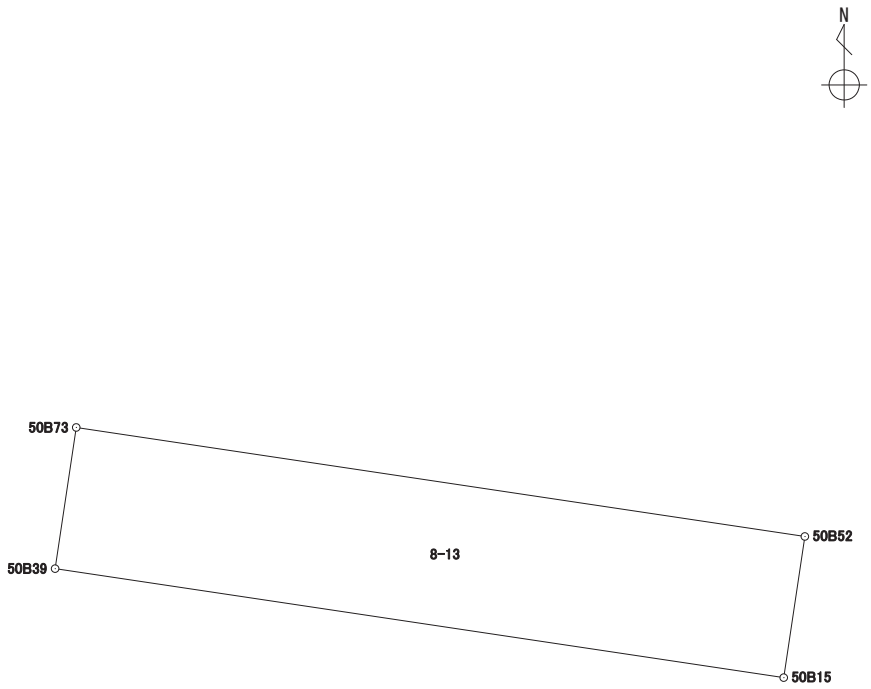

面積算出公式	面　積	56.0056840	街区 — 画地	50ー保7
$A=1/2\Sigma Xn(Y(n+1)-Y(n-1))$	地　積	56.00		

座 標 面 積 計 算 書

世界測地系（測地成果2011）

地番	8-14

境 界 点	X	Y	辺長	方向角	備考
50B53	43068.636	-67266.406	16.983	278° 30′32″	
50B74	43071.149	-67283.203	9.585	8° 26′04″	
50B39	43080.631	-67281.797	17.003	98° 30′22″	
50B15	43078.116	-67264.981	9.586	188° 32′55″	

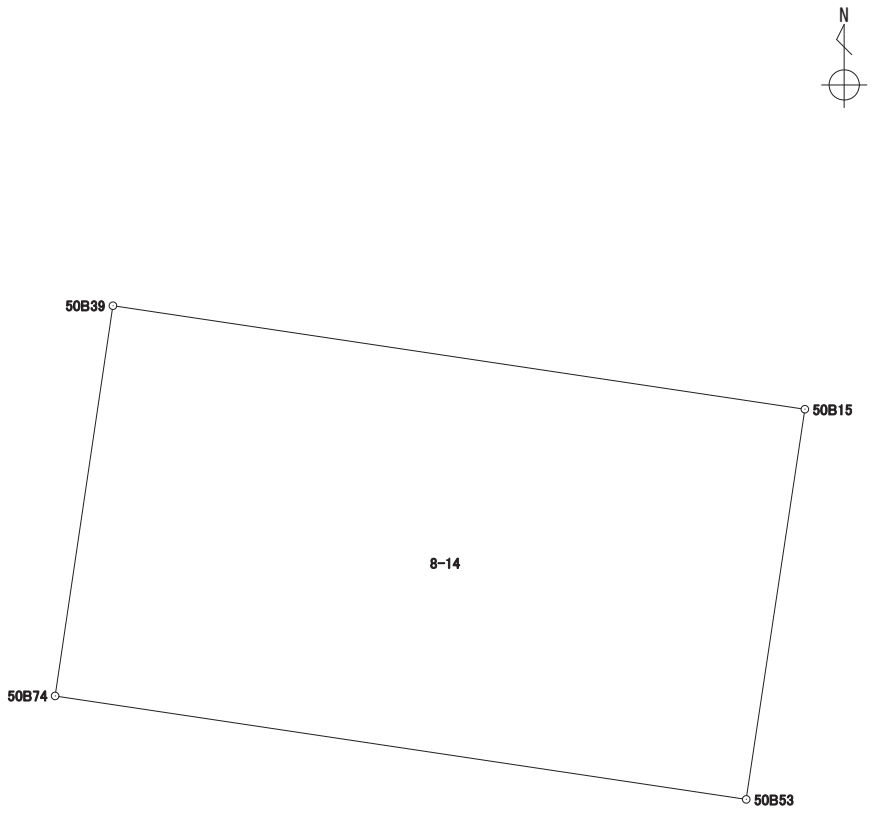

面積算出公式	面　積	162.9009935	街 区 ― 画 地	50-8
A=1/2 Σ Xn(Y(n+1)-Y(n-1))	地　積	162.90		

座 標 面 積 計 算 書

世界測地系（測地成果2011）

地番	8-15

境 界 点	X	Y	辺長	方向角	備考
50B40	43068.098	-67283.655	3.084	8° 25′37″	
50B74	43071.149	-67283.203	16.983	98° 30′32″	
50B53	43068.636	-67266.406	3.084	188° 32′24″	
50B16	43065.586	-67266.864	16.977	278° 30′31″	

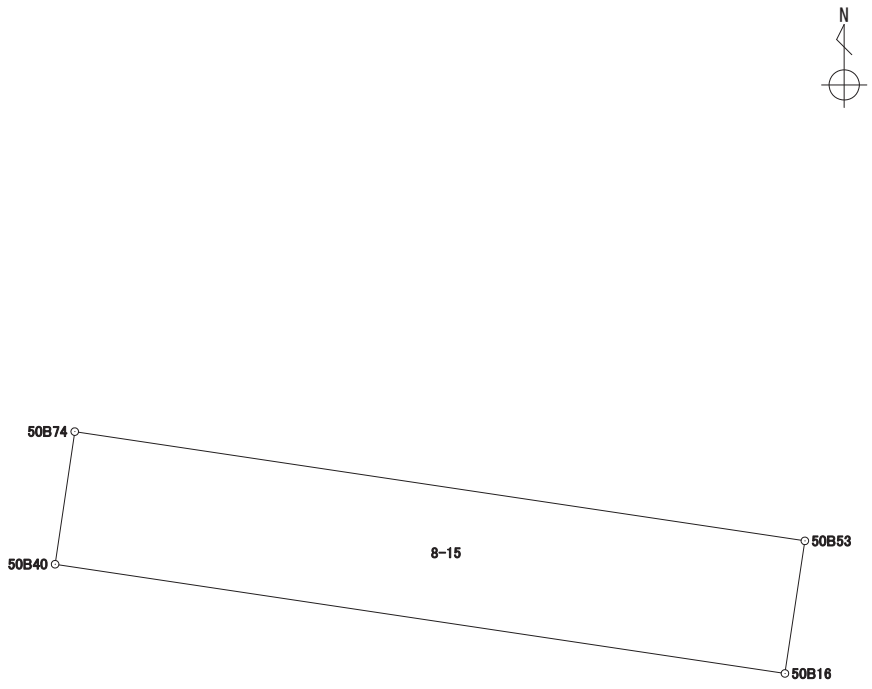

面積算出公式	面　積	52.3732845	街 区 ― 画 地	50ー保9
A=1/2ΣXn(Y(n+1)-Y(n-1))	地　積	52.37		

座 標 面 積 計 算 書

世界測地系（測地成果2011）

地番	8-16

境 界 点	X	Y	辺長	方向角	備考
50B54	43056.381	-67268.246	16.980	278° 30′51″	
50B76	43058.895	-67285.039	7.355	8° 28′30″	
50B41	43066.170	-67283.955	1.905	8° 50′40″	
50B75	43068.053	-67283.662	0.045	8° 50′31″	
50B40	43068.098	-67283.655	16.977	98° 30′31″	
50B16	43065.586	-67266.864	9.308	188° 32′18″	

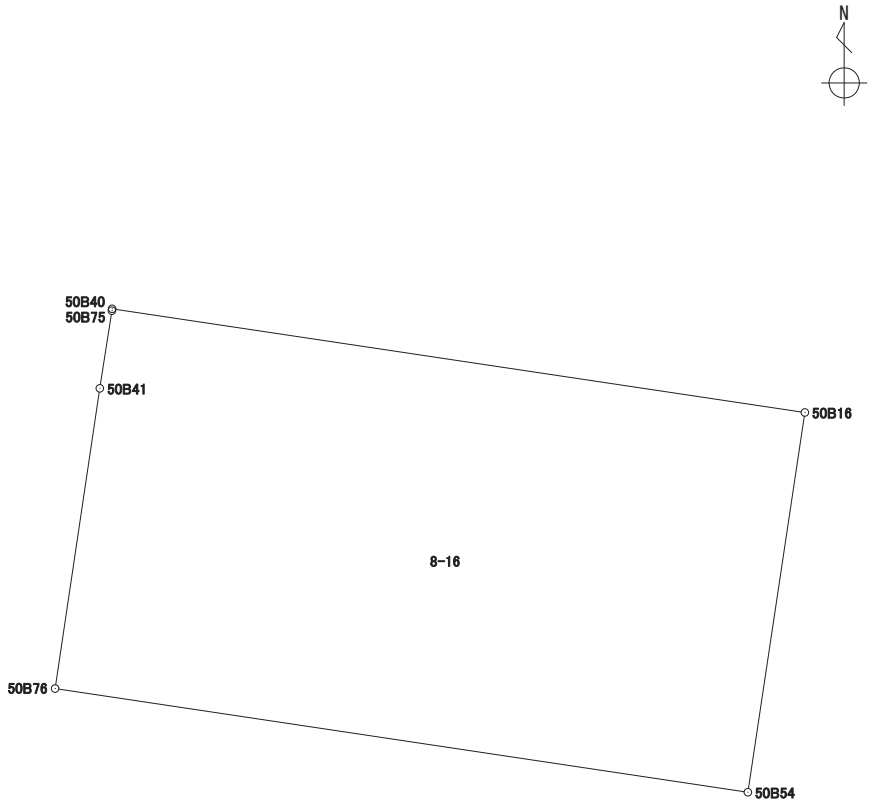

面積算出公式	面　積	158.0753190	街区 — 画地	50-9
A=1/2 Σ Xn(Y(n+1)-Y(n-1))	地　積	158.07		

座 標 面 積 計 算 書

世界測地系（測地成果2011）

地番	8-17

境 界 点	X	Y	辺長	方向角	備考
50B76	43058.895	-67285.039	16.980	98° 30′51″	
50B54	43056.381	-67268.246	3.985	188° 32′34″	
50B55	43052.440	-67268.838	16.976	278° 30′58″	
50B77	43054.954	-67285.627	3.984	8° 29′09″	

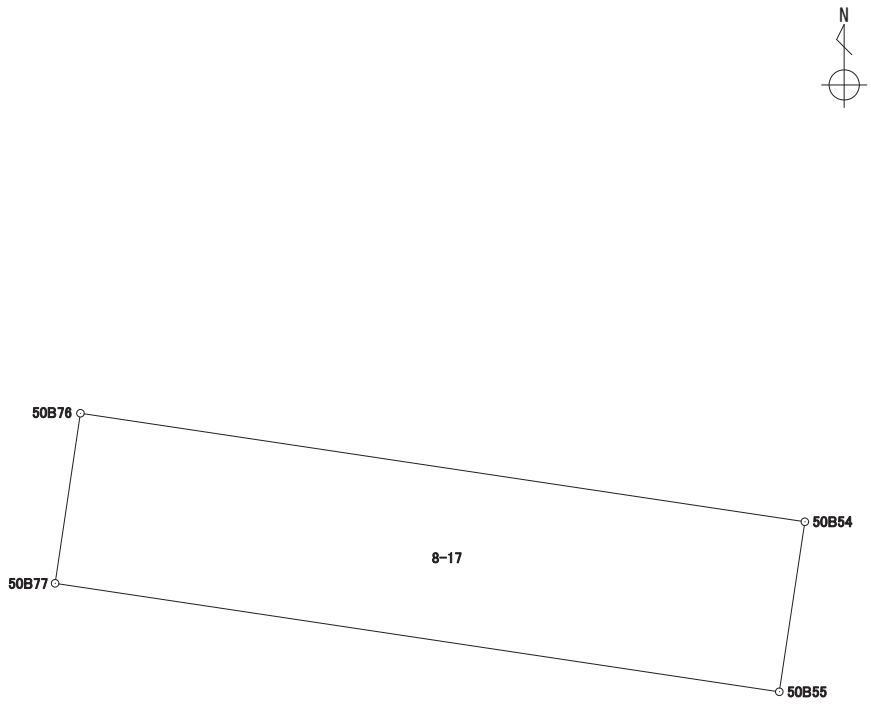

面積算出公式	面　積	67.6565910	街 区 ― 画 地	50ー保16
A=1/2ΣXn(Y(n+1)-Y(n-1))	地　積	67.65		

座 標 面 積 計 算 書

世界測地系（測地成果2011）

地番	8-18

境 界 点	X	Y	辺長	方向角	備考
50B17	43051.778	-67268.937	16.976	278° 30′58″	
50B42	43054.292	-67285.726	0.669	8° 30′19″	
50B77	43054.954	-67285.627	16.976	98° 30′58″	
50B55	43052.440	-67268.838	0.669	188° 30′19″	

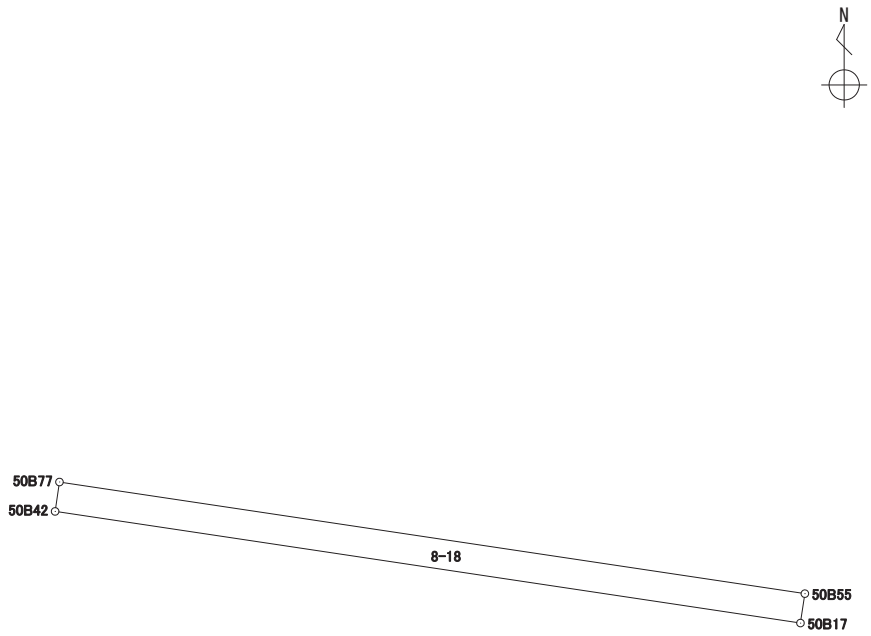

面積算出公式	面　積	11.3632040	街 区 ― 画 地	50ー保17
A=1/2ΣXn(Y(n+1)-Y(n-1))	地　積	11.36		

座 標 面 積 計 算 書

世界測地系（測地成果2011）

地番	8-19

境 界 点	X	Y	辺長	方向角	備考
50B56	43041.497	-67270.469	16.980	278° 30′25″	
50B79	43044.009	-67287.263	1.505	8° 28′48″	
50B44	43045.498	-67287.041	5.051	8° 36′23″	
50B43	43050.493	-67286.285	2.129	8° 22′11″	
50B78	43052.600	-67285.975	1.710	8° 22′18″	
50B42	43054.292	-67285.726	16.976	98° 30′58″	
50B17	43051.778	-67268.937	10.394	188° 28′32″	

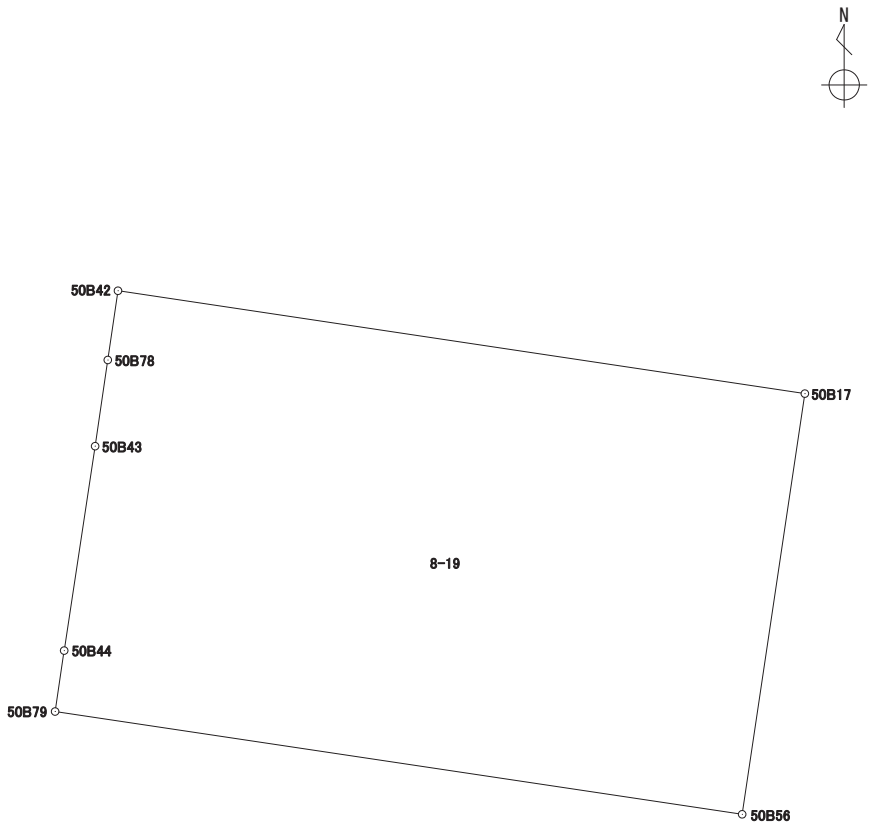

面積算出公式	面　積	176.4694270	街区 — 画地	50-10
A=1/2 Σ Xn(Y(n+1)-Y(n-1))	地　積	176.46		

座 標 面 積 計 算 書

世界測地系（測地成果2011）

地番	8-20

境 界 点	X	Y	辺長	方向角	備考
50B45	43040.800	-67287.740	3.244	8° 27′17″	
50B79	43044.009	-67287.263	16.980	98° 30′25″	
50B56	43041.497	-67270.469	3.243	188° 28′30″	
50B18	43038.289	-67270.947	16.979	278° 30′15″	

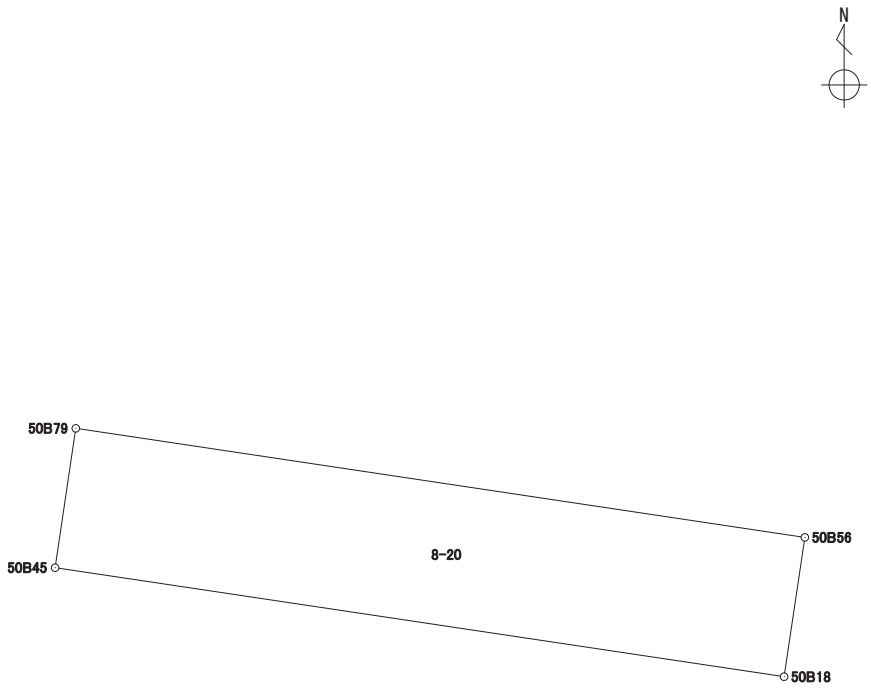

面積算出公式	面　積	55.0811860	街 区 ― 画 地	50ー保10
A=1/2ΣXn(Y(n+1)-Y(n-1))	地　積	55.08		

座標面積計算書

世界測地系（測地成果2011）

地番	8-21

境界点	X	Y	辺長	方向角	備考
50B57	43026.418	-67272.710	16.982	278° 30′22″	
50B80	43028.930	-67289.506	12.000	8° 27′44″	
50B45	43040.800	-67287.740	16.979	98° 30′15″	
50B18	43038.289	-67270.947	12.001	188° 26′51″	

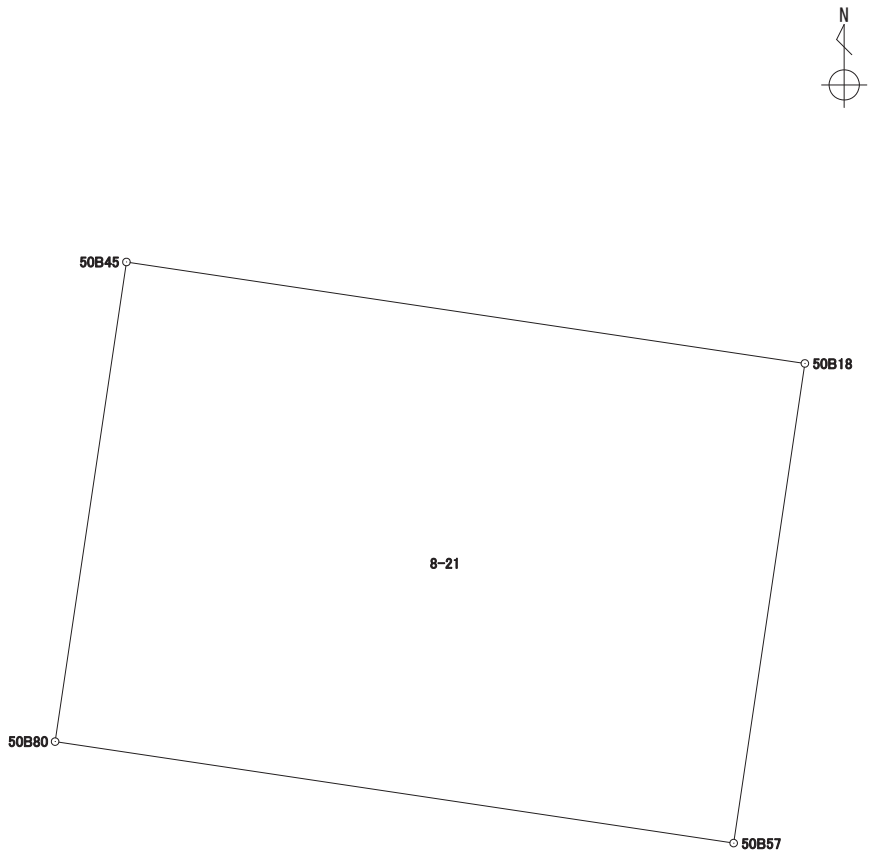

面積算出公式	面　積	203.7906540	街区―画地	50-11
A=1/2ΣXn(Y(n+1)-Y(n-1))	地　積	203.79		

座 標 面 積 計 算 書

世界測地系（測地成果2011）

地番	8-22

境 界 点	X	Y	辺長	方向角	備考
50B19	43023.230	-67273.184	16.982	278° 30′22″	
50B46	43025.742	-67289.980	3.223	8° 27′25″	
50B80	43028.930	-67289.506	16.982	98° 30′22″	
50B57	43026.418	-67272.710	3.223	188° 27′25″	

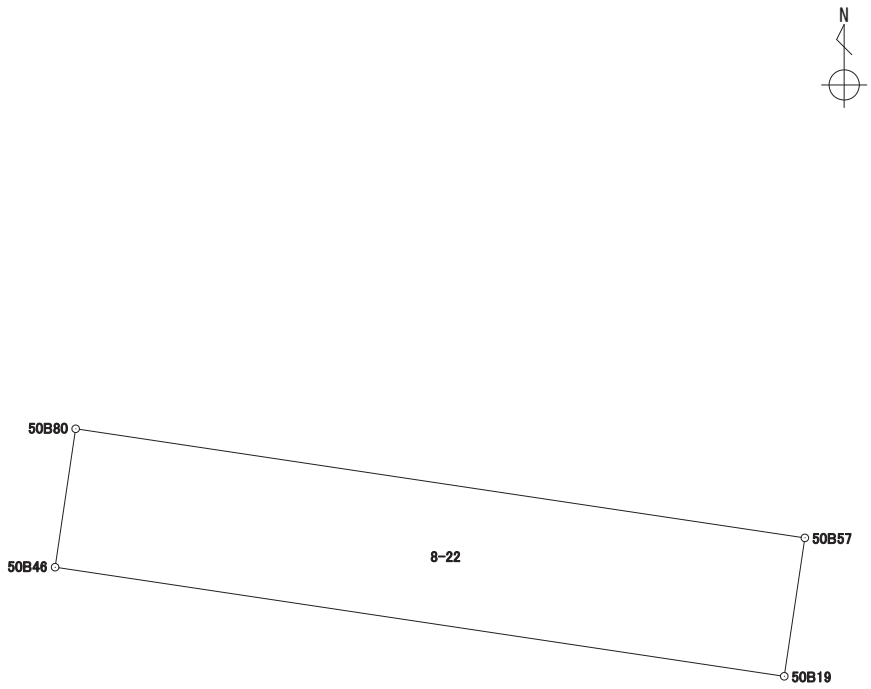

面積算出公式	面　積	54.7363360	街 区 ― 画 地	50ー保11
A=1/2ΣXn(Y(n+1)-Y(n-1))	地　積	54.73		

座 標 面 積 計 算 書

世界測地系（測地成果2011）

地番	8-23

境 界 点	X	Y	辺長	方向角	備考
50B20	43047.917	-67303.236	16.374	98° 29′43″	
50B44	43045.498	-67287.041	1.505	188° 28′48″	
50B79	43044.009	-67287.263	3.244	188° 27′17″	
50B45	43040.800	-67287.740	12.000	188° 27′44″	
50B80	43028.930	-67289.506	3.223	188° 27′25″	
50B46	43025.742	-67289.980	16.982	98° 30′22″	
50B19	43023.230	-67273.184	11.314	188° 28′39″	
50B5	43012.039	-67274.852	4.016	234° 25′21″	
50B6	43009.702	-67278.119	27.907	280° 58′07″	
50B7	43015.012	-67305.517	3.993	325° 20′35″	
50B8	43018.297	-67307.788	29.967	8° 44′13″	

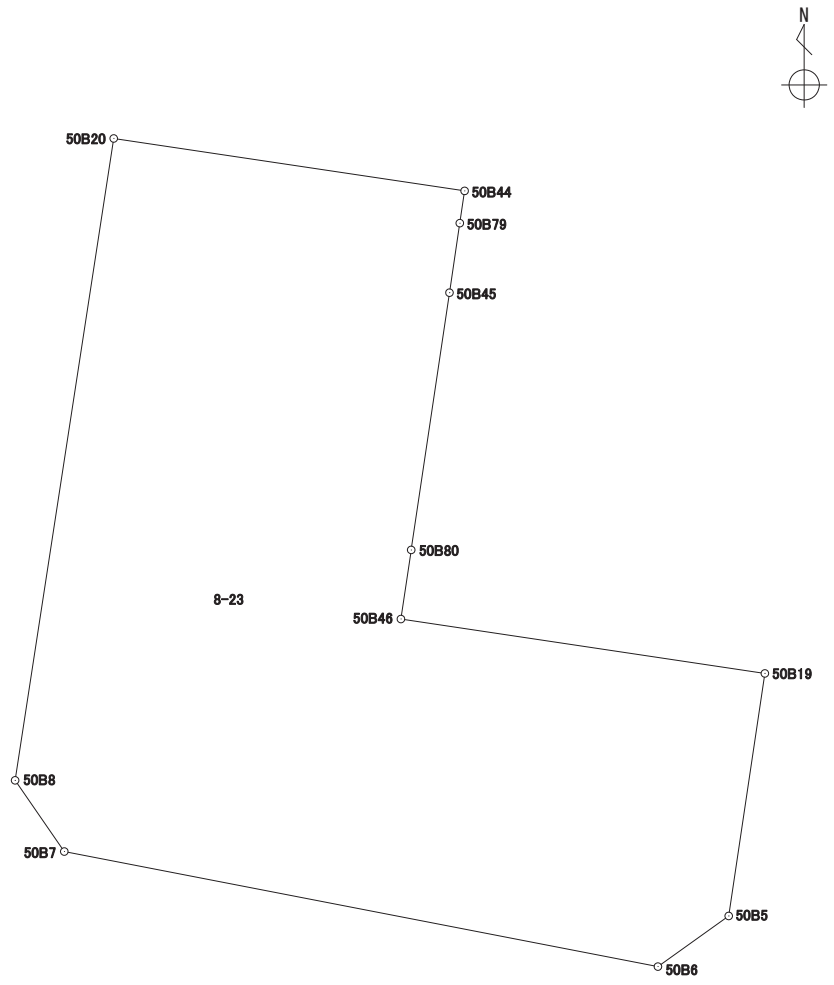

面積算出公式	面　積	772.3990800	街区 — 画地	50-12
A=1/2 Σ Xn(Y(n+1)-Y(n-1))	地　積	772.39		

座 標 面 積 計 算 書

世界測地系（測地成果2011）

地番	8-24

境 界 点	X	Y	辺長	方向角	備考
50B21	43052.907	-67302.473	16.367	98° 28′54″	
50B43	43050.493	-67286.285	5.051	188° 36′23″	
50B44	43045.498	-67287.041	16.374	278° 29′43″	
50B20	43047.917	-67303.236	5.047	8° 41′37″	

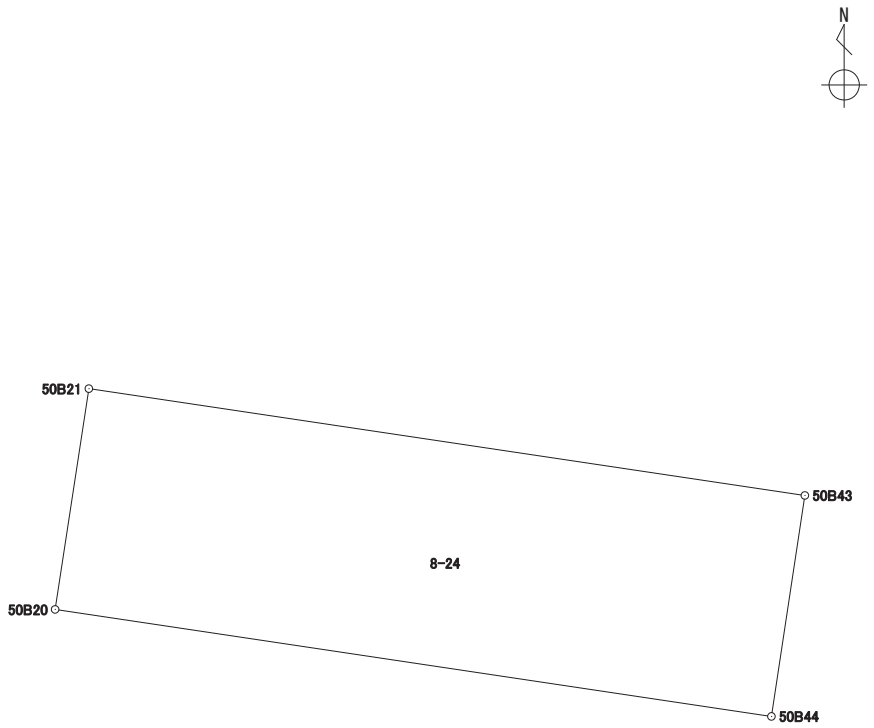

面積算出公式	面　積	82.6713955	街区 — 画地	50-13
A=1/2 Σ Xn(Y(n+1)-Y(n-1))	地　積	82.67		

座 標 面 積 計 算 書

世界測地系（測地成果2011）

地番	8-25

境 界 点	X	Y	辺長	方向角	備考
50B43	43050.493	-67286.285	16.367	278° 28′54″	
50B21	43052.907	-67302.473	2.127	8° 42′19″	
50B58	43055.010	-67302.151	16.354	98° 28′26″	
50B78	43052.600	-67285.975	2.129	188° 22′11″	

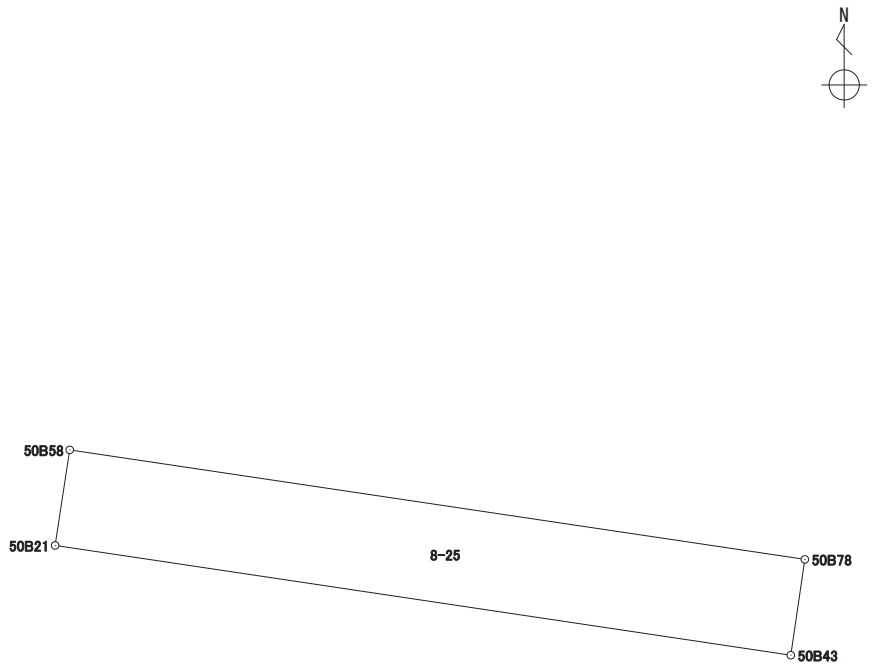

面積算出公式	面　積	34.8253020	街 区 ― 画 地	50ー保12
A=1/2ΣXn(Y(n+1)-Y(n-1))	地　積	34.82		

座 標 面 積 計 算 書

世界測地系（測地成果2011）

地番	8-26

境 界 点	X	Y	辺長	方向角	備考
50B78	43052.600	-67285.975	16.354	278° 28′26″	
50B58	43055.010	-67302.151	13.729	8° 42′50″	
50B22	43068.581	-67300.071	16.295	98° 30′31″	
50B41	43066.170	-67283.955	7.355	188° 28′30″	
50B76	43058.895	-67285.039	3.984	188° 29′09″	
50B77	43054.954	-67285.627	0.669	188° 30′19″	
50B42	43054.292	-67285.726	1.710	188° 22′18″	

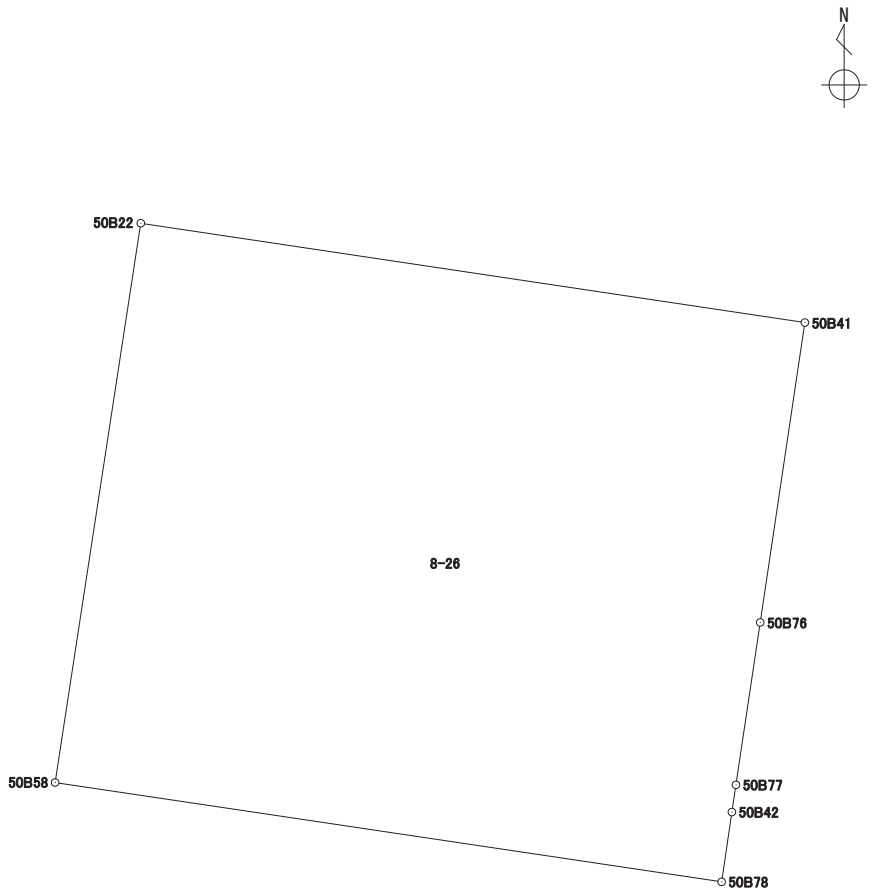

面積算出公式	面　積	224.0359510	街 区 — 画 地	50-14
A=1/2 Σ Xn(Y(n+1)-Y(n-1))	地　積	224.03		

座 標 面 積 計 算 書

世界測地系（測地成果2011）

地番	8-27

境 界 点	X	Y	辺長	方向角	備考
50B41	43066.170	-67283.955	16.295	278° 30′31″	
50B22	43068.581	-67300.071	1.901	8° 42′34″	
50B59	43070.461	-67299.783	16.299	98° 29′44″	
50B75	43068.053	-67283.662	1.905	188° 50′40″	

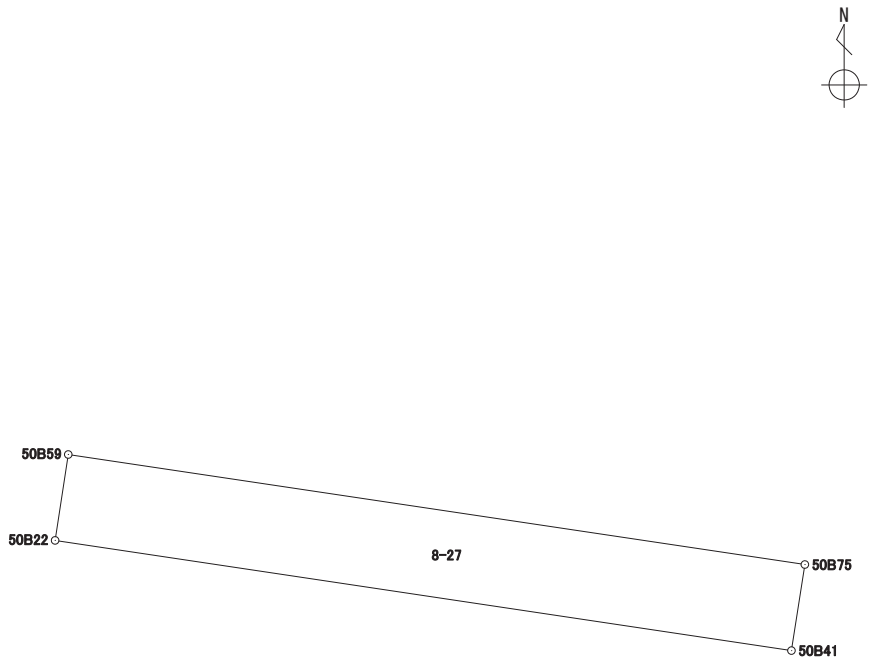

面積算出公式	面　積	31.0269175	街区 — 画地	50ー保13
A=1/2ΣXn(Y(n+1)-Y(n-1))	地　積	31.02		

座 標 面 積 計 算 書

世界測地系（測地成果2011）

地番	8-28

境 界 点	X	Y	辺長	方向角	備考
50B75	43068.053	-67283.662	16.299	278° 29′44″	
50B59	43070.461	-67299.783	21.234	8° 42′20″	
50B23	43091.451	-67296.569	16.212	98° 30′21″	
50B38	43089.053	-67280.535	5.221	188° 31′27″	
50B73	43083.889	-67281.309	3.294	188° 31′07″	
50B39	43080.631	-67281.797	9.585	188° 26′04″	
50B74	43071.149	-67283.203	3.084	188° 25′37″	
50B40	43068.098	-67283.655	0.045	188° 50′31″	

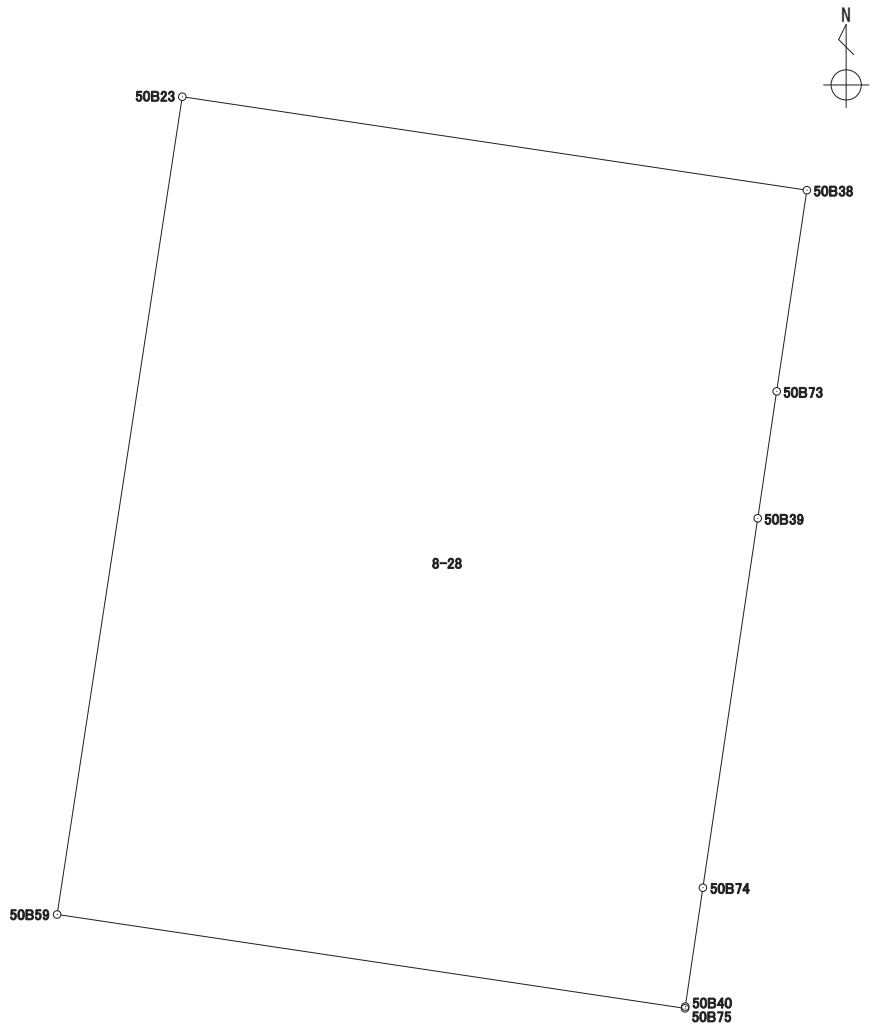

面積算出公式	面　積	345.0819305	街区 — 画地	50-15
$A=1/2\sum Xn(Y(n+1)-Y(n-1))$	地　積	345.08		

座 標 面 積 計 算 書

世界測地系（測地成果2011）

地番	8-29

境 界 点	X	Y	辺長	方向角	備考
50B23	43091.451	-67296.569	2.347	8° 41′46″	
50B60	43093.772	-67296.214	16.203	98° 29′46″	
50B72	43091.378	-67280.188	2.350	188° 29′19″	
50B38	43089.053	-67280.535	16.212	278° 30′21″	

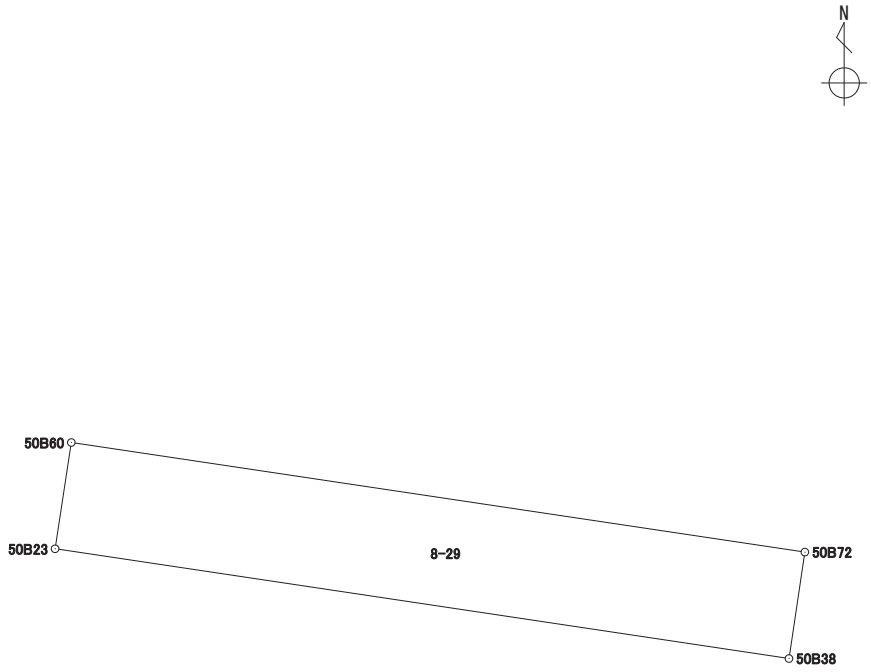

面積算出公式	面　積	38.0786860	街 区 ― 画 地	50ー保14
A=1/2 Σ Xn(Y(n+1)-Y(n-1))	地　積	38.07		

座 標 面 積 計 算 書

世界測地系（測地成果2011）

地番	8-30

境 界 点	X	Y	辺長	方向角	備考
50B72	43091.378	-67280.188	16.203	278° 29′46″	
50B60	43093.772	-67296.214	11.971	8° 42′02″	
50B24	43105.606	-67294.403	16.155	98° 31′19″	
50B35	43103.212	-67278.426	4.778	188° 27′39″	
50B69	43098.486	-67279.129	4.691	188° 27′30″	
50B37	43093.846	-67279.819	2.495	188° 30′13″	

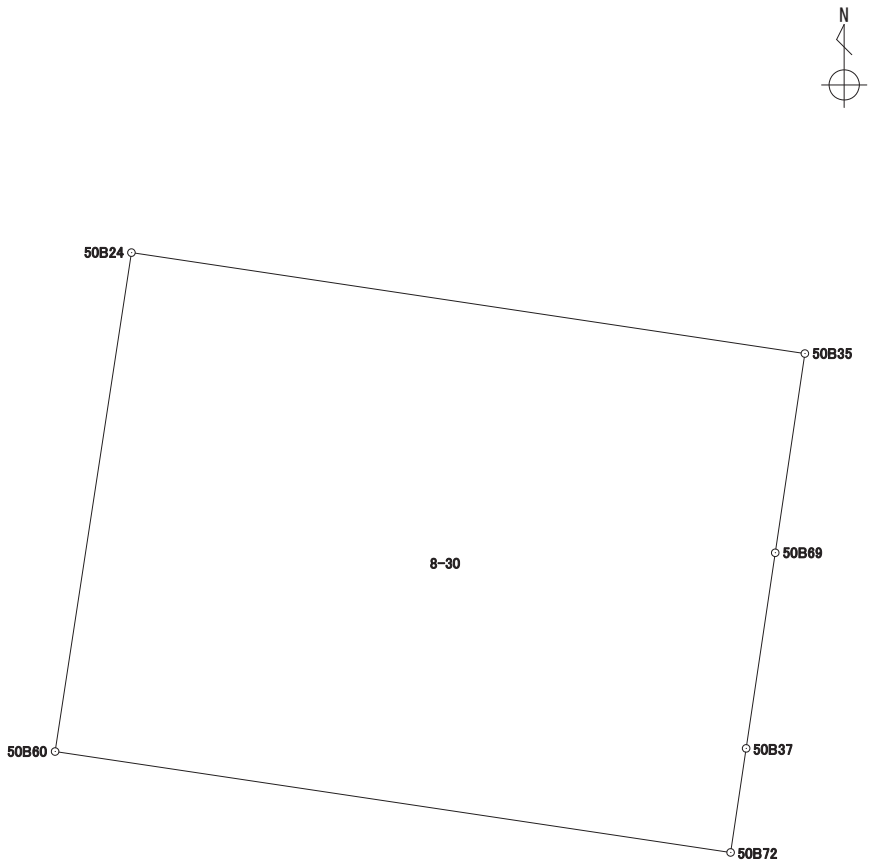

面積算出公式	面　積	193.6472070	街区 — 画地	50-16
A=1/2 Σ Xn(Y(n+1)-Y(n-1))	地　積	193.64		

座 標 面 積 計 算 書

世界測地系（測地成果2011）

地番	8-31

境 界 点	X	Y	辺長	方向角	備考
50B35	43103.212	-67278.426	16.155	278° 31′19″	
50B24	43105.606	-67294.403	2.252	8° 42′20″	
50B61	43107.833	-67294.062	16.147	98° 31′08″	
50B67	43105.441	-67278.093	2.253	188° 29′49″	

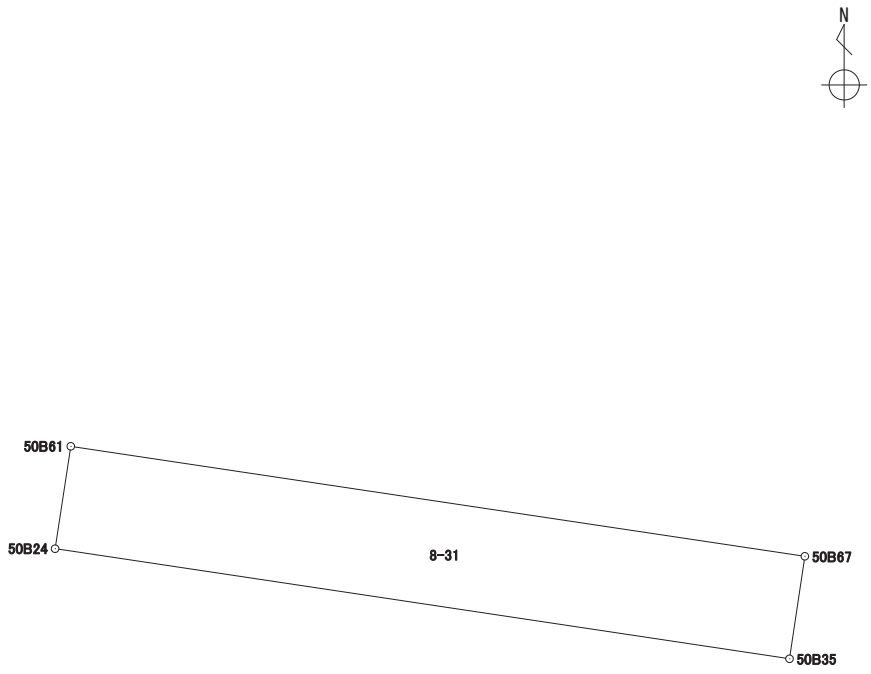

面積算出公式	面　積	36.3942850	街 区 ― 画 地	50ー保15
A=1/2ΣXn(Y(n+1)-Y(n-1))	地　積	36.39		

座 標 面 積 計 算 書

世界測地系（測地成果2011）

地番	8-32

境 界 点	X	Y	辺長	方向角	備考
50B67	43105.441	-67278.093	16.147	278° 31′08″	
50B61	43107.833	-67294.062	7.908	8° 42′21″	
50B25	43115.650	-67292.865	16.112	98° 29′26″	
50B32	43113.271	-67276.929	3.130	188° 26′54″	
50B65	43110.174	-67277.389	1.706	188° 27′28″	
50B66	43108.486	-67277.640	1.683	188° 26′17″	
50B33	43106.821	-67277.887	1.395	188° 29′25″	

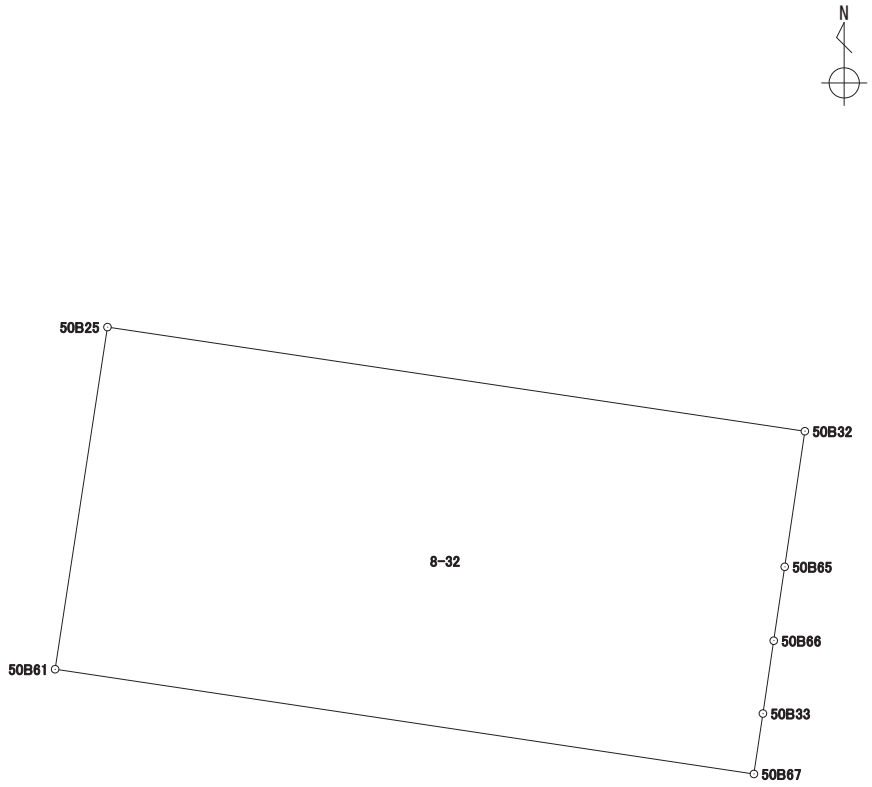

面積算出公式	面　積	127.6232700	街区 — 画地	50-17
$A=1/2\sum Xn(Y(n+1)-Y(n-1))$	地　積	127.62		

座 標 面 積 計 算 書

世界測地系（測地成果2011）

地番	8-33

境 界 点	X	Y	辺長	方向角	備考
50B26	43124.149	-67291.559	16.089	98° 29′19″	
50B29	43121.774	-67275.646	1.770	188° 38′34″	
50B30	43120.024	-67275.912	4.989	188° 37′20″	
50B31	43115.091	-67276.660	1.839	188° 24′27″	
50B32	43113.271	-67276.929	16.112	278° 29′26″	
50B25	43115.650	-67292.865	8.598	8° 44′10″	

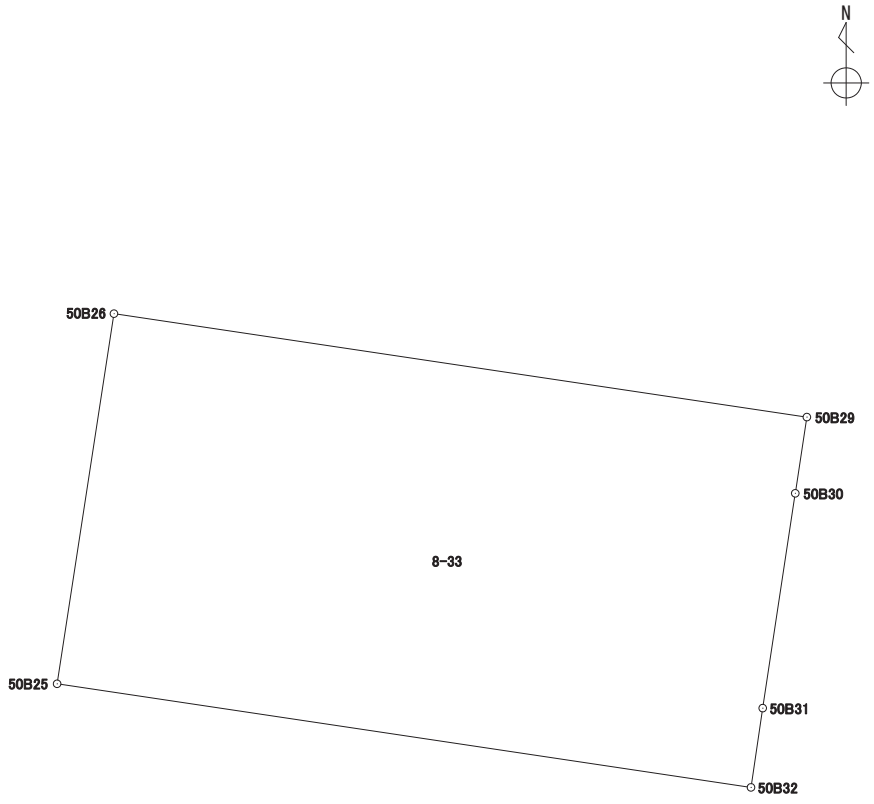

面積算出公式	面　積	138.4257355	街区 — 画地	50-18
A=1/2 Σ Xn(Y(n+1)-Y(n-1))	地　積	138.42		

座 標 面 積 計 算 書

世界測地系（測地成果2011）

地番	8-34

境 界 点	X	Y	辺長	方向角	備考
50B27	43125.708	-67291.320	16.088	98° 29′59″	
50B28	43123.330	-67275.408	1.574	188° 41′47″	
50B29	43121.774	-67275.646	16.089	278° 29′19″	
50B26	43124.149	-67291.559	1.577	8° 42′57″	

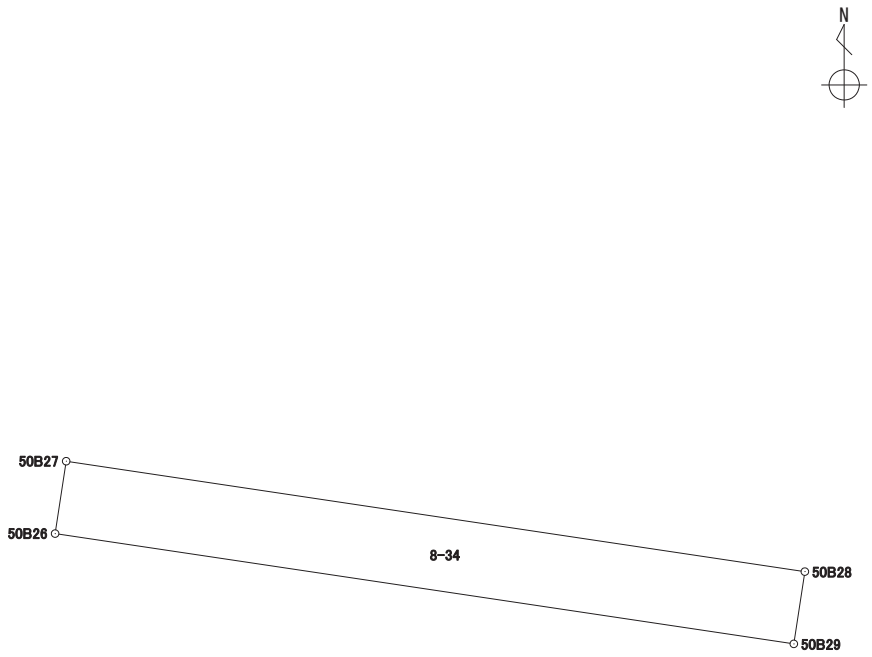

面積算出公式	面　積	25.3505140	街 区 — 画 地	50-19
A=1/2 Σ Xn(Y(n+1)-Y(n-1))	地　積	25.35		

座 標 面 積 計 算 書

世界測地系（測地成果2011）

地番	8-35

境 界 点	X	Y	辺長	方向角	備考
50B27	43125.708	-67291.320	1.881	8° 46′35″	
50B62	43127.567	-67291.033	16.077	98° 29′55″	
50B63	43125.191	-67275.132	0.774	188° 27′54″	
50B64	43124.425	-67275.246	1.106	188° 24′56″	
50B28	43123.330	-67275.408	16.088	278° 29′59″	

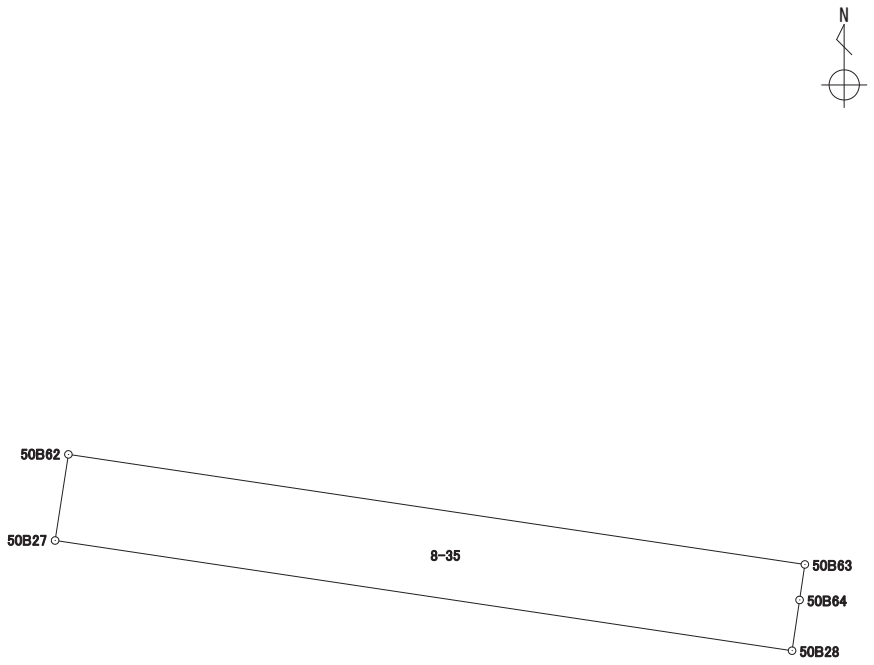

面積算出公式	面　積	30.2548465	街 区 ― 画 地	50ー保18
A=1/2 Σ Xn(Y(n+1)-Y(n-1))	地　積	30.25		

５０街区　出来形確認図　（４０６６．３９㎡）

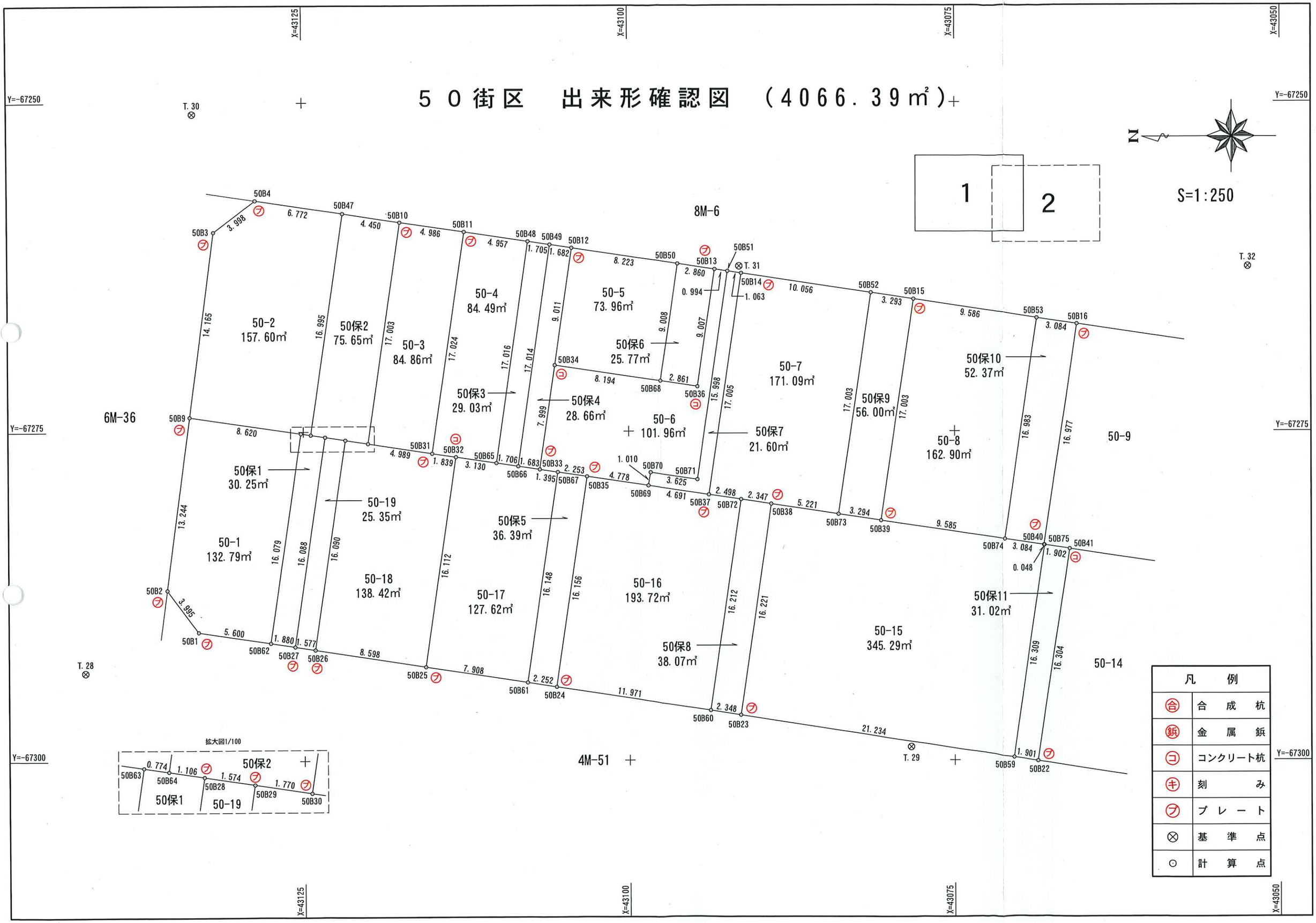
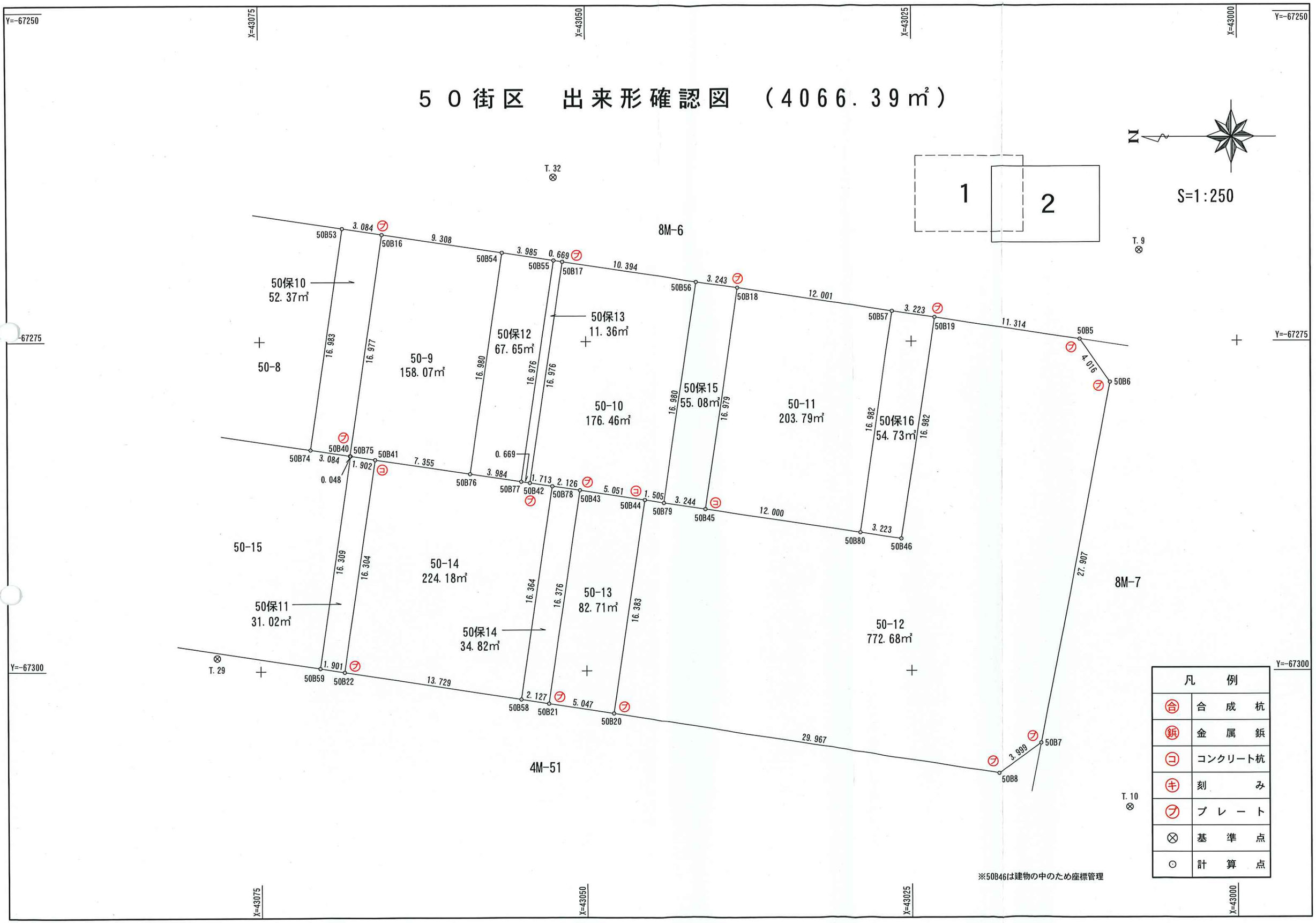
５０街区　出来形確認図　（４０６６．３９㎡）