１０－１街区
１０－２街区

画地出来形確認図

（ 688.86㎡）
（2780.13㎡）

S=1/500

面積計算書（座標法）

世界測地系（測地成果2011）

所　在	地　番	公簿地目	現況地目	地　積	所 有 者
前橋市六供町一丁目	10-1-1			125.20　㎡	

点　名	X 座標	Y 座標	辺　長	方 向 角	測　角	DX	倍 積（Y×DX）
10-1-201	41772.180	-68273.300	0.368	348-13-54	90-03-42	2.996	-204546.806800
10-1-206	41772.540	-68273.375	9.637	348-14-28	180-00-34	9.795	-668737.708125
10-1-55	41781.975	-68275.339	10.502	258-11-14	89-56-46	7.285	-497385.844615
10-1-8	41779.825	-68285.619	2.999	214-10-01	135-58-47	-4.631	316230.701589
10-1-7	41777.344	-68287.303	7.928	169-41-47	135-31-46	-10.281	702061.762143
10-1-202	41769.544	-68285.885	12.858	78-10-12	88-28-25	-5.164	352628.310140
						倍面積	250.414332
						面　積	125.2071660

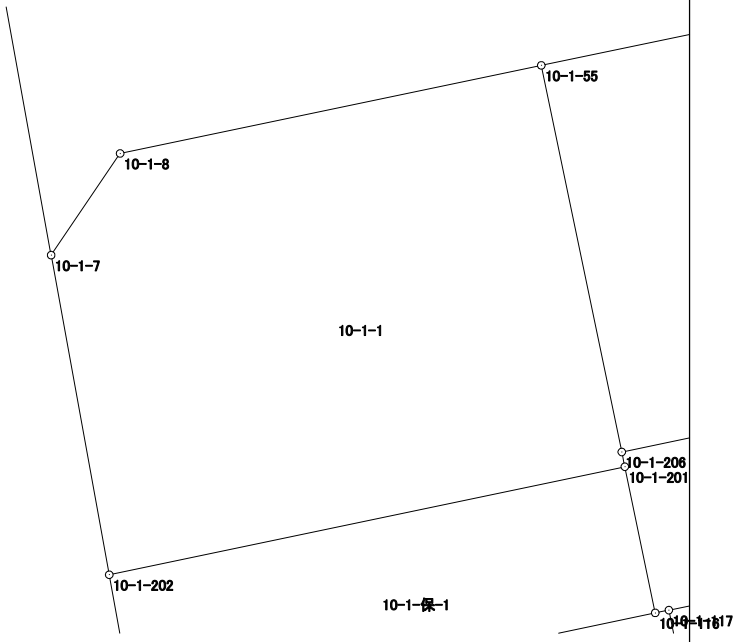

面積計算書（座標法）

世界測地系（測地成果2011）

所　在	地　番	公簿地目	現況地目	地　積	所 有 者
前橋市六供町一丁目	10-1-2			103.39　㎡	

点　名	X 座標	Y 座標	辺　長	方 向 角	測　角	DX	倍 積（Y×DX）
10-1-205	41774.778	-68262.640	7.525	348-10-03	89-56-37	9.603	-655526.131920
10-1-10	41782.143	-68264.183	2.985	303-17-08	135-07-05	9.003	-614582.439549
10-1-9	41783.781	-68266.678	8.847	258-13-17	134-56-09	-0.168	11468.801904
10-1-55	41781.975	-68275.339	9.637	168-14-28	90-01-11	-11.241	767483.085699
10-1-206	41772.540	-68273.375	10.966	78-13-26	89-58-58	-7.197	491363.479875
						倍面積	206.796009
						面　積	103.3980045

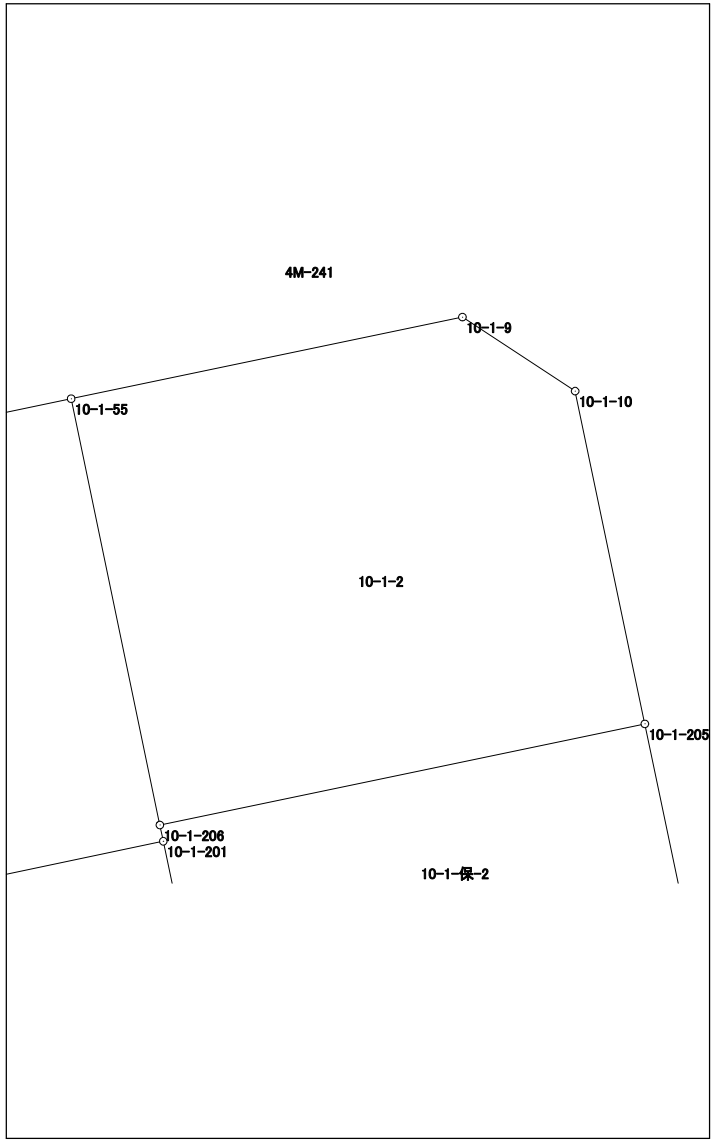

面積計算書（座標法）

世界測地系（測地成果2011）

所　在	地　番	公簿地目	現況地目	地　積	所 有 者
前橋市六供町一丁目	10-1-4			101.62　㎡	

点　名	X 座標	Y 座標	辺　長	方 向 角	測　角	DX	倍 積（Y×DX）
10-1-208	41753.883	-68266.975	6.359	77-55-04	89-40-09	-10.629	725609.677275
10-1-81	41755.214	-68260.757	2.998	34-23-04	136-28-00	3.805	-259732.180385
10-1-80	41757.688	-68259.064	10.116	348-09-49	133-46-45	12.375	-844705.917000
10-1-120	41767.589	-68261.139	8.505	258-09-13	89-59-24	8.155	-556669.588545
10-1-209	41765.843	-68269.463	12.216	168-14-55	90-05-42	-13.706	935701.259878
						倍面積	203.251223
						面　積	101.6256115

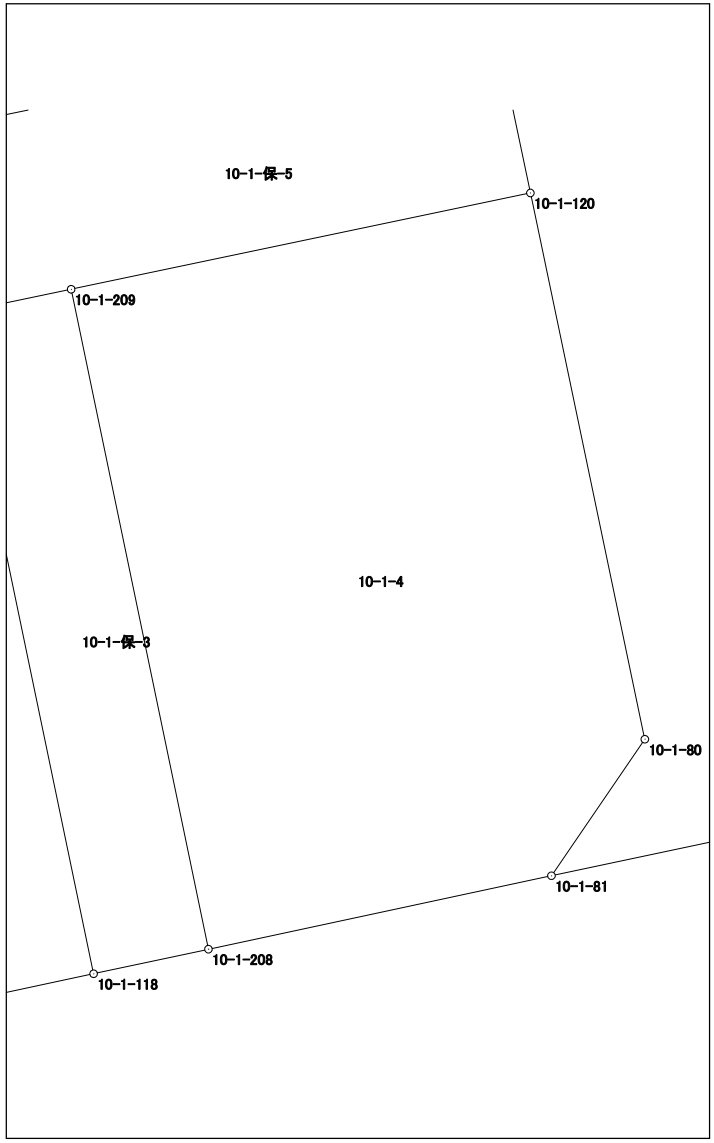

面積計算書（座標法）

世界測地系（測地成果2011）

所　在	地　番	公簿地目	現況地目	地　積	所 有 者
前橋市六供町一丁目	10-1-5			145.12　㎡	

点　名	X 座標	Y 座標	辺　長	方 向 角	測　角	DX	倍 積（Y×DX）
10-1-203	41761.462	-68284.416	8.176	169-42-21	91-31-08	-10.788	736652.279808
10-1-83	41753.418	-68282.955	3.996	123-50-14	134-07-53	-10.269	701197.664895
10-1-82	41751.193	-68279.636	10.816	78-01-12	134-10-58	0.020	-1365.592720
10-1-118	41753.438	-68269.056	10.999	348-14-55	90-13-43	13.013	-888385.225728
10-1-204	41764.206	-68271.296	13.404	258-11-13	89-56-18	8.024	-547808.879104
						倍面積	290.247151
						面　積	145.1235755

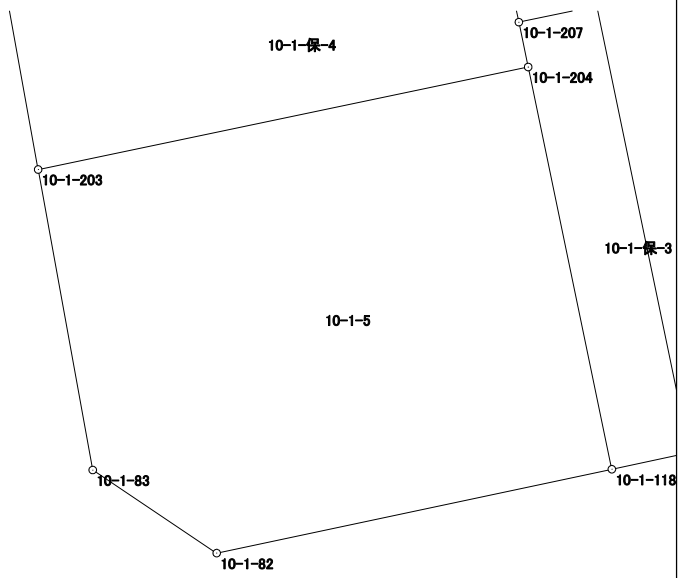

面積計算書（座標法）

世界測地系（測地成果2011）

所　在	地　番	公簿地目	現況地目	地　積	所 有 者
前橋市六供町一丁目	10-1-保-1			47.00　㎡	

点　名	X 座標	Y 座標	辺　長	方 向 角	測　角	DX	倍 積（Y×DX）
10-1-114	41765.959	-68285.233	12.950	78-10-10	88-28-38	-0.930	63505.266690
10-1-116	41768.614	-68272.558	3.642	348-14-45	90-04-35	6.221	-424723.583318
10-1-201	41772.180	-68273.300	12.858	258-10-12	89-55-27	0.930	-63494.169000
10-1-202	41769.544	-68285.885	3.644	169-41-32	91-31-20	-6.221	424806.490585
						倍面積	94.004957
						面　積	47.0024785

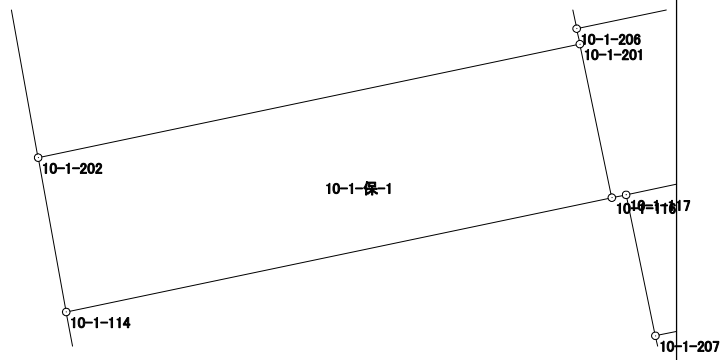

面積計算書（座標法）

世界測地系（測地成果2011）

所　在	地　番	公簿地目	現況地目	地　積	所 有 者
前橋市六供町一丁目	10-1-保-2			44.00　㎡	

点　名	X 座標	Y 座標	辺　長	方 向 角	測　角	DX	倍 積（Y×DX）
10-1-117	41768.680	-68272.226	10.632	78-12-26	179-27-03	2.239	-152861.514014
10-1-115	41770.853	-68261.818	4.010	348-10-18	89-57-52	6.098	-416260.566164
10-1-205	41774.778	-68262.640	10.966	258-13-26	90-03-08	1.687	-115159.073680
10-1-206	41772.540	-68273.375	0.368	168-13-54	90-00-28	-2.598	177374.228250
10-1-201	41772.180	-68273.300	3.642	168-14-45	180-00-51	-3.926	268040.975800
10-1-116	41768.614	-68272.558	0.338	78-45-23	90-30-38	-3.500	238953.953000
						倍面積	88.003192
						面　積	44.0015960

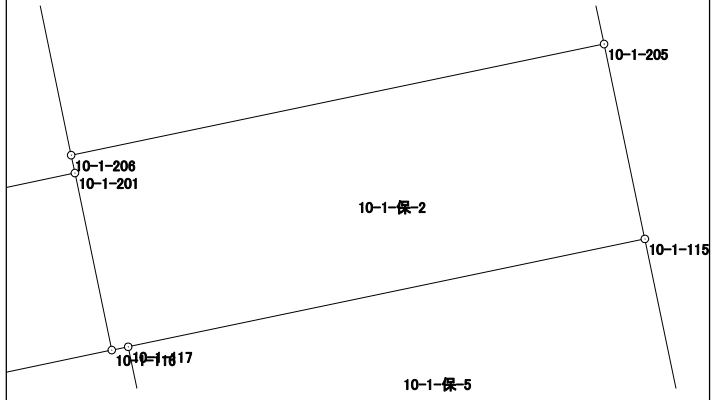

面積計算書（座標法）

世界測地系（測地成果2011）

所　在	地　番	公簿地目	現況地目	地　積	所 有 者
前橋市六供町一丁目	10-1-保-3			26.00　㎡	

点　名	X 座標	Y 座標	辺　長	方 向 角	測　角	DX	倍 積（Y×DX）
10-1-207	41765.406	-68271.546	1.226	168-13-54	90-04-48	-1.637	111760.520802
10-1-204	41764.206	-68271.296	10.999	168-14-55	180-01-01	-11.968	817070.870528
10-1-118	41753.438	-68269.056	2.128	77-55-47	89-40-52	-10.323	704741.465088
10-1-208	41753.883	-68266.975	12.216	348-14-55	90-19-08	12.405	-846851.824875
10-1-209	41765.843	-68269.463	2.128	258-09-06	89-54-11	11.523	-786669.022149
						倍面積	52.009394
						面　積	26.0046970

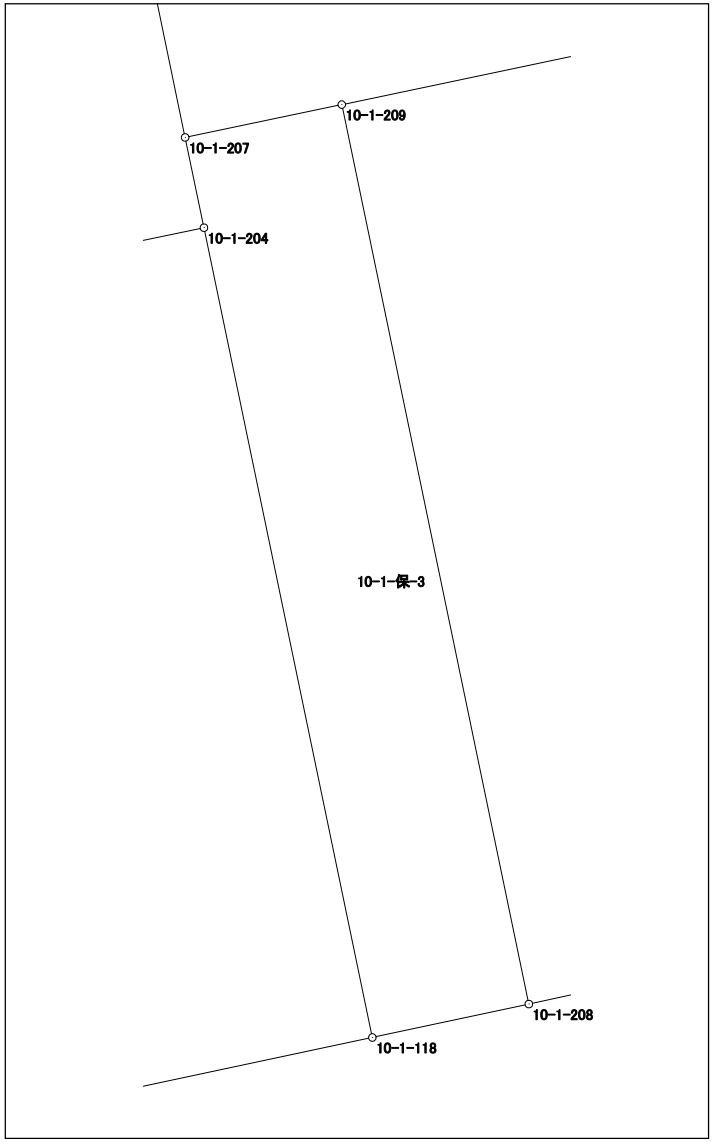

面積計算書（座標法）

世界測地系（測地成果2011）

所　在	地　番	公簿地目	現況地目	地　積	所 有 者
前橋市六供町一丁目	10-1-保-4			61.00　㎡	

点　名	X 座標	Y 座標	辺　長	方 向 角	測　角	DX	倍 積（Y×DX）
10-1-116	41768.614	-68272.558	12.950	258-10-10	179-24-47	-2.721	185769.630318
10-1-114	41765.959	-68285.233	4.571	169-42-11	91-32-01	-7.152	488375.986416
10-1-203	41761.462	-68284.416	13.404	78-11-13	88-29-02	-1.753	119702.581248
10-1-204	41764.206	-68271.296	1.226	348-13-54	90-02-41	3.944	-269261.991424
10-1-207	41765.406	-68271.546	3.344	348-16-00	180-02-06	4.474	-305446.896804
10-1-117	41768.680	-68272.226	0.338	258-45-23	90-29-23	3.208	-219017.301008
						倍面積	122.008746
						面　積	61.0043730

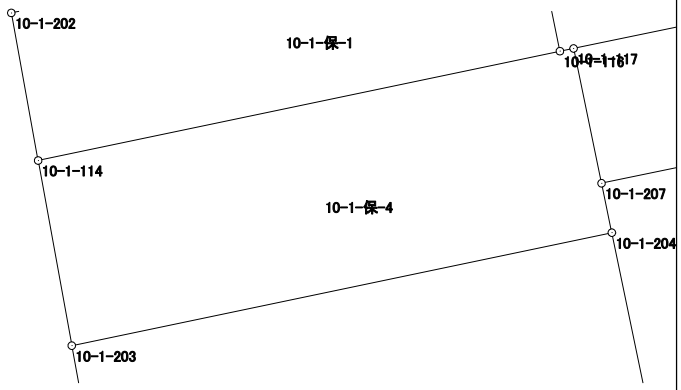

面積計算書（座標法）

世界測地系（測地成果2011）

所　在	地　番	公簿地目	現況地目	地　積	所 有 者
前橋市六供町一丁目	10-1-保-5			35.50　㎡	
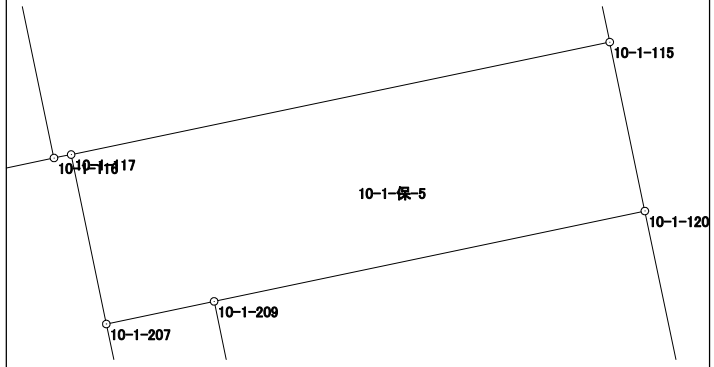
点　名	X 座標	Y 座標	辺　長	方 向 角	測　角	DX	倍 積（Y×DX）
10-1-120	41767.589	-68261.139	3.334	348-14-55	90-05-42	5.010	-341988.306390
10-1-115	41770.853	-68261.818	10.632	258-12-26	89-57-31	1.091	-74473.643438
10-1-117	41768.680	-68272.226	3.344	168-16-00	90-03-34	-5.447	371878.815022
10-1-207	41765.406	-68271.546	2.128	78-09-06	89-53-06	-2.837	193686.376002
10-1-209	41765.843	-68269.463	8.505	78-09-13	180-00-07	2.183	-149032.237729
						倍面積	71.003467
						面　積	35.5017335