１０－１街区
１０－２街区　画地出来形確認図

（　688.86㎡）
（2780.13㎡）

S=1/500

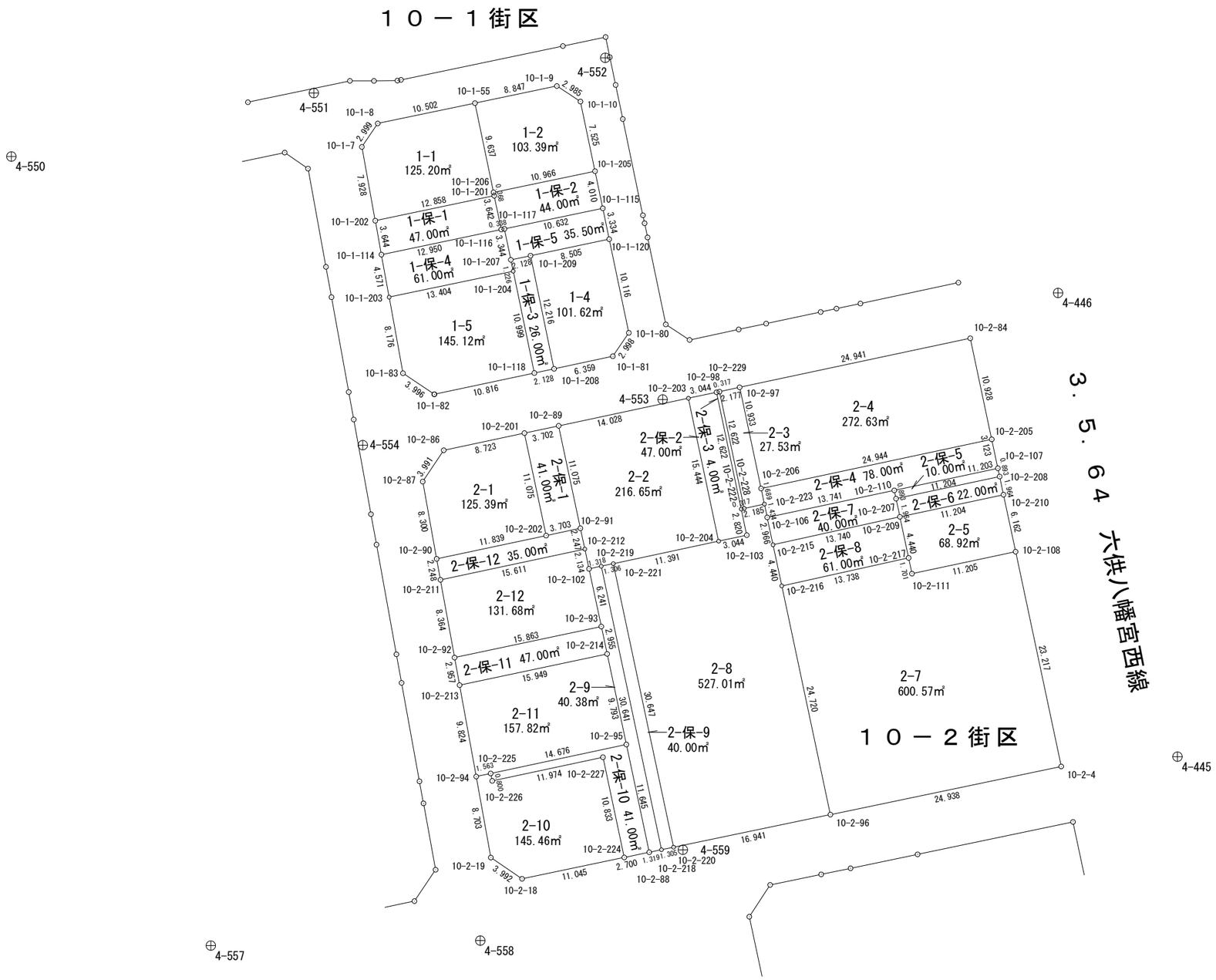

面積計算書（座標法）

世界測地系（測地成果2011）

所　在	地　番	公簿地目	現況地目	地　積	所 有 者
前橋市六供町一丁目	10-2-1			125.39　㎡	

点　名	X 座標	Y 座標	辺　長	方 向 角	測　角	DX	倍 積（Y×DX）
10-2-201	41747.088	-68270.106	8.723	258-00-17	89-58-12	9.021	-615864.626226
10-2-86	41745.275	-68278.639	3.991	213-53-50	135-53-33	-5.126	349996.303514
10-2-87	41741.962	-68280.865	8.300	169-46-14	135-52-24	-11.481	783932.611065
10-2-90	41733.794	-68279.391	11.839	78-00-28	88-14-14	-5.708	389738.763828
10-2-202	41736.254	-68267.810	11.075	348-02-05	90-01-37	13.294	-907552.266140
						倍面積	250.786041
						面　積	125.3930205

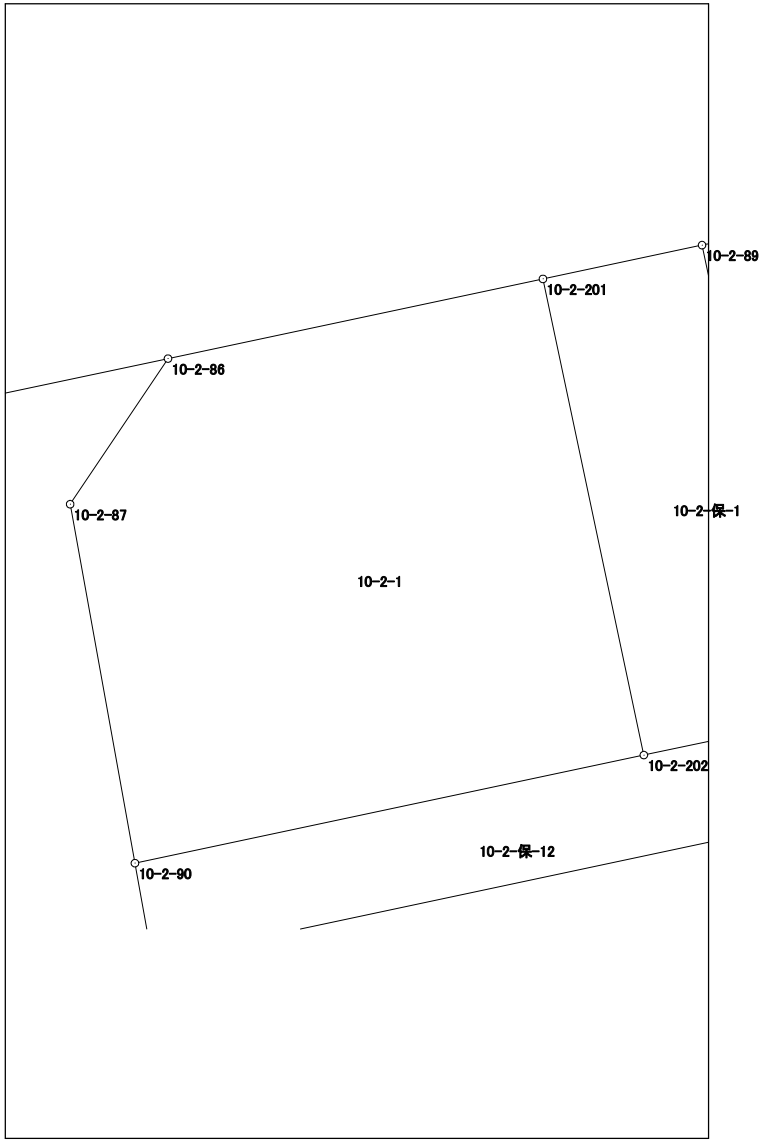

面積計算書（座標法）

世界測地系（測地成果2011）

所　在	地　番	公簿地目	現況地目	地　積	所 有 者
前橋市六供町一丁目	10-2-2			216.65　㎡	

点　名	X 座標	Y 座標	辺　長	方 向 角	測　角	DX	倍 積（Y×DX）
10-2-203	41750.774	-68252.764	14.028	257-59-53	89-56-28	12.193	-832205.951452
10-2-89	41747.857	-68266.485	11.075	168-01-46	90-01-53	-13.751	938732.435235
10-2-91	41737.023	-68264.188	2.247	167-56-59	179-55-13	-13.031	889550.633828
10-2-212	41734.826	-68263.719	2.134	167-57-48	180-00-49	-4.284	292441.772196
10-2-102	41732.739	-68263.274	1.318	77-57-25	89-59-37	-1.812	123693.052488
10-2-219	41733.014	-68261.985	1.306	77-58-33	180-01-08	0.547	-37339.305795
10-2-221	41733.286	-68260.708	11.391	77-57-01	179-58-28	2.650	-180890.876200
10-2-204	41735.664	-68249.568	15.444	348-03-25	90-06-24	17.488	-1193548.445184
						倍面積	433.315116
						面　積	216.6575580

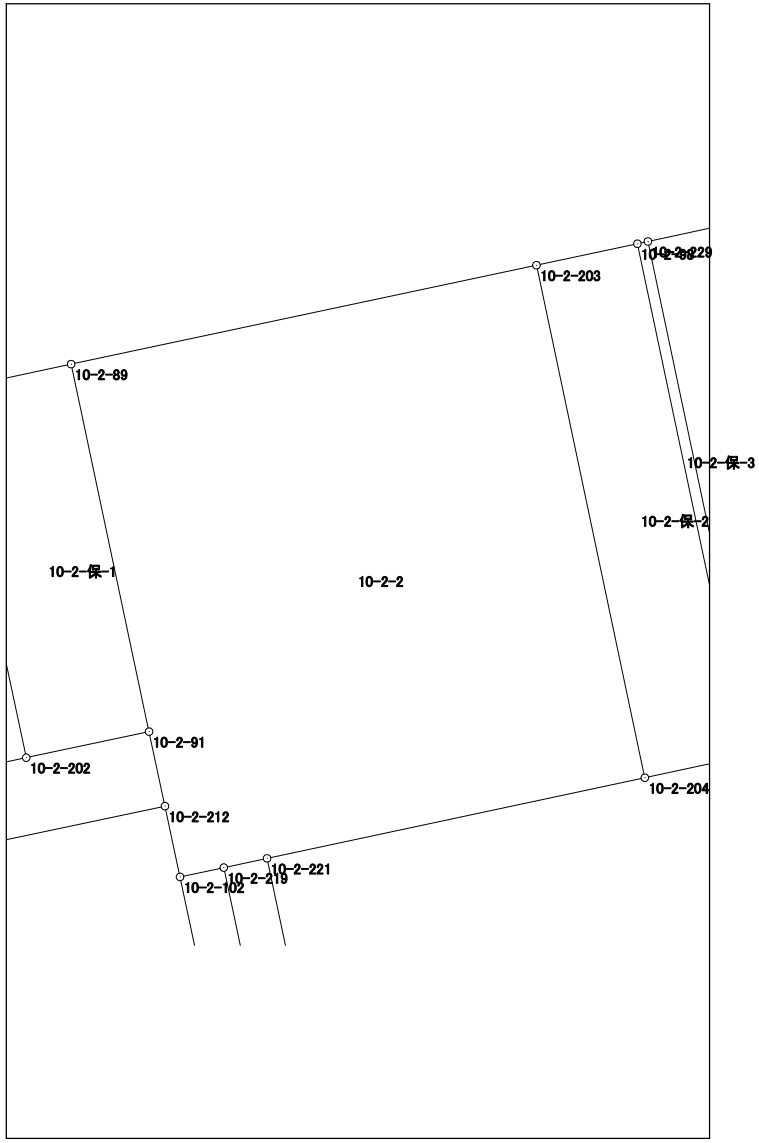

面積計算書（座標法）

世界測地系（測地成果2011）

所　在	地　番	公簿地目	現況地目	地　積	所 有 者
前橋市六供町一丁目	10-2-3			27.53　㎡	

点　名	X 座標	Y 座標	辺　長	方 向 角	測　角	DX	倍 積（Y×DX）
10-2-228	41739.124	-68246.865	2.185	77-55-45	89-52-19	-11.892	811591.718580
10-2-223	41739.581	-68244.728	1.689	348-02-17	90-06-32	2.109	-143928.131352
10-2-206	41741.233	-68245.078	10.933	348-01-01	179-58-44	12.347	-842621.978066
10-2-97	41751.928	-68247.348	2.177	257-56-11	89-55-10	10.240	-698852.843520
10-2-229	41751.473	-68249.477	12.622	168-03-26	90-07-15	-12.804	873866.303508
						倍面積	55.069150
						面　積	27.5345750

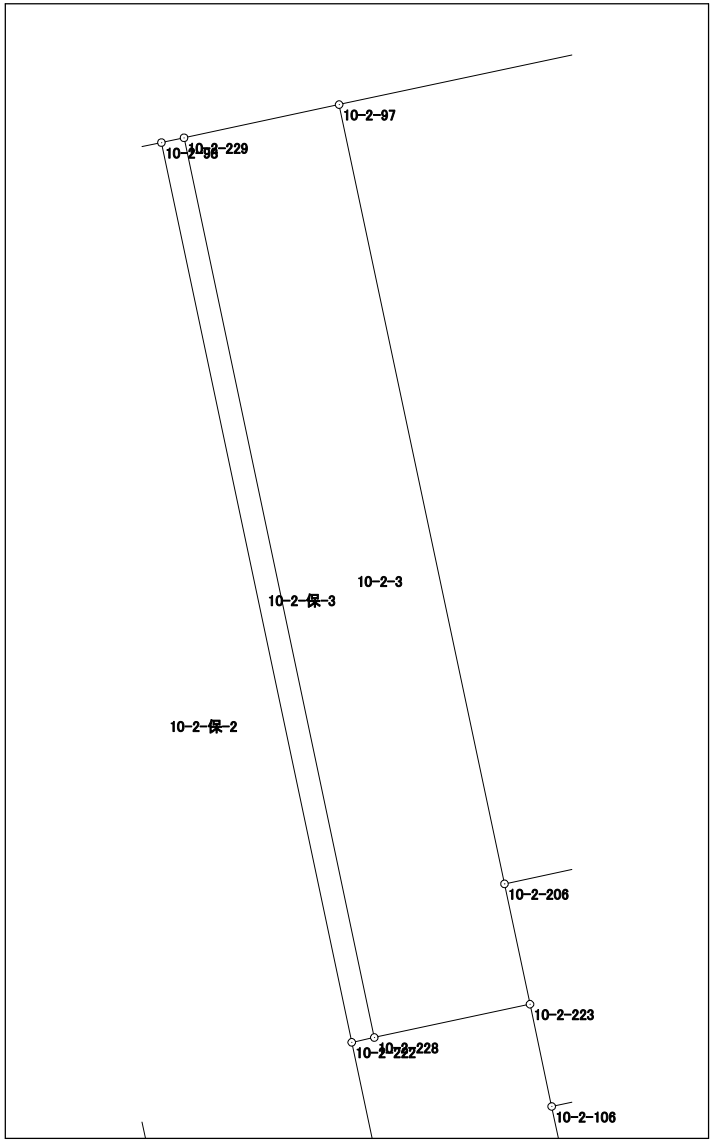

面積計算書（座標法）

世界測地系（測地成果2011）

所　在	地　番	公簿地目	現況地目	地　積	所 有 者
前橋市六供町一丁目	10-2-4			272.63　㎡	

点　名	X 座標	Y 座標	辺　長	方 向 角	測　角	DX	倍 積（Y×DX）
10-2-205	41746.426	-68220.681	10.928	348-00-19	90-01-18	15.882	-1083480.855642
10-2-84	41757.115	-68222.952	24.941	257-59-48	89-59-29	5.502	-375362.681904
10-2-97	41751.928	-68247.348	10.933	168-01-01	90-01-13	-15.882	1083904.380936
10-2-206	41741.233	-68245.078	24.944	77-59-01	89-58-00	-5.502	375484.419156
						倍面積	545.262546
						面　積	272.6312730

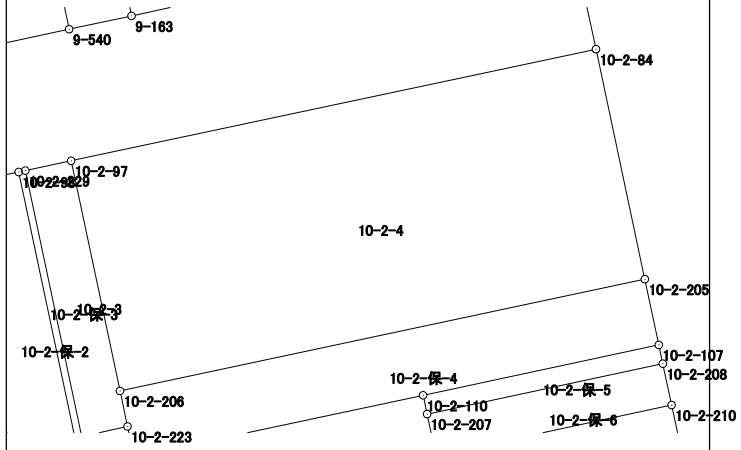

面積計算書（座標法）

世界測地系（測地成果2011）

所　在	地　番	公簿地目	現況地目	地　積	所 有 者
前橋市六供町一丁目	10-2-5			68.92　㎡	

点　名	X 座標	Y 座標	辺　長	方 向 角	測　角	DX	倍 積（Y×DX）
10-2-209	41738.236	-68230.395	4.440	168-00-51	90-04-27	-6.684	456051.960180
10-2-217	41733.893	-68229.473	1.701	168-01-22	180-00-31	-6.007	409854.444311
10-2-111	41732.229	-68229.120	11.205	78-03-01	90-01-39	0.656	-44758.302720
10-2-108	41734.549	-68218.158	6.162	348-00-42	89-57-41	8.348	-569485.182984
10-2-210	41740.577	-68219.438	11.204	257-56-24	89-55-42	3.687	-251525.067906
						倍面積	137.850881
						面　積	68.9254405

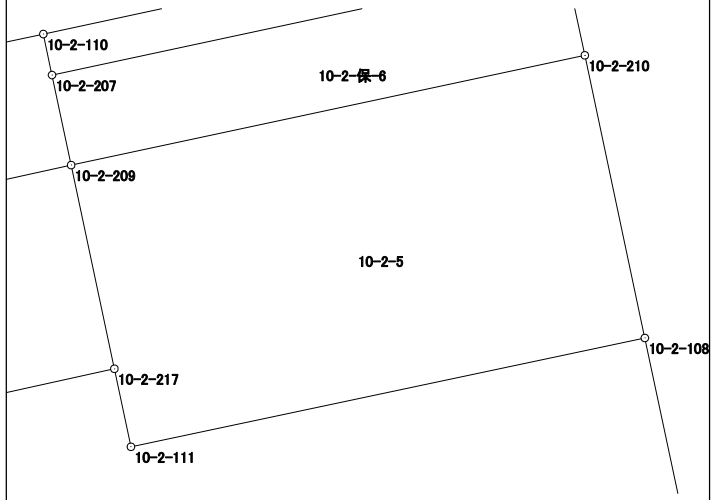

面積計算書（座標法）

世界測地系（測地成果2011）

所　在	地　番	公簿地目	現況地目	地　積	所 有 者
前橋市六供町一丁目	10-2-7			600.57　㎡	

点　名	X 座標	Y 座標	辺　長	方 向 角	測　角	DX	倍 積 (Y×DX)
10-2-216	41730.934	-68242.889	24.720	167-59-39	90-25-55	-27.138	1851975.521682
10-2-96	41706.755	-68237.747	24.938	78-14-12	90-14-33	-19.095	1302999.778965
10-2-4	41711.839	-68213.333	23.217	348-00-19	89-46-07	27.794	-1895921.377402
10-2-108	41734.549	-68218.158	11.205	258-03-01	90-02-42	20.390	-1390968.241620
10-2-111	41732.229	-68229.120	1.701	348-01-22	269-58-21	-0.656	44758.302720
10-2-217	41733.893	-68229.473	13.738	257-33-44	89-32-22	-1.295	88357.167535
						倍面積	1201.151880
						面　積	600.5759400

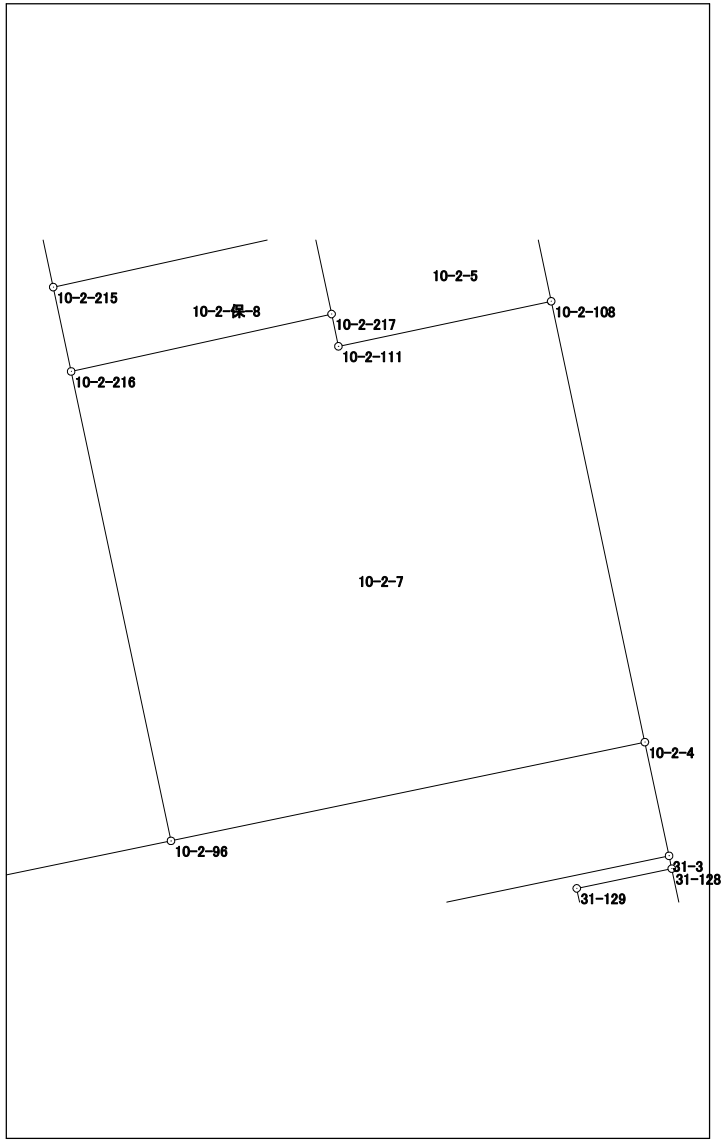

面積計算書（座標法）

世界測地系（測地成果2011）

所　在	地　番	公簿地目	現況地目	地　積	所 有 者
前橋市六供町一丁目	10-2-8			527.01　㎡	

点　名	X 座標	Y 座標	辺　長	方 向 角	測　角	DX	倍 積（Y×DX）
10-2-222	41739.058	-68247.175	2.820	168-02-55	90-04-03	-2.825	192798.269375
10-2-103	41736.299	-68246.591	3.044	257-57-33	269-54-38	-3.394	231628.929854
10-2-204	41735.664	-68249.568	11.391	257-57-01	179-59-28	-3.013	205635.948384
10-2-221	41733.286	-68260.708	30.647	167-59-46	90-02-45	-32.355	2208575.207340
10-2-220	41703.309	-68254.334	16.941	78-15-49	90-16-03	-26.531	1810855.735354
10-2-96	41706.755	-68237.747	24.720	347-59-39	89-43-50	27.625	-1885067.760875
10-2-216	41730.934	-68242.889	4.440	347-59-21	179-59-42	28.522	-1946423.680058
10-2-215	41735.277	-68243.813	2.966	347-59-35	180-00-14	7.244	-494358.181372
10-2-106	41738.178	-68244.430	1.434	348-00-31	180-00-56	4.304	-293724.026720
10-2-223	41739.581	-68244.728	2.185	257-55-45	89-55-14	0.946	-64559.512688
10-2-228	41739.124	-68246.865	0.317	257-58-52	180-03-07	-0.523	35693.110395
						倍面積	1054.038989
						面　積	527.0194945

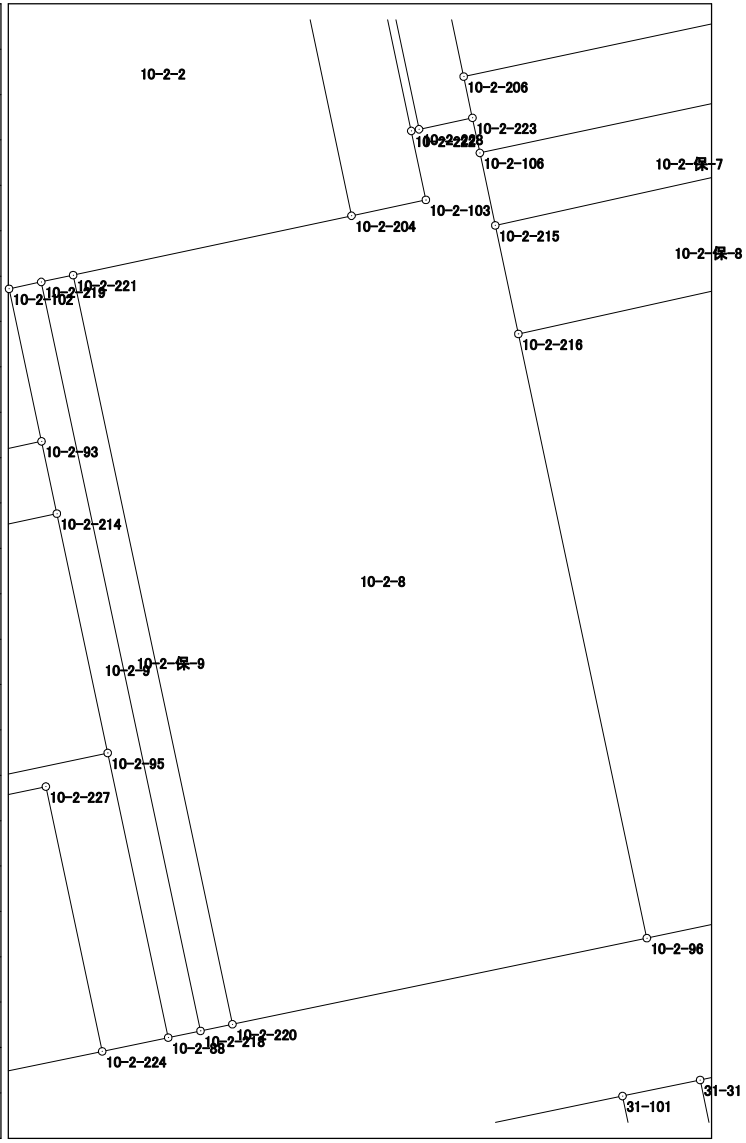

面積計算書（座標法）

世界測地系（測地成果2011）

所　在	地　番	公簿地目	現況地目	地　積	所 有 者
前橋市六供町一丁目	10-2-9			40.38　㎡	

点　名	X 座標	Y 座標	辺　長	方 向 角	測　角	DX	倍 積（Y×DX）
10-2-95	41714.165	-68259.326	11.645	167-59-26	179-59-04	-20.969	1431329.806894
10-2-88	41702.775	-68256.903	1.319	78-16-21	90-16-55	-11.122	759153.275166
10-2-218	41703.043	-68255.612	30.641	347-59-44	89-43-23	30.239	-2063981.451268
10-2-219	41733.014	-68261.985	1.318	257-57-25	89-57-41	29.696	-2027107.906560
10-2-102	41732.739	-68263.274	6.241	167-58-37	90-01-12	-6.379	435451.424846
10-2-93	41726.635	-68261.974	2.955	168-01-42	180-03-05	-8.995	614016.456130
10-2-214	41723.744	-68261.361	9.793	168-00-22	179-58-40	-12.470	851219.171670
						倍面積	80.776878
						面　積	40.3884390

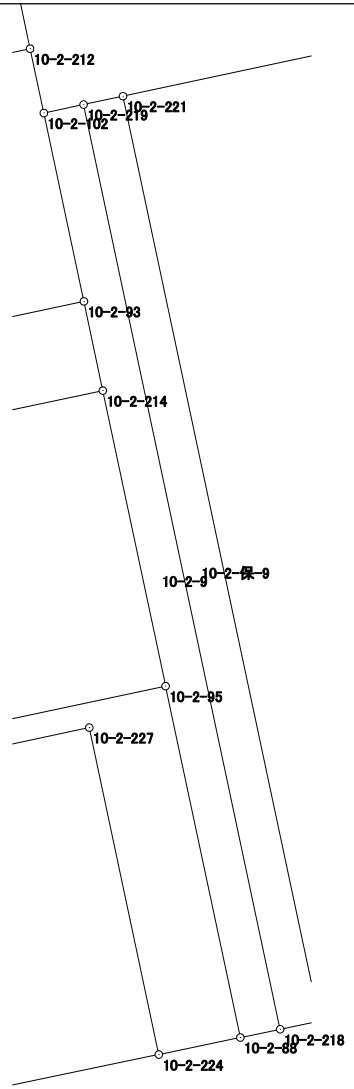

面積計算書（座標法）

世界測地系（測地成果2011）

所　在	地　番	公簿地目	現況地目	地　積	所 有 者
前橋市六供町一丁目	10-2-10			145.46　㎡	

点　名	X 座標	Y 座標	辺　長	方 向 角	測　角	DX	倍 積（Y×DX）
10-2-94	41710.778	-68275.208	8.703	169-44-51	91-47-00	-8.890	606966.599120
10-2-19	41702.214	-68273.659	3.992	124-13-10	134-28-19	-10.809	737969.980131
10-2-18	41699.969	-68270.358	11.045	78-13-08	133-59-58	0.010	-682.703580
10-2-224	41702.224	-68259.546	10.833	347-59-09	89-46-01	12.851	-877203.425646
10-2-227	41712.820	-68261.801	11.974	257-57-33	89-58-24	8.098	-552784.064498
10-2-226	41710.322	-68273.512	0.800	347-56-43	269-59-10	-1.716	117157.346592
10-2-225	41711.104	-68273.679	1.563	257-57-51	90-01-08	0.456	-31132.797624
						倍面積	290.934495
						面　積	145.4672475

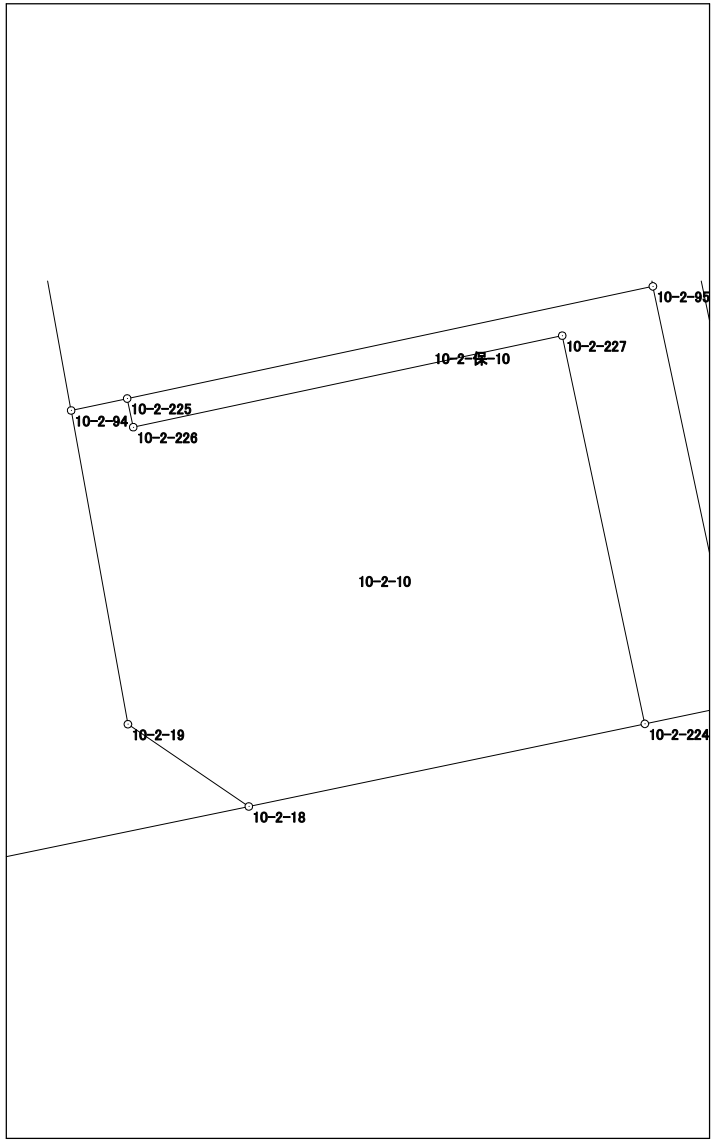

面積計算書（座標法）

世界測地系（測地成果2011）

所　在	地　番	公簿地目	現況地目	地　積	所 有 者
前橋市六供町一丁目	10-2-11			157.82　㎡	

点　名	X 座標	Y 座標	辺　長	方 向 角	測　角	DX	倍 積（Y×DX）
10-2-213	41720.444	-68276.965	9.824	169-41-52	91-38-20	-12.966	885279.128190
10-2-94	41710.778	-68275.208	1.563	77-57-51	88-15-59	-9.340	637690.442720
10-2-225	41711.104	-68273.679	14.676	77-57-40	179-59-49	3.387	-231242.950773
10-2-95	41714.165	-68259.326	9.793	348-00-22	90-02-42	12.640	-862797.880640
10-2-214	41723.744	-68261.361	15.949	258-03-32	90-03-10	6.279	-428613.085719
						倍面積	315.653778
						面　積	157.8268890

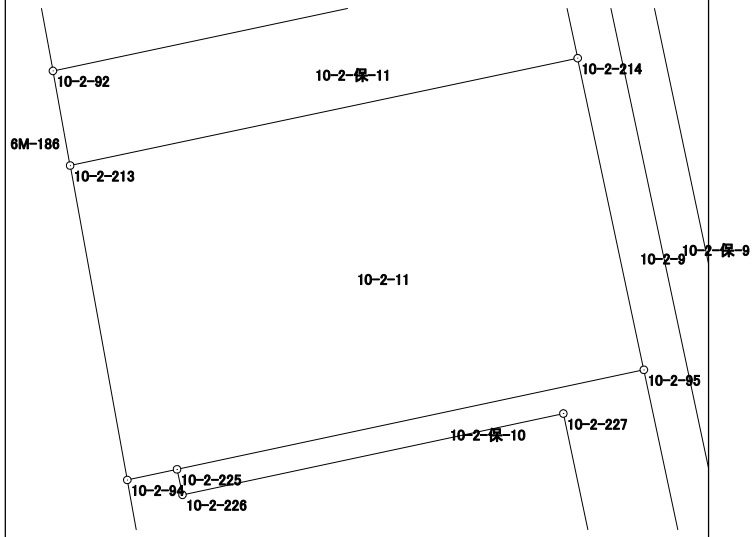

面積計算書（座標法）

世界測地系（測地成果2011）

所　在	地　番	公簿地目	現況地目	地　積	所 有 者
前橋市六供町一丁目	10-2-12			131.68　㎡	

点　名	X 座標	Y 座標	辺　長	方 向 角	測　角	DX	倍 積（Y×DX）
10-2-211	41731.582	-68278.989	8.364	169-42-11	91-41-49	-11.473	783364.840797
10-2-92	41723.353	-68277.494	15.863	78-03-35	88-21-24	-4.947	337768.762818
10-2-93	41726.635	-68261.974	6.241	347-58-37	89-55-02	9.386	-640706.887964
10-2-102	41732.739	-68263.274	2.134	347-57-48	179-59-11	8.191	-559144.477334
10-2-212	41734.826	-68263.719	15.611	258-00-22	90-02-34	-1.157	78981.122883
						倍面積	263.361200
						面　積	131.6806000

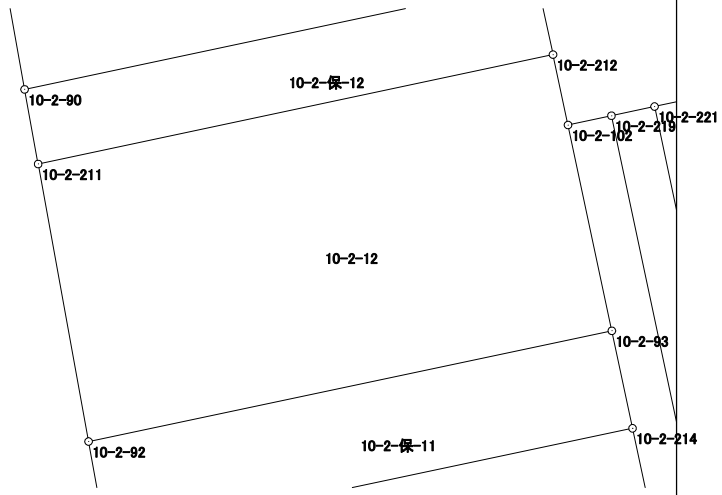

面積計算書（座標法）

世界測地系（測地成果2011）

所　在	地　番	公簿地目	現況地目	地　積	所 有 者
前橋市六供町一丁目	10-2-保-1			41.00　㎡	

点　名	X 座標	Y 座標	辺　長	方 向 角	測　角	DX	倍 積（Y×DX）
10-2-91	41737.023	-68264.188	11.075	348-01-46	90-00-58	11.603	-792069.373364
10-2-89	41747.857	-68266.485	3.702	258-00-36	89-58-50	10.065	-687102.171525
10-2-201	41747.088	-68270.106	11.075	168-02-05	90-01-29	-11.603	792138.039918
10-2-202	41736.254	-68267.810	3.703	78-00-48	89-58-43	-10.065	687115.507650
						倍面積	82.002679
						面　積	41.0013395

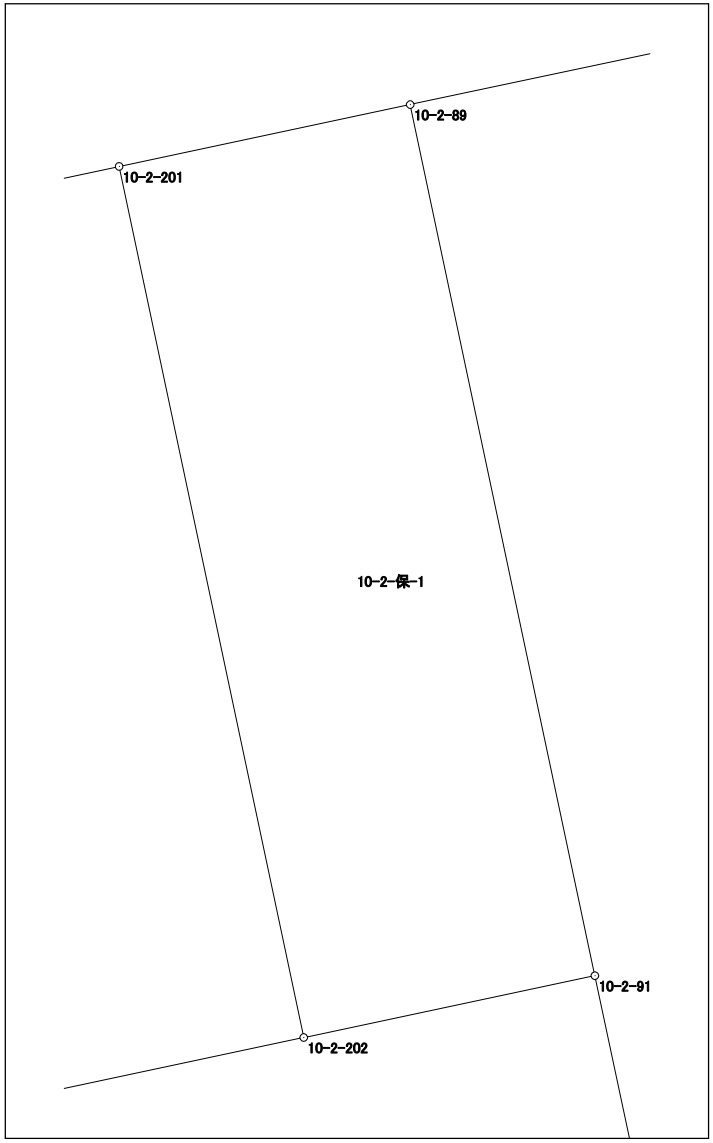

面積計算書（座標法）

世界測地系（測地成果2011）

所　在	地　番	公簿地目	現況地目	地　積	所 有 者
前橋市六供町一丁目	10-2-保-2			47.00　㎡	

点　名	X 座標	Y 座標	辺　長	方 向 角	測　角	DX	倍 積（Y×DX）
10-2-103	41736.299	-68246.591	2.820	348-02-55	90-05-22	3.394	-231628.929854
10-2-222	41739.058	-68247.175	12.622	348-03-26	180-00-31	15.108	-1031078.319900
10-2-98	41751.407	-68249.787	3.044	257-59-45	89-56-19	11.716	-799614.504492
10-2-203	41750.774	-68252.764	15.444	168-03-25	90-03-40	-15.743	1074503.263652
10-2-204	41735.664	-68249.568	3.044	77-57-33	89-54-08	-14.475	987912.496800
						倍面積	94.006206
						面　積	47.0031030

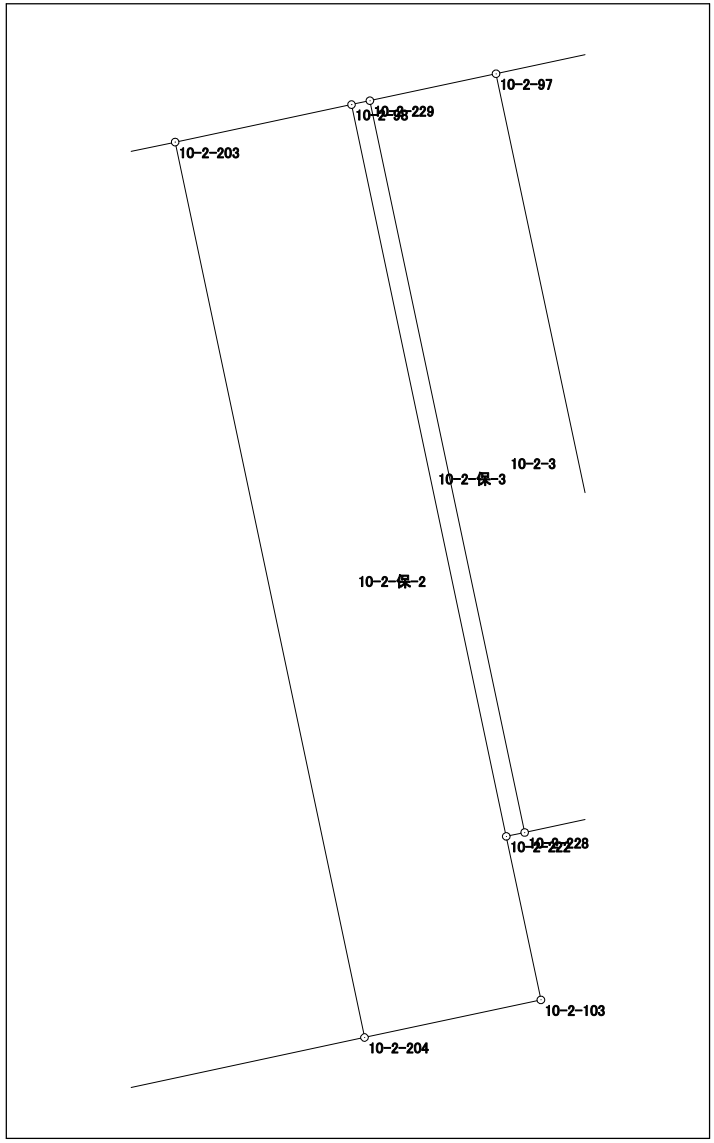

面積計算書（座標法）

世界測地系（測地成果2011）

所　在	地　番	公簿地目	現況地目	地　積	所 有 者
前橋市六供町一丁目	10-2-保-3			4.00　㎡	

点　名	X 座標	Y 座標	辺　長	方 向 角	測　角	DX	倍 積（Y×DX）
10-2-222	41739.058	-68247.175	0.317	77-58-52	89-55-26	-12.283	838280.050525
10-2-228	41739.124	-68246.865	12.622	348-03-26	90-04-34	12.415	-847284.828975
10-2-229	41751.473	-68249.477	0.317	257-58-52	89-55-26	12.283	-838308.325991
10-2-98	41751.407	-68249.787	12.622	168-03-26	90-04-34	-12.415	847321.105605
						倍面積	8.001164
						面　積	4.0005820

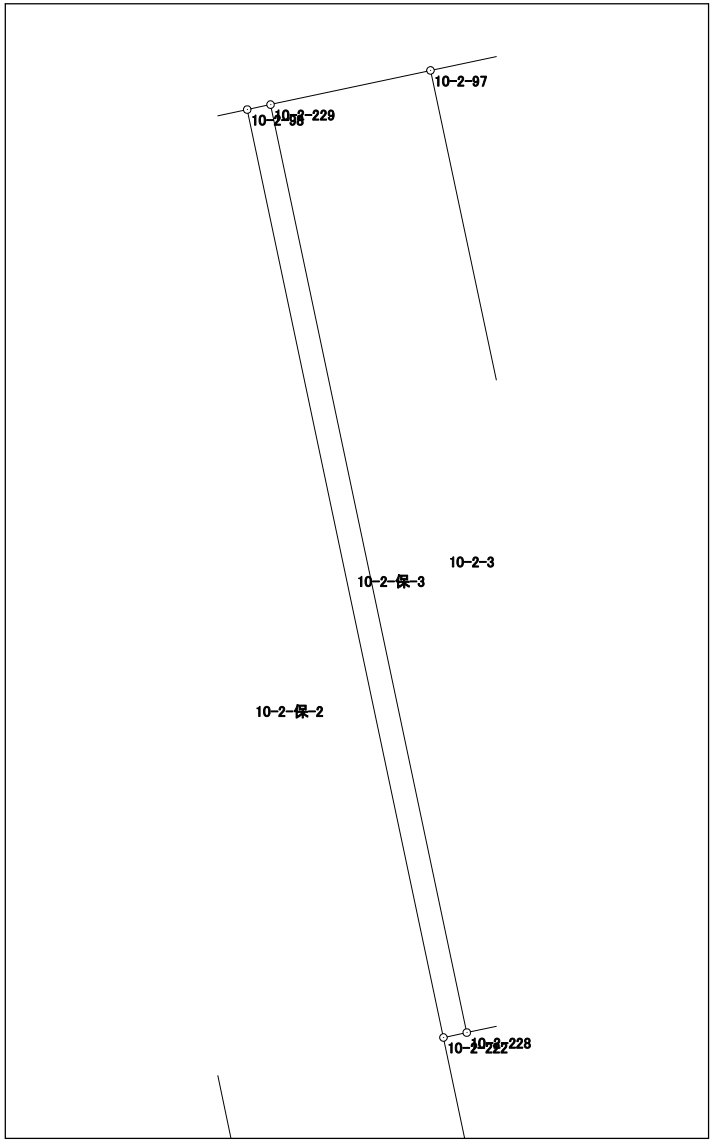

面積計算書（座標法）

世界測地系（測地成果2011）

所　在	地　番	公簿地目	現況地目	地　積	所 有 者
前橋市六供町一丁目	10-2-保-4			78.00　㎡	

点　名	X 座標	Y 座標	辺　長	方 向 角	測　角	DX	倍 積（Y×DX）
10-2-110	41741.031	-68230.988	11.203	77-56-38	179-55-37	5.193	-354323.520684
10-2-107	41743.371	-68220.032	3.123	348-00-23	90-03-45	5.395	-368047.072640
10-2-205	41746.426	-68220.681	24.944	257-59-01	89-58-38	-2.138	145855.815978
10-2-206	41741.233	-68245.078	1.689	168-02-17	90-03-16	-6.845	467137.558910
10-2-223	41739.581	-68244.728	1.434	168-00-31	179-58-14	-3.055	208487.644040
10-2-106	41738.178	-68244.430	13.741	78-01-01	90-00-30	1.450	-98954.423500
						倍面積	156.002104
						面　積	78.0010520

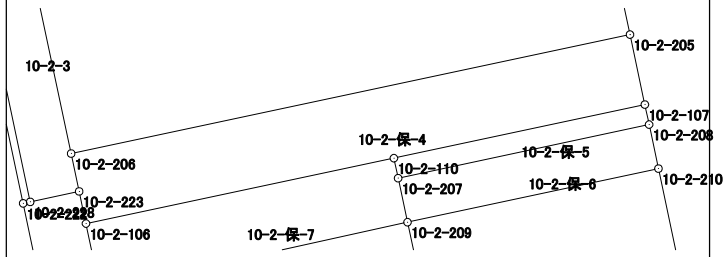

面積計算書（座標法）

世界測地系（測地成果2011）

所　在	地　番	公簿地目	現況地目	地　積	所 有 者
前橋市六供町一丁目	10-2-保-5			10.00　㎡	

点　名	X 座標	Y 座標	辺　長	方 向 角	測　角	DX	倍 積（Y×DX）
10-2-110	41741.031	-68230.988	0.893	168-02-55	90-06-17	-3.214	219294.395432
10-2-207	41740.157	-68230.803	11.204	77-56-24	89-53-29	1.467	-100094.588001
10-2-208	41742.498	-68219.846	0.893	347-58-21	90-01-57	3.214	-219258.585044
10-2-107	41743.371	-68220.032	11.203	257-56-38	89-58-17	-1.467	100078.786944
						倍面積	20.009331
						面　積	10.0046655

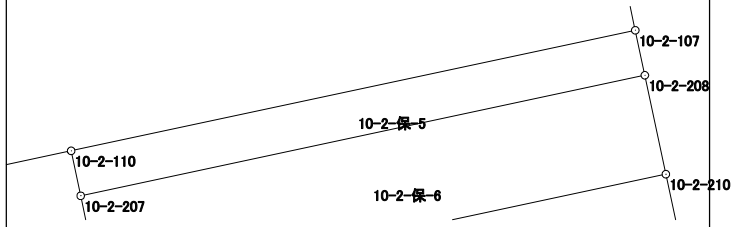

面積計算書（座標法）

世界測地系（測地成果2011）

所　在	地　番	公簿地目	現況地目	地　積	所 有 者
前橋市六供町一丁目	10-2-保-6			22.00　㎡	

点　名	X 座標	Y 座標	辺　長	方 向 角	測　角	DX	倍 積（Y×DX）
10-2-208	41742.498	-68219.846	11.204	257-56-24	89-55-51	-0.420	28652.335320
10-2-207	41740.157	-68230.803	1.964	168-00-33	90-04-09	-4.262	290799.682386
10-2-209	41738.236	-68230.395	11.204	77-56-24	89-55-51	0.420	-28656.765900
10-2-210	41740.577	-68219.438	1.964	348-00-33	90-04-09	4.262	-290751.244756
						倍面積	44.007050
						面　積	22.0035250

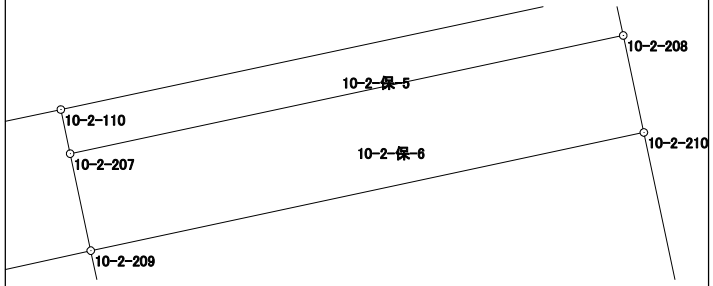

面積計算書（座標法）

世界測地系（測地成果2011）

所　在	地　番	公簿地目	現況地目	地　積	所 有 者
前橋市六供町一丁目	10-2-保-7			40.00　㎡	

点　名	X 座標	Y 座標	辺　長	方 向 角	測　角	DX	倍 積（Y×DX）
10-2-209	41738.236	-68230.395	1.964	348-00-33	90-26-43	4.880	-332964.327600
10-2-207	41740.157	-68230.803	0.893	348-02-55	180-02-22	2.795	-190705.094385
10-2-110	41741.031	-68230.988	13.741	258-01-01	89-58-06	-1.979	135029.125252
10-2-106	41738.178	-68244.430	2.966	167-59-35	89-58-34	-5.754	392678.450220
10-2-215	41735.277	-68243.813	13.740	77-33-50	89-34-15	0.058	-3958.141154
						倍面積	80.012333
						面　積	40.0061665

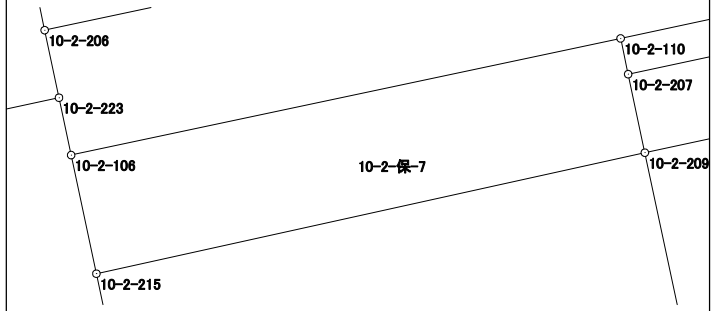

面積計算書（座標法）

世界測地系（測地成果2011）

所　在	地　番	公簿地目	現況地目	地　積	所 有 者
前橋市六供町一丁目	10-2-保-8			61.00　㎡	

点　名	X 座標	Y 座標	辺　長	方 向 角	測　角	DX	倍 積（Y×DX）
10-2-209	41738.236	-68230.395	13.740	257-33-50	89-32-59	1.384	-94430.866680
10-2-215	41735.277	-68243.813	4.440	167-59-21	90-25-31	-7.302	498316.322526
10-2-216	41730.934	-68242.889	13.738	77-33-44	89-34-23	-1.384	94448.158376
10-2-217	41733.893	-68229.473	4.440	348-00-51	90-27-07	7.302	-498211.611846
						倍面積	122.002376
						面　積	61.0011880

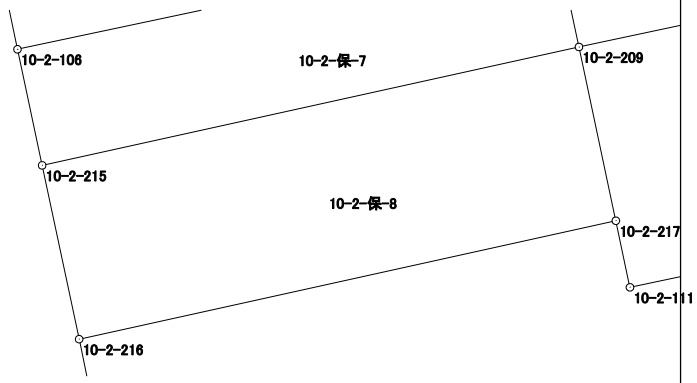

面積計算書（座標法）

世界測地系（測地成果2011）

所　在	地　番	公簿地目	現況地目	地　積	所 有 者
前橋市六供町一丁目	10-2-保-9			40.00　㎡	

点　名	X 座標	Y 座標	辺　長	方 向 角	測　角	DX	倍 積（Y×DX）
10-2-219	41733.014	-68261.985	30.641	167-59-44	90-01-11	-30.243	2064447.212355
10-2-218	41703.043	-68255.612	1.305	78-14-33	90-14-49	-29.705	2027532.954460
10-2-220	41703.309	-68254.334	30.647	347-59-46	89-45-13	30.243	-2064215.823162
10-2-221	41733.286	-68260.708	1.306	257-58-33	89-58-47	29.705	-2027684.331140
						倍面積	80.012513
						面　積	40.0062565

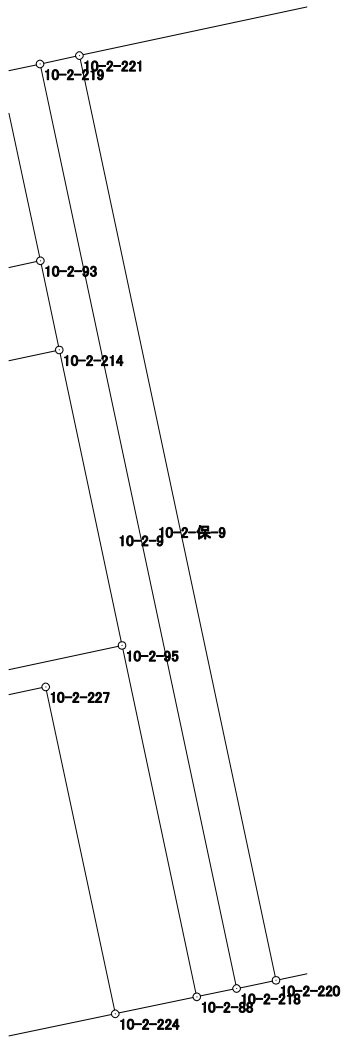

面積計算書（座標法）

世界測地系（測地成果2011）

所　在	地　番	公簿地目	現況地目	地　積	所 有 者
前橋市六供町一丁目	10-2-保-10			41.00　㎡	

点　名	X 座標	Y 座標	辺　長	方 向 角	測　角	DX	倍 積（Y×DX）
10-2-95	41714.165	-68259.326	14.676	257-57-40	89-58-14	8.329	-568531.926254
10-2-225	41711.104	-68273.679	0.800	167-56-43	89-59-03	-3.843	262375.748397
10-2-226	41710.322	-68273.512	11.974	77-57-33	90-00-50	1.716	-117157.346592
10-2-227	41712.820	-68261.801	10.833	167-59-09	270-01-36	-8.098	552784.064498
10-2-224	41702.224	-68259.546	2.700	78-13-26	90-14-17	-10.045	685667.139570
10-2-88	41702.775	-68256.903	11.645	347-59-26	89-46-00	11.941	-815055.678723
						倍面積	82.000896
						面　積	41.0004480

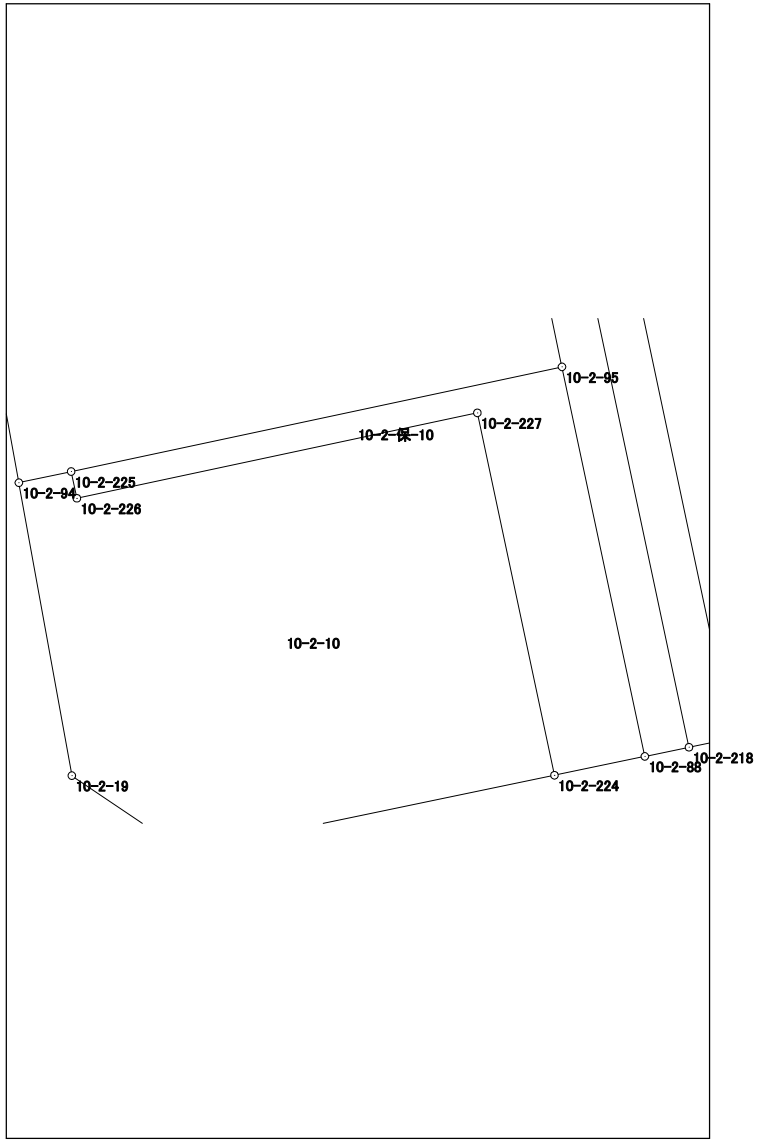

面積計算書（座標法）

世界測地系（測地成果2011）

所　在	地　番	公簿地目	現況地目	地　積	所 有 者
前橋市六供町一丁目	10-2-保-11			47.00　㎡	

点　名	X 座標	Y 座標	辺　長	方 向 角	測　角	DX	倍 積（Y×DX）
10-2-92	41723.353	-68277.494	2.957	169-41-36	91-38-01	-6.191	422705.965354
10-2-213	41720.444	-68276.965	15.949	78-03-32	88-21-56	0.391	-26696.293315
10-2-214	41723.744	-68261.361	2.955	348-01-42	89-58-10	6.191	-422606.085951
10-2-93	41726.635	-68261.974	15.863	258-03-35	90-01-53	-0.391	26690.431834
						倍面積	94.017922
						面　積	47.0089610

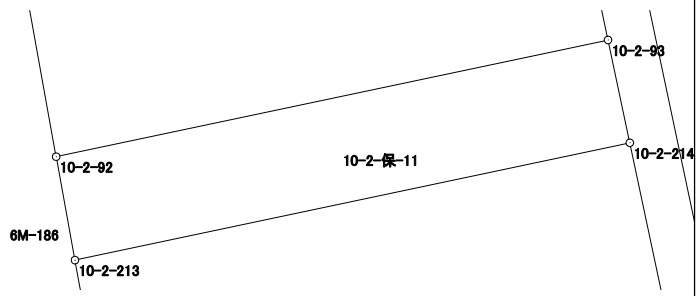

面積計算書（座標法）

世界測地系（測地成果2011）

所　在	地　番	公簿地目	現況地目	地　積	所 有 者
前橋市六供町一丁目	10-2-保-12			35.00　㎡	
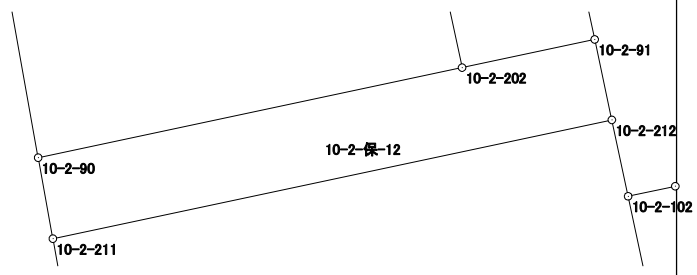
点　名	X 座標	Y 座標	辺　長	方 向 角	測　角	DX	倍 積（Y×DX）
10-2-202	41736.254	-68267.810	11.839	258-00-28	179-59-40	-3.229	220436.758490
10-2-90	41733.794	-68279.391	2.248	169-41-59	91-41-31	-4.672	319001.314752
10-2-211	41731.582	-68278.989	15.611	78-00-22	88-18-23	1.032	-70463.916648
10-2-212	41734.826	-68263.719	2.247	347-56-59	89-56-37	5.441	-371422.895079
10-2-91	41737.023	-68264.188	3.703	258-00-48	90-03-49	1.428	-97481.260464
						倍面積	70.001051
						面　積	35.0005255