137-2街区　画地出来形確認図 (599.57m²)

1／500

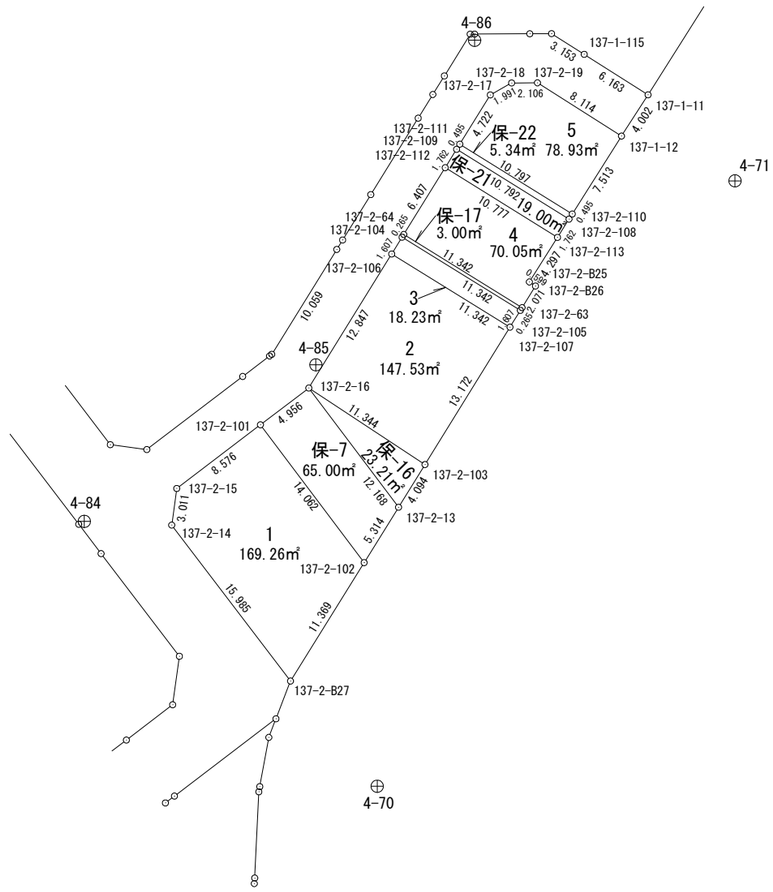

面積計算書（座標法）

世界測地系（測地成果2011）

所　在	地　番	公簿地目	現況地目	地　積	所 有 者
前橋市六供町五丁目	137-2-1			169.26　㎡	

点　名	X 座標	Y 座標	辺　長	方 向 角	測　角	DX	倍 積（Y×DX）
137-2-102	40848.570	-67649.904	14.062	0-00-59	111-09-02	18.161	-1228589.906544
137-2-101	40862.632	-67649.900	8.576	269-44-22	89-43-23	14.023	-948654.547700
137-2-15	40862.593	-67658.476	3.011	224-47-05	135-02-43	-2.176	147224.843776
137-2-14	40860.456	-67660.597	15.985	179-40-52	134-53-47	-18.122	1226145.338834
137-2-B27	40844.471	-67660.508	11.369	68-51-57	69-11-05	-11.886	804212.798088
						倍面積	338.526454
						面　積	169.2632270



面積計算書（座標法）

世界測地系（測地成果2011）

所　在	地　番	公簿地目	現況地目	地　積	所 有 者
前橋市六供町五丁目	137-2-2			147.53　㎡	

点　名	X 座標	Y 座標	辺　長	方 向 角	測　角	DX	倍 積（Y×DX）
137-2-107	40856.745	-67628.855	11.342	338-42-56	89-58-12	15.343	-1037629.522265
137-2-106	40867.313	-67632.972	12.847	248-44-10	90-01-14	5.909	-399643.231548
137-2-16	40862.654	-67644.944	11.344	160-21-33	91-37-23	-15.343	1037876.375792
137-2-103	40851.970	-67641.131	13.172	68-44-44	88-23-11	-5.909	399691.443079
						倍面積	295.065058
						面　積	147.5325290

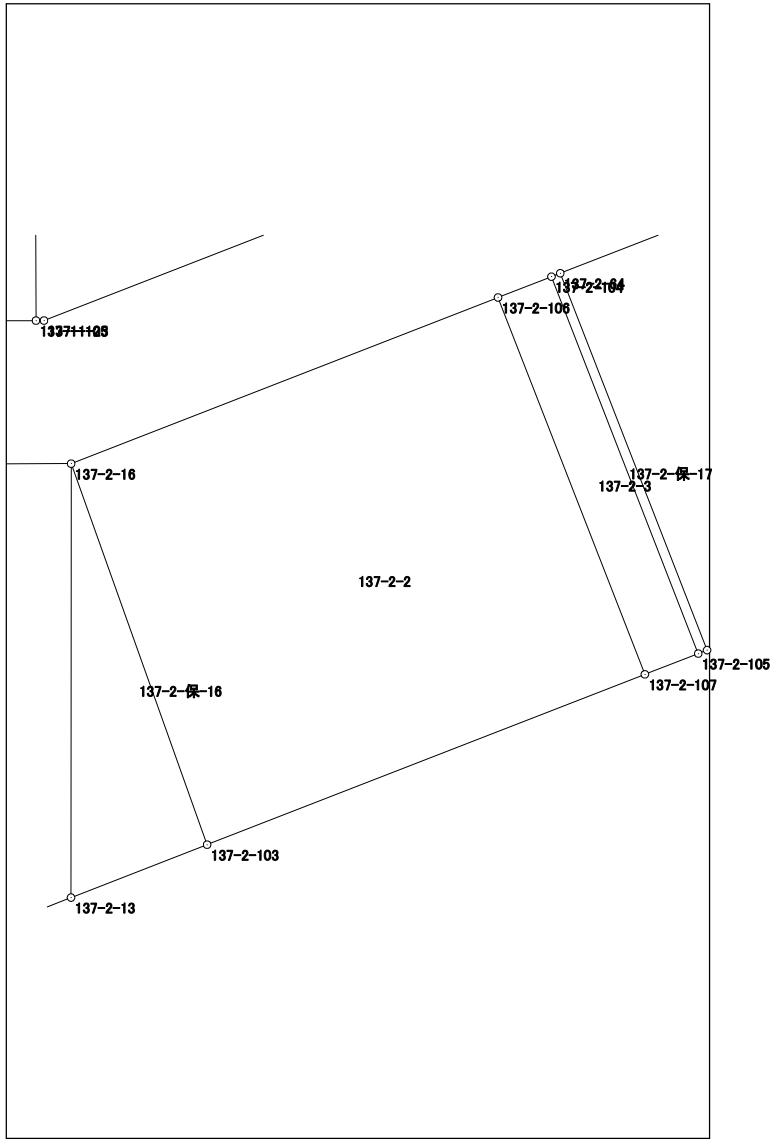

面積計算書（座標法）

世界測地系（測地成果2011）

所　在	地　番	公簿地目	現況地目	地　積	所 有 者
前橋市六供町五丁目	137-2-3			18.23　㎡	

点　名	X 座標	Y 座標	辺　長	方 向 角	測　角	DX	倍 積（Y×DX）
137-2-106	40867.313	-67632.972	11.342	158-42-56	89-58-51	-11.151	754175.270772
137-2-107	40856.745	-67628.855	1.607	68-44-05	90-01-09	-9.985	675274.117175
137-2-105	40857.328	-67627.357	11.342	338-42-56	89-58-51	11.151	-754112.657907
137-2-104	40867.896	-67631.474	1.607	248-44-05	90-01-09	9.985	-675300.267890
						倍面積	36.462150
						面　積	18.2310750

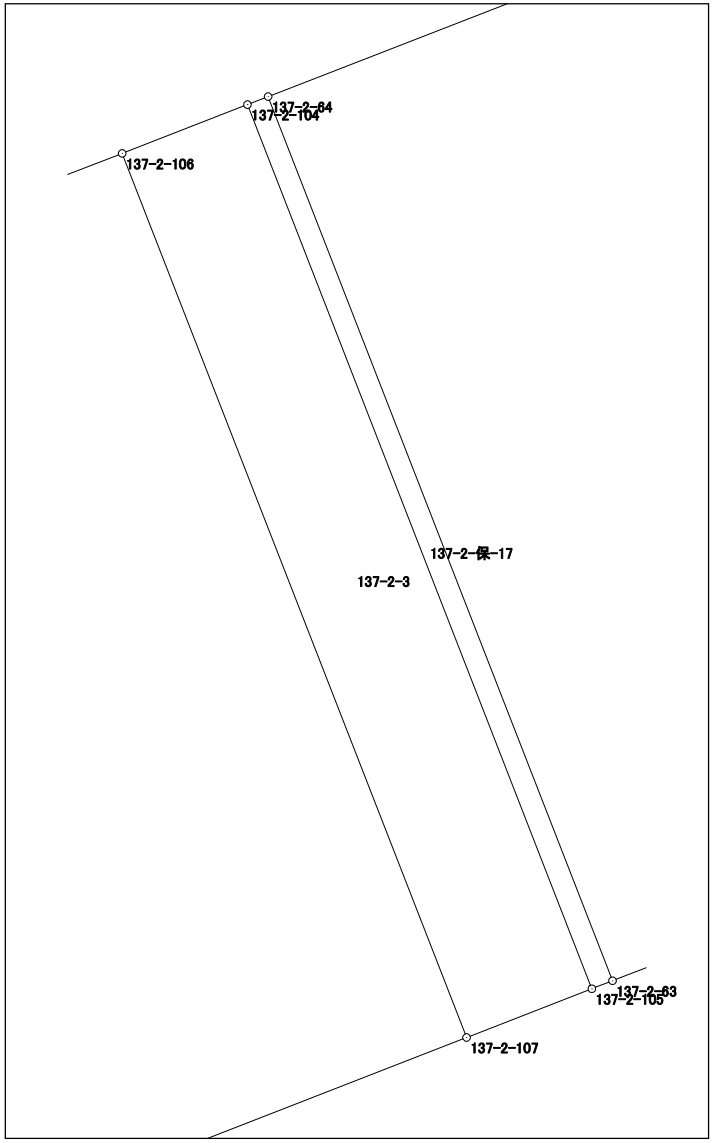

面積計算書（座標法）

世界測地系（測地成果2011）

所　在	地　番	公簿地目	現況地目	地　積	所 有 者
前橋市六供町五丁目	137-2-4			70.05　㎡	

点　名	X 座標	Y 座標	辺　長	方 向 角	測　角	DX	倍 積（Y×DX）
137-2-113	40860.259	-67621.358	10.777	338-48-49	89-32-34	11.570	-782379.112060
137-2-112	40870.308	-67625.253	6.407	248-48-35	89-59-46	7.733	-522946.081449
137-2-64	40867.992	-67631.227	11.342	158-42-56	89-54-21	-12.884	871360.728668
137-2-63	40857.424	-67627.110	2.071	68-47-59	90-05-03	-9.819	664030.593090
137-2-B26	40858.173	-67625.179	0.599	340-41-15	91-53-16	1.314	-88859.485206
137-2-B25	40858.738	-67625.377	4.297	69-16-15	268-35-00	2.086	-141066.536422
						倍面積	140.106621
						面　積	70.0533105

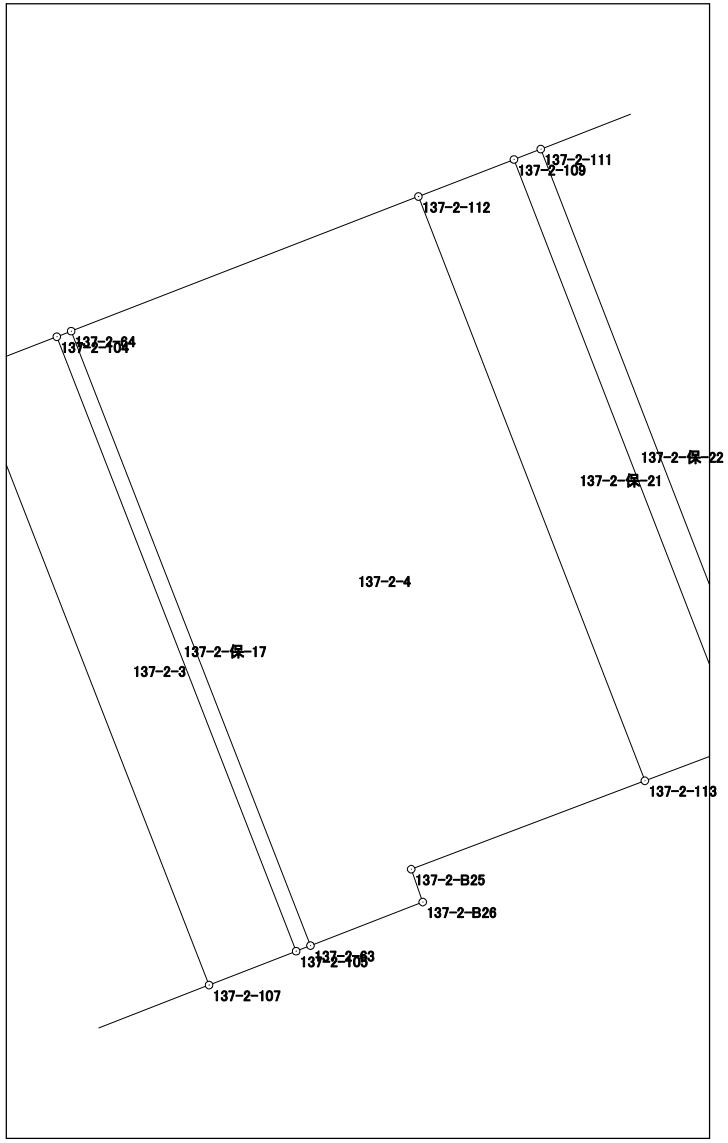

面積計算書（座標法）

世界測地系（測地成果2011）

所　在	地　番	公簿地目	現況地目	地　積	所 有 者
前橋市六供町五丁目	137-2-5			78.93　㎡	

点　名	X 座標	Y 座標	辺　長	方 向 角	測　角	DX	倍 積（Y×DX）
137-2-111	40871.124	-67623.149	10.797	158-48-49	90-00-16	-11.774	796194.956326
137-2-110	40861.057	-67619.247	7.513	69-16-25	90-27-36	-7.408	500923.381776
137-1-12	40863.716	-67612.220	8.114	339-20-17	90-03-52	10.251	-693092.867220
137-2-19	40871.308	-67615.083	2.106	306-37-10	147-16-53	8.848	-598258.254384
137-2-18	40872.564	-67616.773	1.991	277-42-25	151-05-15	1.523	-102980.345279
137-2-17	40872.831	-67618.746	4.722	248-48-33	151-06-08	-1.440	97370.994240
						倍面積	157.865459
						面　積	78.9327295

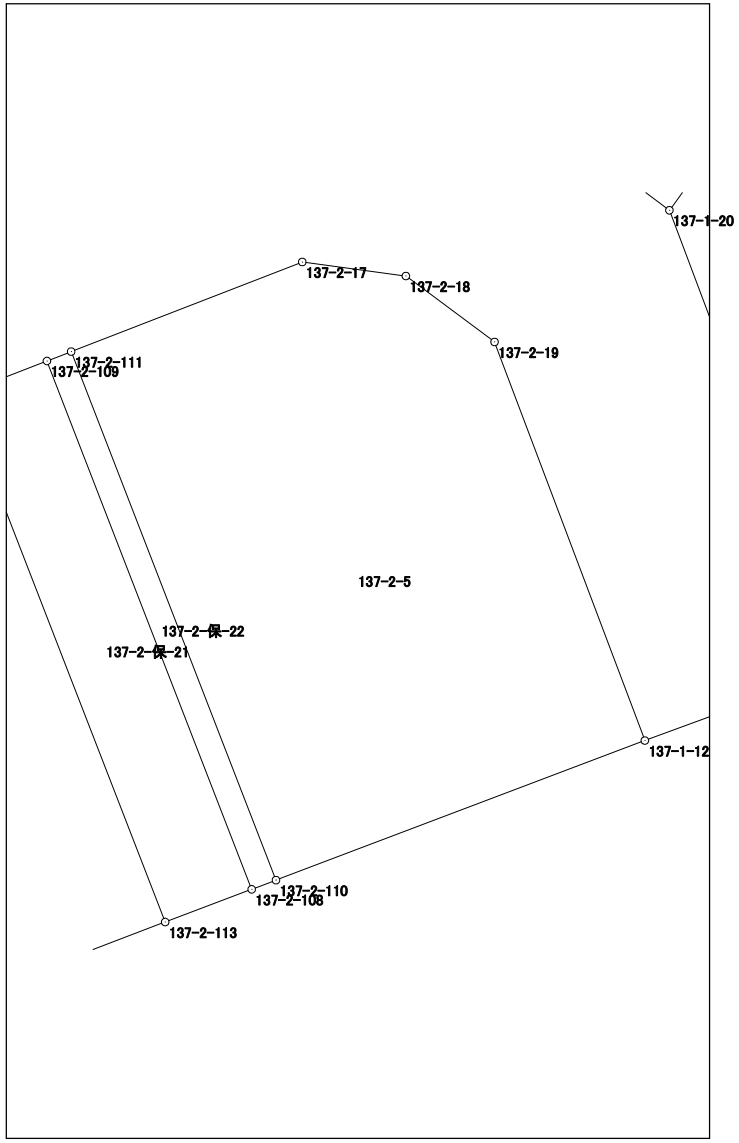

面積計算書（座標法）

世界測地系（測地成果2011）

所　在	地　番	公簿地目	現況地目	地　積	所 有 者
前橋市六供町五丁目	137-2-保-7			65.00　㎡	

点　名	X 座標	Y 座標	辺　長	方 向 角	測　角	DX	倍 積（Y×DX）
137-2-101	40862.632	-67649.900	14.062	180-00-59	90-16-15	-14.084	952781.191600
137-2-102	40848.570	-67649.904	5.314	68-52-02	68-51-03	-12.146	821675.733984
137-2-13	40850.486	-67644.947	12.168	0-00-51	111-08-49	14.084	-952711.433548
137-2-16	40862.654	-67644.944	4.956	269-44-44	89-43-53	12.146	-821615.489824
						倍面積	130.002212
						面　積	65.0011060

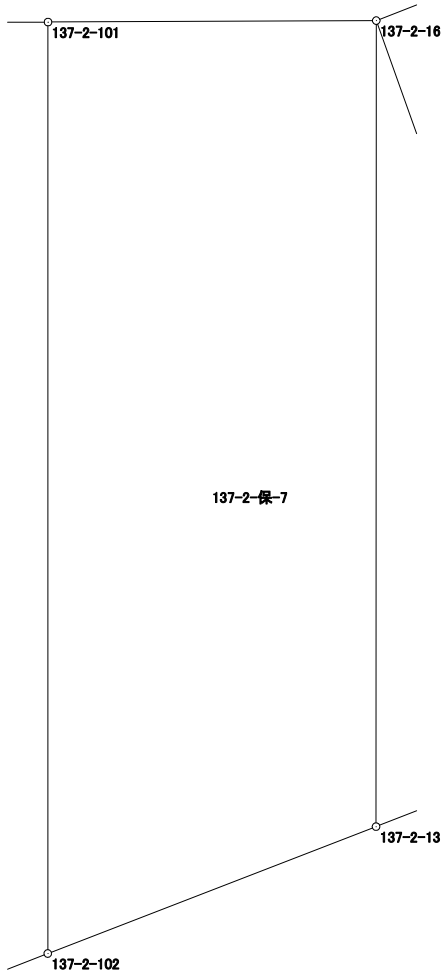

面積計算書（座標法）

世界測地系（測地成果2011）

所　在	地　番	公簿地目	現況地目	地　積	所 有 者
前橋市六供町五丁目	137-2-保-16			23.21　㎡	

点　名	X 座標	Y 座標	辺　長	方 向 角	測　角	DX	倍 積（Y×DX）
137-2-103	40851.970	-67641.131	11.344	340-21-33	91-36-35	12.168	-823057.282008
137-2-16	40862.654	-67644.944	12.168	180-00-51	19-39-18	-1.484	100385.096896
137-2-13	40850.486	-67644.947	4.094	68-44-58	68-44-07	-10.684	722718.613748
						倍面積	46.428636
						面　積	23.2143180

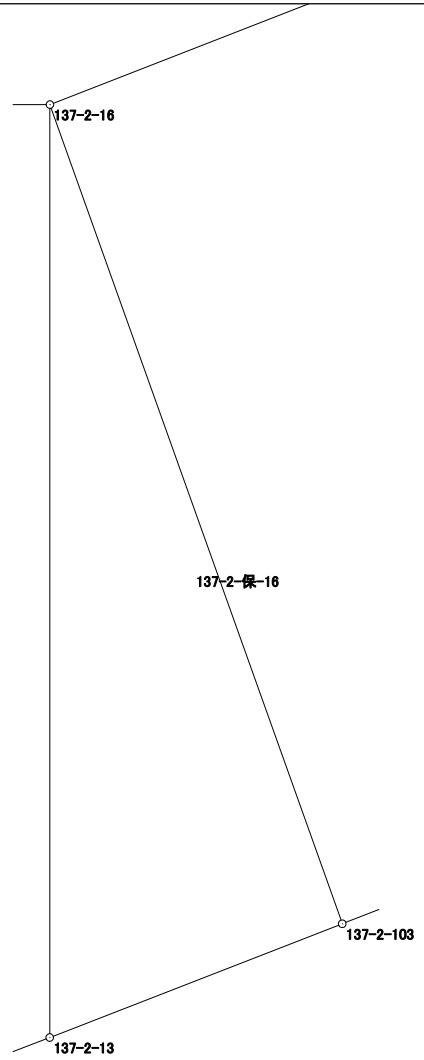

面積計算書（座標法）

世界測地系（測地成果2011）

所　在	地　番	公簿地目	現況地目	地　積	所 有 者
前橋市六供町五丁目	137-2-保-17			3.00　㎡	

点　名	X 座標	Y 座標	辺　長	方 向 角	測　角	DX	倍 積（Y×DX）
137-2-104	40867.896	-67631.474	11.342	158-42-56	89-57-18	-10.664	721222.038736
137-2-105	40857.328	-67627.357	0.265	68-45-38	90-02-42	-10.472	708193.682504
137-2-63	40857.424	-67627.110	11.342	338-42-56	89-57-18	10.664	-721175.501040
137-2-64	40867.992	-67631.227	0.265	248-45-38	90-02-42	10.472	-708234.209144
						倍面積	6.011056
						面　積	3.0055280

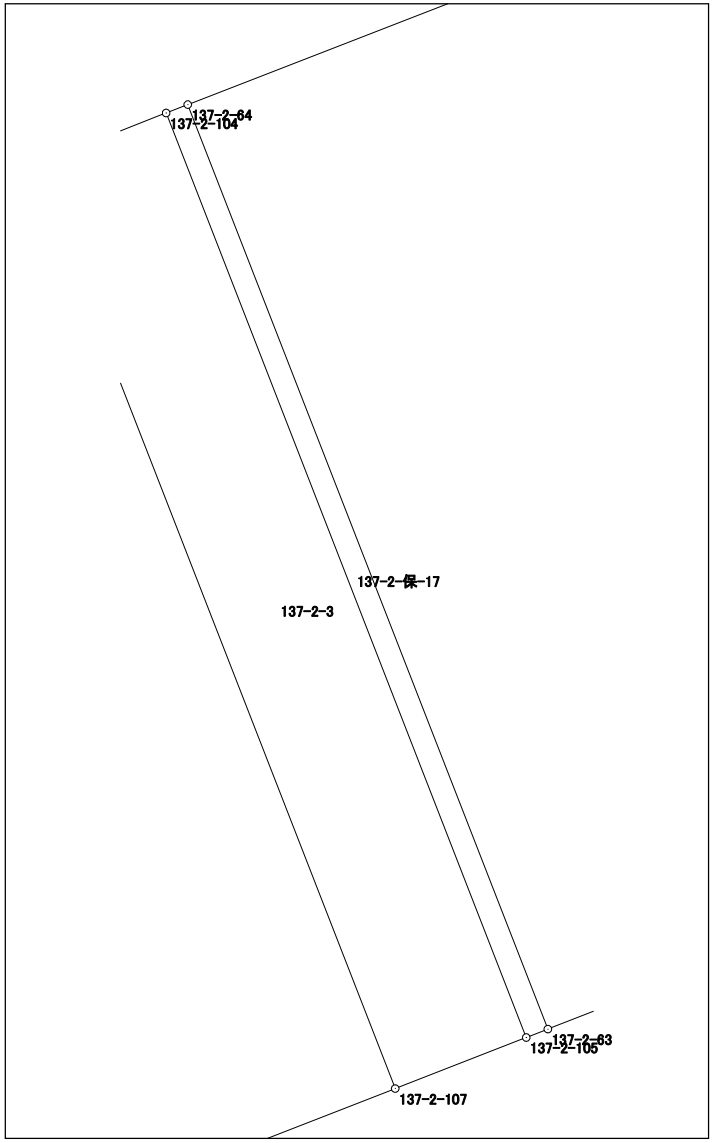

面積計算書（座標法）

世界測地系（測地成果2011）

所　在	地　番	公簿地目	現況地目	地　積	所 有 者
前橋市六供町五丁目	137-2-保-21			19.00　㎡	

点　名	X 座標	Y 座標	辺　長	方 向 角	測　角	DX	倍 積（Y×DX）
137-2-112	40870.308	-67625.253	10.777	158-48-49	90-00-19	-10.686	722643.453558
137-2-113	40860.259	-67621.358	1.762	69-17-30	90-28-41	-9.426	637398.920508
137-2-108	40860.882	-67619.710	10.792	338-48-57	89-31-27	10.686	-722584.221060
137-2-109	40870.945	-67623.610	1.762	248-48-30	89-59-33	9.426	-637420.147860
						倍面積	38.005146
						面　積	19.0025730

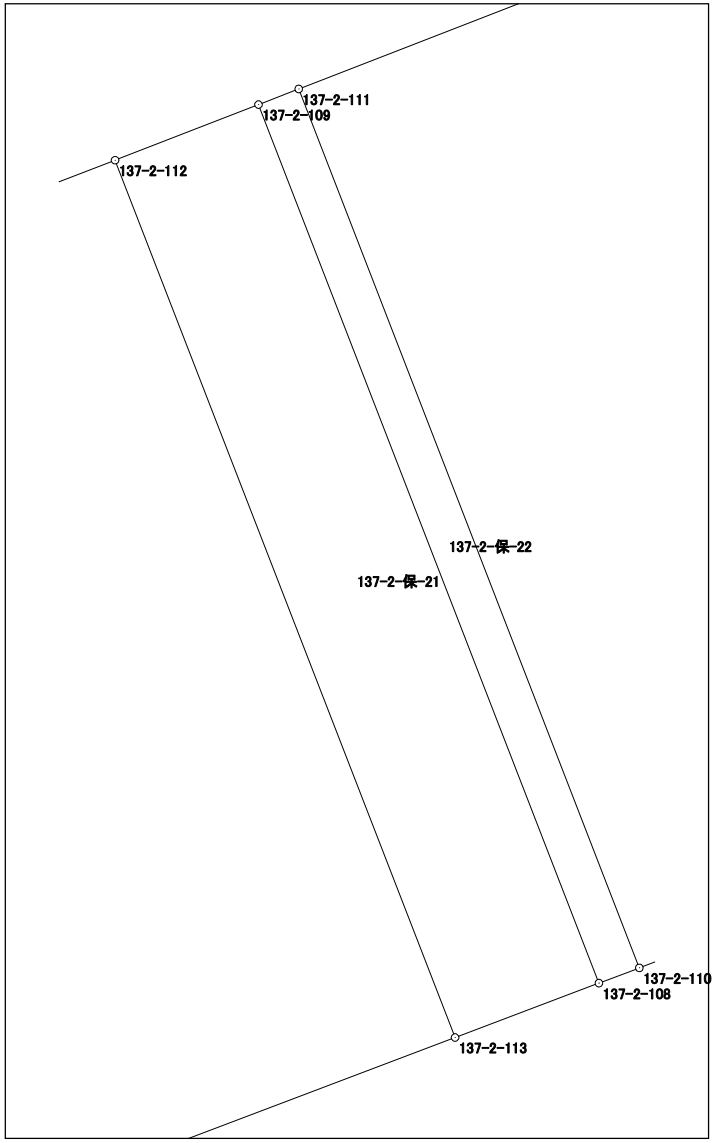

面積計算書（座標法）

世界測地系（測地成果2011）

所　在	地　番	公簿地目	現況地目	地　積	所 有 者
前橋市六供町五丁目	137-2-保-22			5.34　㎡	
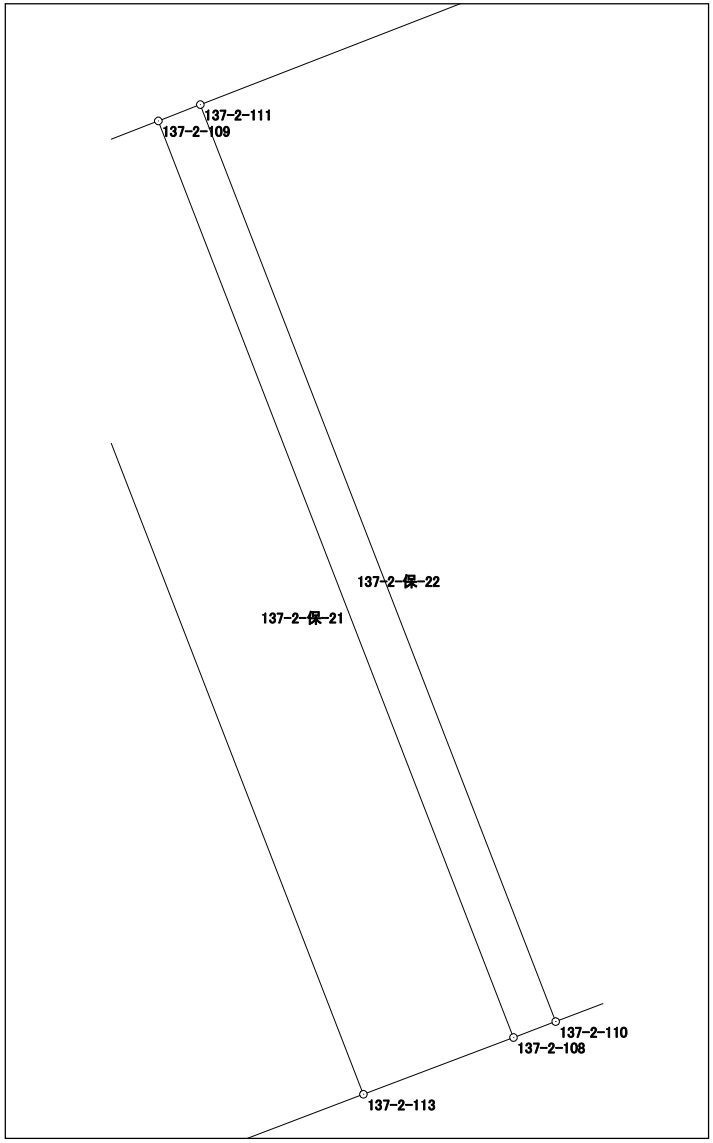
点　名	X 座標	Y 座標	辺　長	方 向 角	測　角	DX	倍 積（Y×DX）
137-2-110	40861.057	-67619.247	10.797	338-48-49	89-31-07	10.242	-692556.327774
137-2-111	40871.124	-67623.149	0.495	248-46-46	89-57-57	9.888	-668657.697312
137-2-109	40870.945	-67623.610	10.792	158-48-57	90-02-11	-10.242	692601.013620
137-2-108	40860.882	-67619.710	0.495	69-17-42	90-28-45	-9.888	668623.692480
						倍面積	10.681014
						面　積	5.3405070