155街区　画地出来形確認図　(5184.43㎡)

S=1/500

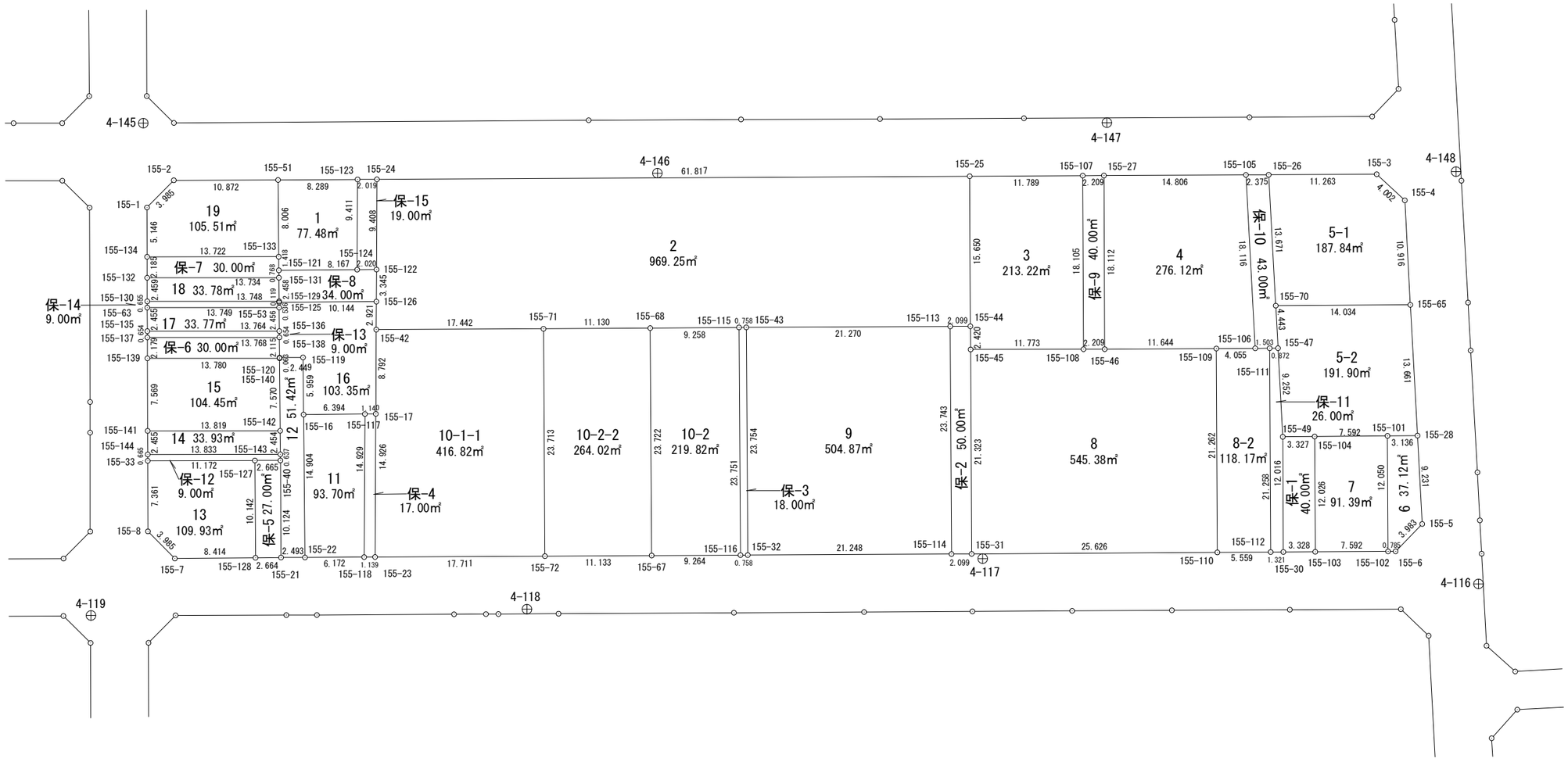

面積計算書（座標法）

世界測地系（測地成果2011）

所　在	地　番	公簿地目	現況地目	地　積	所 有 者
前橋市六供町三丁目	155-1			77.48　㎡	

点　名	X 座標	Y 座標	辺　長	方 向 角	測　角	DX	倍 積（Y×DX）
155-123	40929.401	-68005.552	8.289	269-37-11	89-21-29	9.356	-636259.944512
155-51	40929.346	-68013.841	8.006	179-31-14	89-54-03	-8.061	548259.572301
155-133	40921.340	-68013.774	1.418	179-30-55	179-59-41	-9.424	640961.806176
155-121	40919.922	-68013.762	8.167	89-31-23	90-00-28	-1.350	91818.578700
155-124	40919.990	-68005.595	9.411	0-15-42	90-44-19	9.479	-644625.035005
						倍面積	154.977660
						面　積	77.4888300

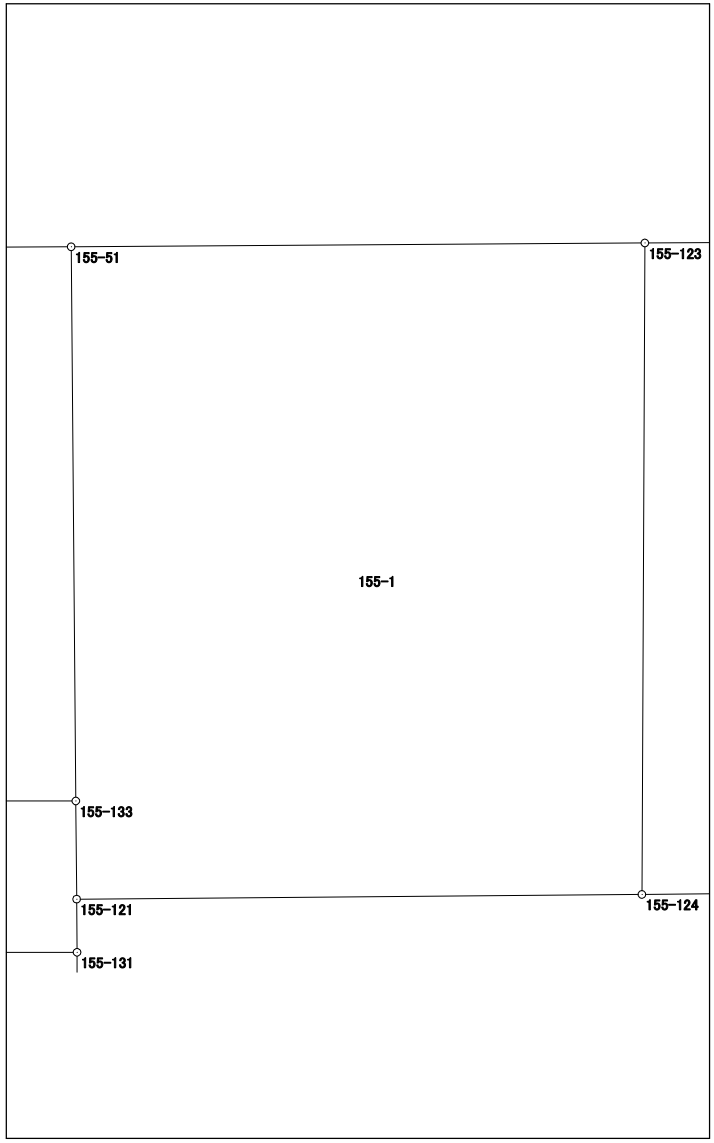

面積計算書（座標法）

世界測地系（測地成果2011）

所　在	地　番	公簿地目	現況地目	地　積	所 有 者
前橋市六供町三丁目	155-2			969.25　㎡	

点　名	X 座標	Y 座標	辺　長	方 向 角	測　角	DX	倍 積（Y×DX）
155-43	40913.973	-67965.016	21.270	89-43-21	180-10-34	0.109	-7408.186744
155-113	40914.076	-67943.746	2.099	89-41-59	179-58-38	0.114	-7745.587044
155-44	40914.087	-67941.647	15.650	359-44-37	90-02-38	15.661	-1064034.133667
155-25	40929.737	-67941.717	61.817	269-42-06	89-57-29	15.328	-1041410.638176
155-24	40929.415	-68003.533	9.408	180-15-21	90-33-15	-9.730	661674.376090
155-122	40920.007	-68003.575	3.345	180-15-25	180-00-04	-12.753	867249.591975
155-126	40916.662	-68003.590	2.921	180-16-29	180-01-04	-6.266	426110.494940
155-42	40913.741	-68003.604	17.442	89-43-38	89-27-09	-2.838	192994.228152
155-71	40913.824	-67986.162	11.130	89-38-04	179-54-26	0.154	-10469.868948
155-68	40913.895	-67975.032	9.258	89-33-16	179-55-12	0.143	-9720.429576
155-115	40913.967	-67965.774	0.758	89-32-47	179-59-31	0.078	-5301.330372
						倍面積	1938.516630
						面　積	969.2583150

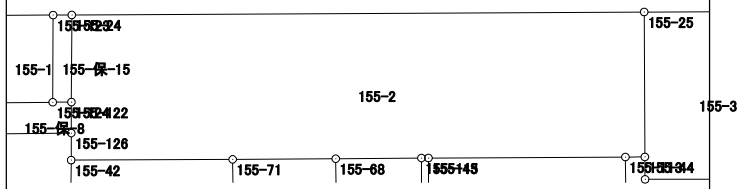

面積計算書（座標法）

世界測地系（測地成果2011）

所　在	地　番	公簿地目	現況地目	地　積	所 有 者
前橋市六供町三丁目	155-3			213.22　㎡	

点　名	X 座標	Y 座標	辺　長	方 向 角	測　角	DX	倍 積（Y×DX）
155-108	40911.694	-67929.846	18.105	359-44-26	89-52-19	18.132	-1231703.967672
155-107	40929.799	-67929.928	11.789	269-41-55	89-57-29	18.043	-1225659.690904
155-25	40929.737	-67941.717	15.650	179-44-37	90-02-42	-15.712	1067500.257504
155-44	40914.087	-67941.647	2.420	179-20-14	179-35-37	-18.070	1227705.561290
155-45	40911.667	-67941.619	11.773	89-52-07	90-31-53	-2.393	162584.294267
						倍面積	426.454485
						面　積	213.2272425



面積計算書（座標法）

世界測地系（測地成果2011）

所　在	地　番	公簿地目	現況地目	地　積	所 有 者
前橋市六供町三丁目	155-4			276.12　㎡	

点　名	X 座標	Y 座標	辺　長	方 向 角	測　角	DX	倍 積（Y×DX）
155-105	40929.877	-67912.913	14.806	269-44-41	92-49-47	18.024	-1224062.343912
155-27	40929.811	-67927.719	18.112	179-44-26	89-59-45	-18.178	1234790.075982
155-46	40911.699	-67927.637	11.644	89-40-49	89-56-23	-18.047	1225890.064939
155-109	40911.764	-67915.993	4.055	89-40-30	179-59-41	0.088	-5976.607384
155-106	40911.787	-67911.938	18.116	356-54-54	87-14-24	18.113	-1230088.932994
						倍面積	552.256631
						面　積	276.1283155

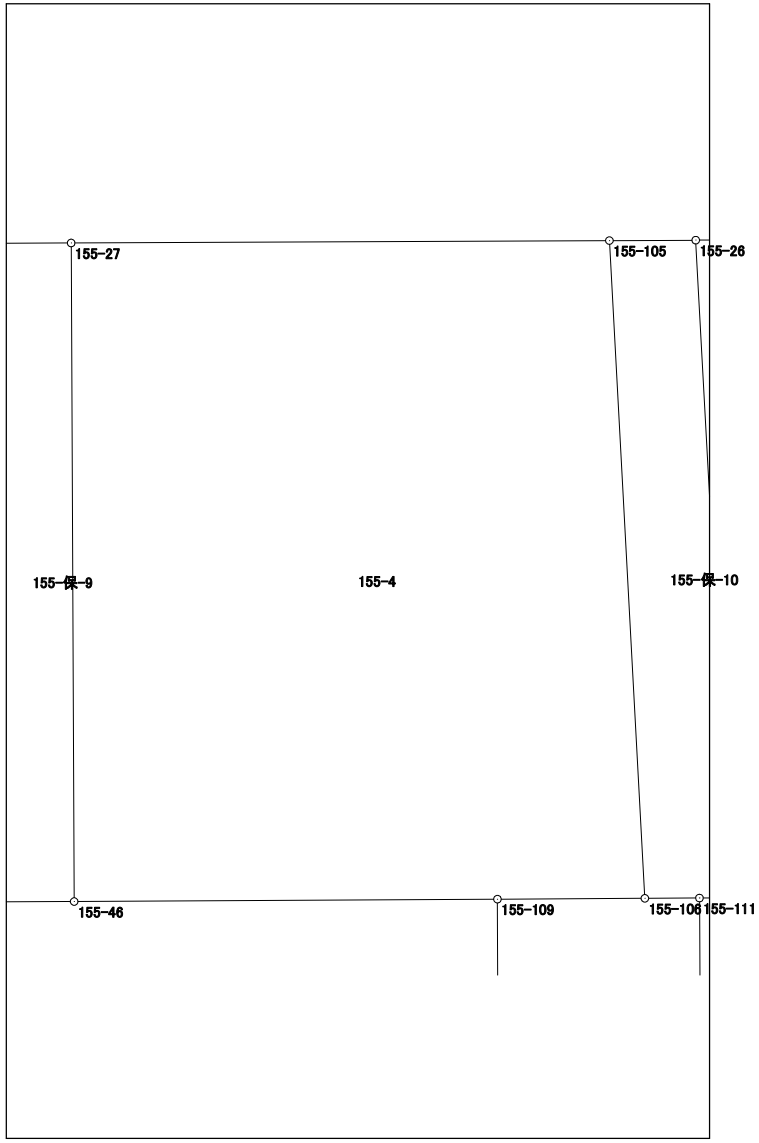

面積計算書（座標法）

世界測地系（測地成果2011）

所　在	地　番	公簿地目	現況地目	地　積	所 有 者
前橋市六供町三丁目	155-5-1			187.84　㎡	

点　名	X 座標	Y 座標	辺　長	方 向 角	測　角	DX	倍 積（Y×DX）
155-26	40929.888	-67910.538	13.671	176-54-05	87-11-29	-13.708	930917.654904
155-70	40916.237	-67909.799	14.034	89-38-56	92-44-51	-13.565	921196.423435
155-65	40916.323	-67895.765	10.916	356-58-50	87-19-54	10.987	-745970.770055
155-4	40927.224	-67896.340	4.002	312-50-00	135-51-10	13.622	-924883.943480
155-3	40929.945	-67899.275	11.263	269-42-36	136-52-36	2.664	-180883.668600
						倍面積	375.696204
						面　積	187.8481020

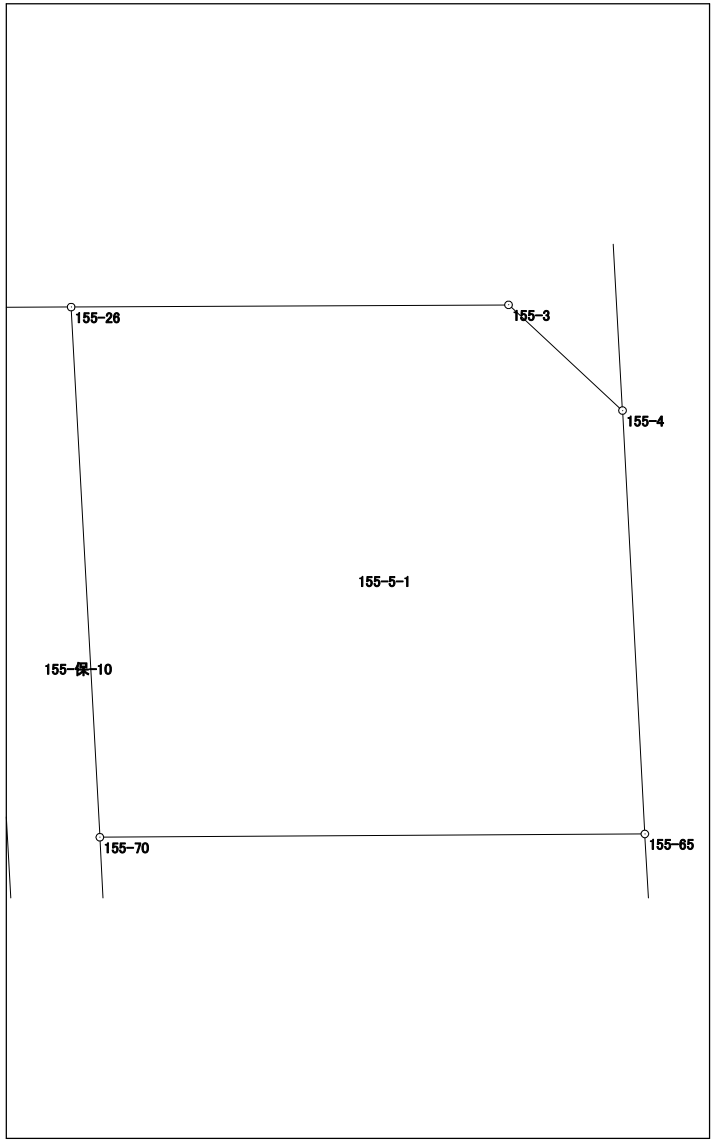

面積計算書（座標法）

世界測地系（測地成果2011）

所　在	地　番	公簿地目	現況地目	地　積	所 有 者
前橋市六供町三丁目	155-5-2			191.90　㎡	

点　名	X 座標	Y 座標	辺　長	方 向 角	測　角	DX	倍 積（Y×DX）
155-49	40902.561	-67909.068	3.327	89-30-02	92-34-03	-9.210	625442.516280
155-104	40902.590	-67905.741	7.592	89-30-07	180-00-05	0.095	-6451.045395
155-101	40902.656	-67898.149	3.136	89-30-24	180-00-17	0.093	-6314.527857
155-28	40902.683	-67895.013	13.661	356-50-40	87-20-16	13.667	-927921.142671
155-65	40916.323	-67895.765	14.034	269-38-56	92-48-16	13.554	-920259.198810
155-70	40916.237	-67909.799	4.443	176-57-19	87-18-23	-4.523	307156.020877
155-47	40911.800	-67909.563	9.252	176-55-59	179-58-40	-13.676	928731.183588
						倍面積	383.806012
						面　積	191.9030060

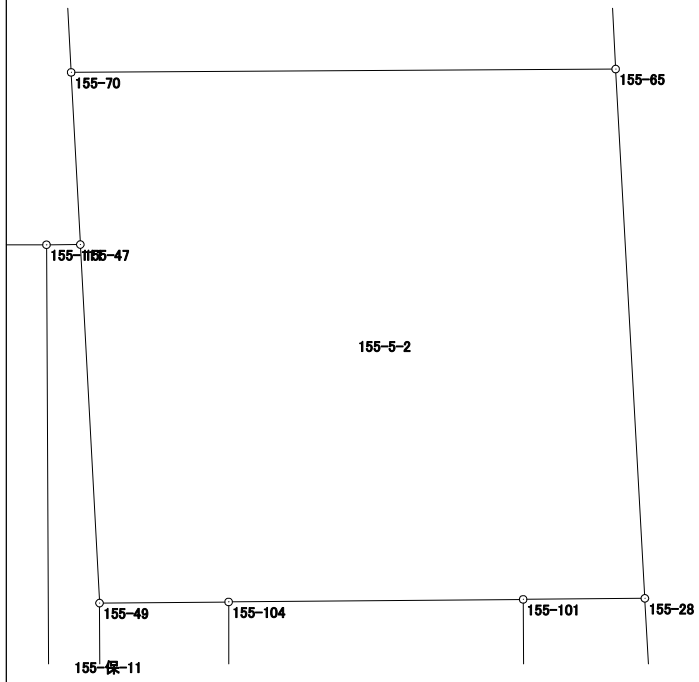

面積計算書（座標法）

世界測地系（測地成果2011）

所　在	地　番	公簿地目	現況地目	地　積	所 有 者
前橋市六供町三丁目	155-6			37.12　㎡	

点　名	X 座標	Y 座標	辺　長	方 向 角	測　角	DX	倍 積（Y×DX）
155-101	40902.656	-67898.149	12.050	179-42-19	90-11-55	-12.077	820005.945473
155-102	40890.606	-67898.087	0.785	89-42-29	90-00-10	-12.046	817900.356002
155-6	40890.610	-67897.302	3.983	44-12-24	134-29-55	2.859	-194118.386418
155-5	40893.465	-67894.525	9.231	356-58-11	132-45-47	12.073	-819690.600325
155-28	40902.683	-67895.013	3.136	269-30-24	92-32-13	9.191	-624023.064483
						倍面積	74.250249
						面　積	37.1251245

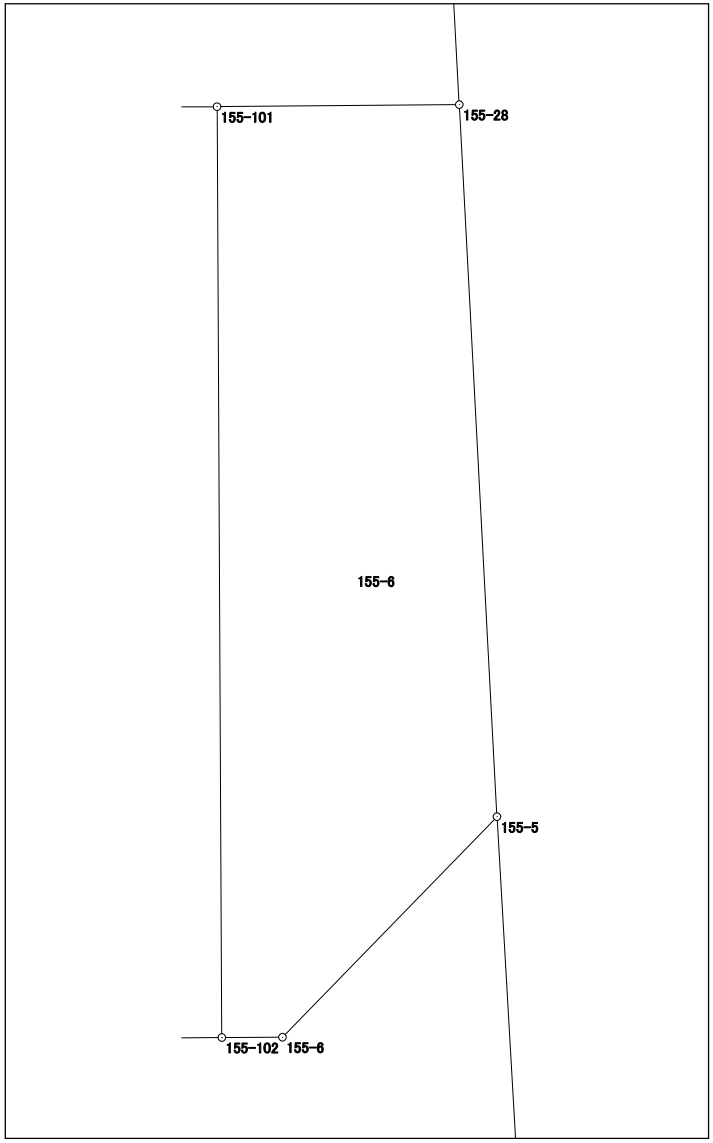

面積計算書（座標法）

世界測地系（測地成果2011）

所　在	地　番	公簿地目	現況地目	地　積	所 有 者
前橋市六供町三丁目	155-7			91.39　㎡	

点　名	X 座標	Y 座標	辺　長	方 向 角	測　角	DX	倍 積（Y×DX）
155-104	40902.590	-67905.741	12.026	179-42-17	90-12-10	-12.092	821116.220172
155-103	40890.564	-67905.679	7.592	89-40-59	89-58-42	-11.984	813781.657136
155-102	40890.606	-67898.087	12.050	359-42-19	90-01-20	12.092	-821023.668004
155-101	40902.656	-67898.149	7.592	269-30-07	89-47-48	11.984	-813691.417616
						倍面積	182.791688
						面　積	91.3958440



面積計算書（座標法）

世界測地系（測地成果2011）

所　在	地　番	公簿地目	現況地目	地　積	所 有 者
前橋市六供町三丁目	155-8			545.38　㎡	

点　名	X 座標	Y 座標	辺　長	方 向 角	測　角	DX	倍 積（Y×DX）
155-110	40890.502	-67915.887	21.262	359-42-52	90-04-04	21.420	-1454758.299540
155-109	40911.764	-67915.993	11.644	269-40-49	89-57-57	21.197	-1439615.303621
155-46	40911.699	-67927.637	2.209	269-52-13	180-11-24	-0.070	4754.934590
155-108	40911.694	-67929.846	11.773	269-52-07	179-59-54	-0.032	2173.755072
155-45	40911.667	-67941.619	21.323	179-42-55	89-50-48	-21.350	1450553.565650
155-31	40890.344	-67941.513	25.626	89-38-48	89-55-53	-21.165	1437982.122645
						倍面積	1090.774796
						面　積	545.3873980

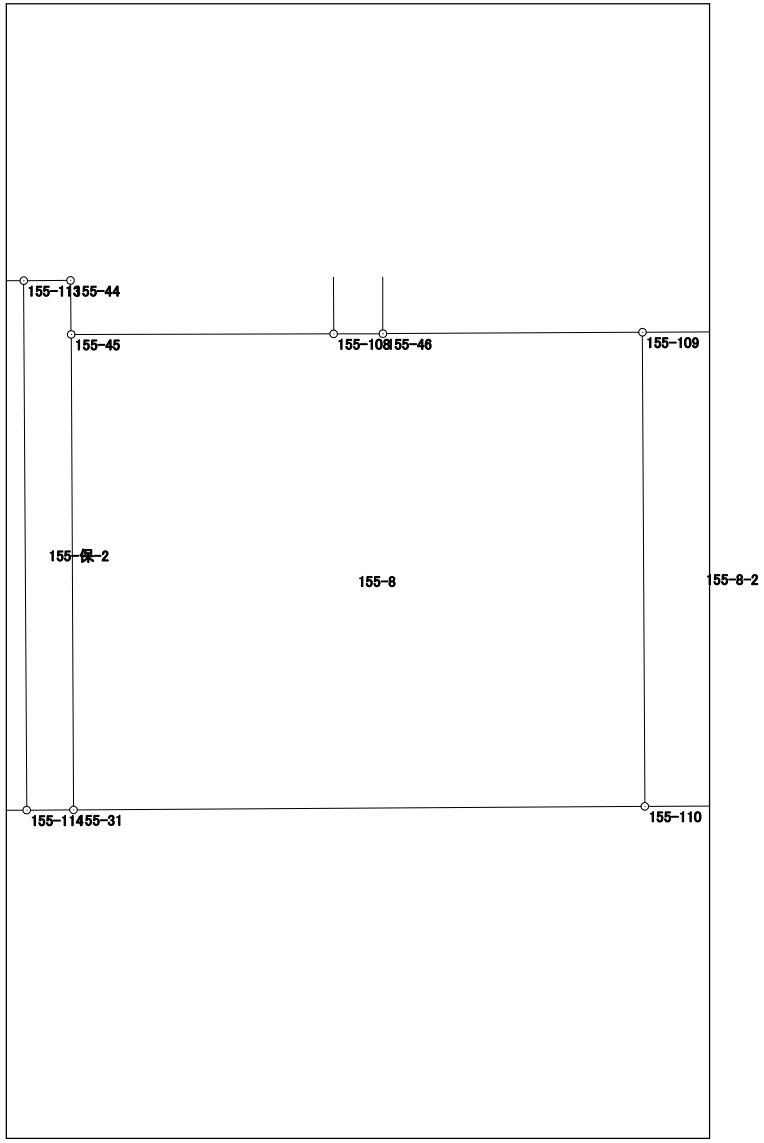

面積計算書（座標法）

世界測地系（測地成果2011）

所　在	地　番	公簿地目	現況地目	地　積	所 有 者
前橋市六供町三丁目	155-8-2			118.17　㎡	

点　名	X 座標	Y 座標	辺　長	方 向 角	測　角	DX	倍 積（Y×DX）
155-112	40890.537	-67910.328	21.258	359-42-42	90-04-21	21.293	-1446014.614104
155-111	40911.795	-67910.435	1.503	269-41-42	89-59-00	21.250	-1443096.743750
155-106	40911.787	-67911.938	4.055	269-40-30	179-58-48	-0.031	2105.270078
155-109	40911.764	-67915.993	21.262	179-42-52	90-02-22	-21.285	1445591.911005
155-110	40890.502	-67915.887	5.559	89-38-21	89-55-29	-21.227	1441650.533349
						倍面積	236.356578
						面　積	118.1782890

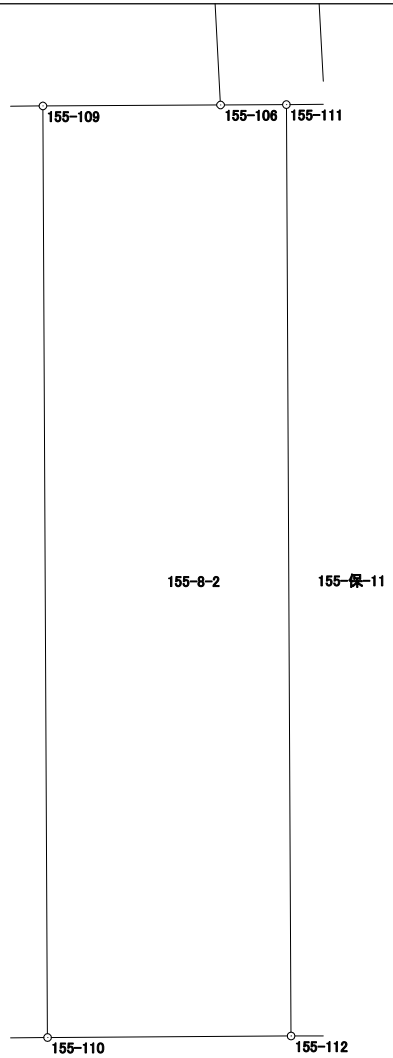

面積計算書（座標法）

世界測地系（測地成果2011）

所　在	地　番	公簿地目	現況地目	地　積	所 有 者
前橋市六供町三丁目	155-9			504.87　㎡	

点　名	X 座標	Y 座標	辺　長	方 向 角	測　角	DX	倍 積（Y×DX）
155-43	40913.973	-67965.016	23.754	179-37-25	89-54-04	-23.856	1621373.421696
155-32	40890.220	-67964.860	21.248	89-41-43	90-04-18	-23.640	1606689.290400
155-114	40890.333	-67943.612	23.743	359-40-36	89-58-53	23.856	-1620862.807872
155-113	40914.076	-67943.746	21.270	269-43-21	90-02-45	23.640	-1606190.155440
						倍面積	1009.748784
						面　積	504.8743920

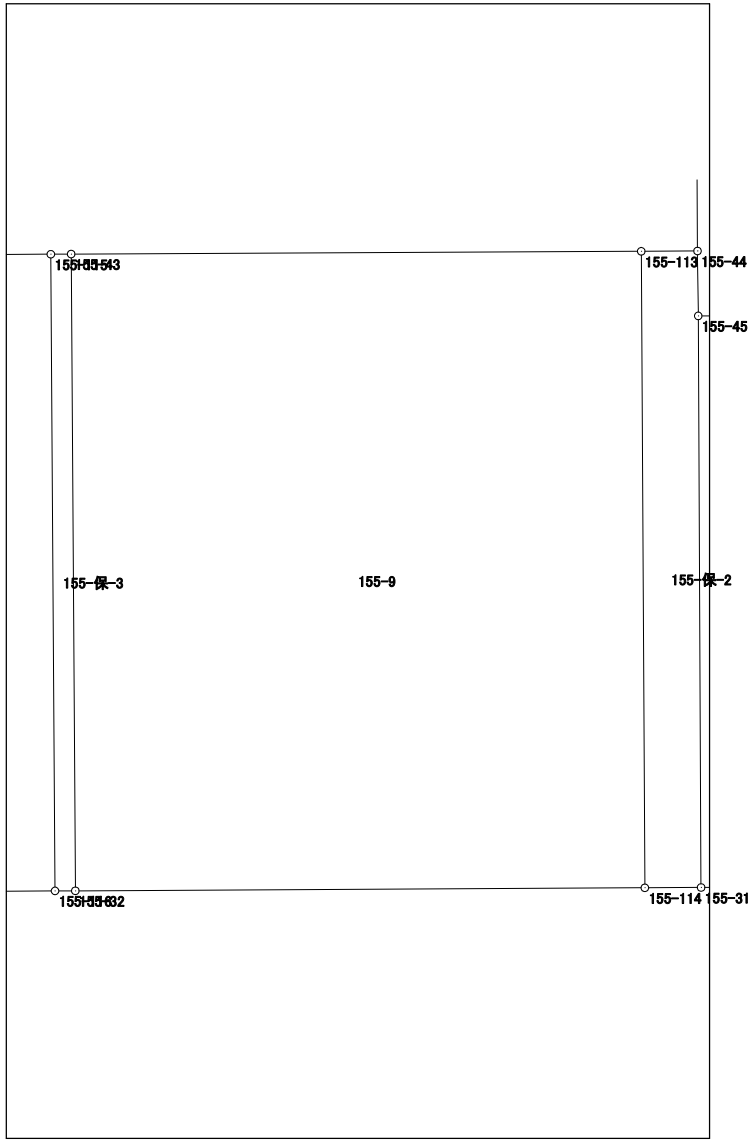

面積計算書（座標法）

世界測地系（測地成果2011）

所　在	地　番	公簿地目	現況地目	地　積	所 有 者
前橋市六供町三丁目	155-10-1-1			416.82　㎡	

点　名	X 座標	Y 座標	辺　長	方 向 角	測　角	DX	倍 積（Y×DX）
155-17	40904.949	-68003.646	14.929	180-18-25	180-02-00	-23.721	1613114.486766
155-23	40890.020	-68003.726	17.711	89-42-20	89-23-55	-14.838	1009039.286388
155-72	40890.111	-67986.015	23.713	359-38-41	89-56-21	23.804	-1618339.101060
155-71	40913.824	-67986.162	17.442	269-43-38	90-04-57	23.630	-1606513.008060
155-42	40913.741	-68003.604	8.792	180-16-25	90-32-47	-8.875	603531.985500
						倍面積	833.649534
						面　積	416.8247670

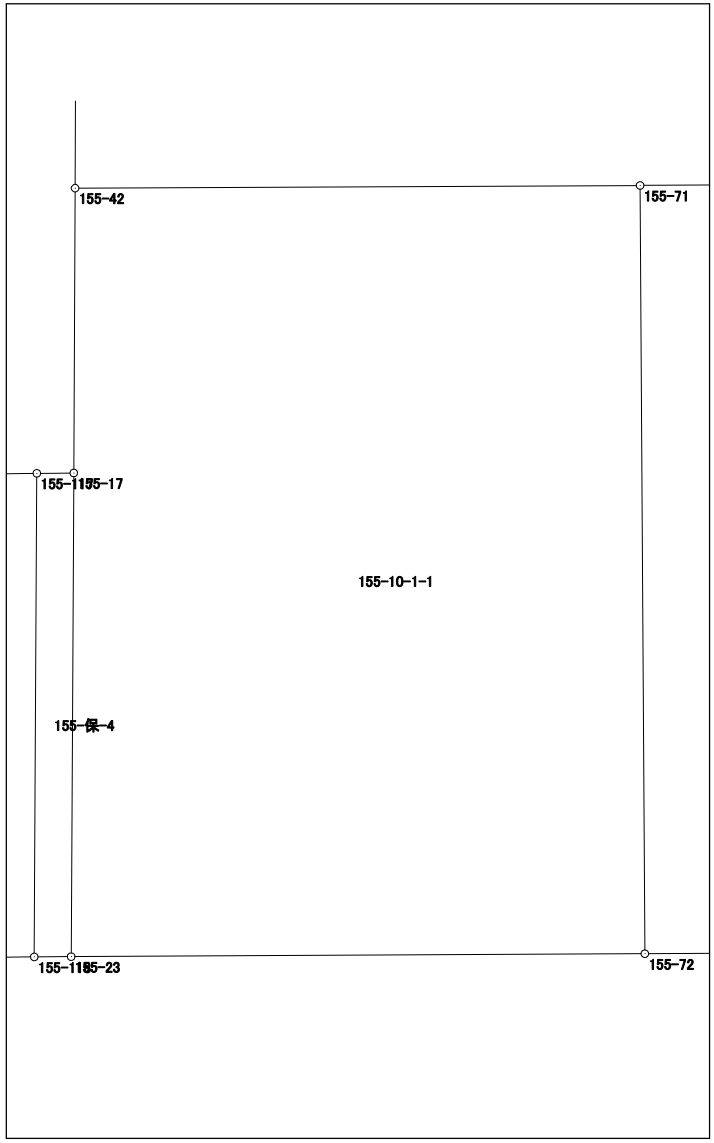

面積計算書（座標法）

世界測地系（測地成果2011）

所　在	地　番	公簿地目	現況地目	地　積	所 有 者
前橋市六供町三丁目	155-10-2			219.82　㎡	

点　名	X 座標	Y 座標	辺　長	方 向 角	測　角	DX	倍 積（Y×DX）
155-116	40890.217	-67965.618	23.751	359-37-25	89-53-45	23.794	-1617173.914692
155-115	40913.967	-67965.774	9.258	269-33-16	89-55-51	23.678	-1609293.596772
155-68	40913.895	-67975.032	23.722	179-38-16	90-05-00	-23.794	1617397.911408
155-67	40890.173	-67974.882	9.264	89-43-40	90-05-24	-23.678	1609509.255996
						倍面積	439.655940
						面　積	219.8279700

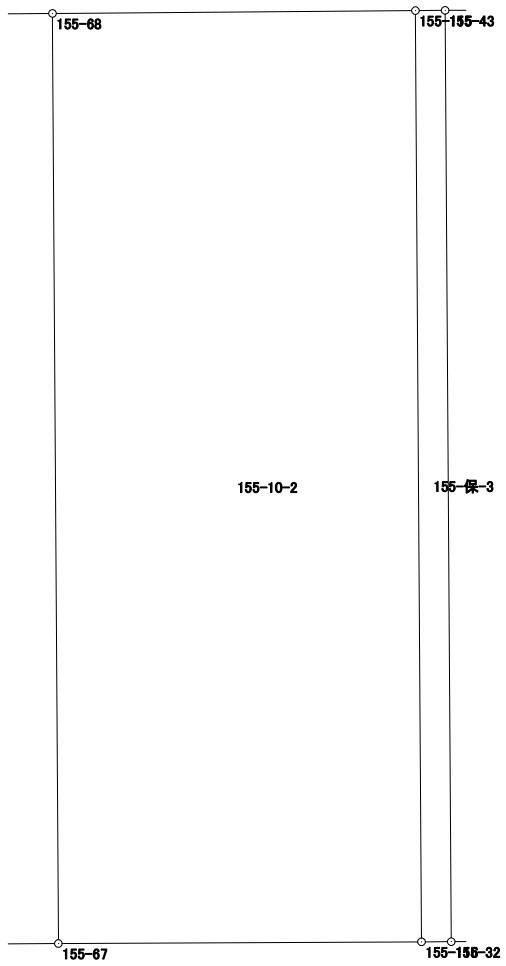

面積計算書（座標法）

世界測地系（測地成果2011）

所　在	地　番	公簿地目	現況地目	地　積	所 有 者
前橋市六供町三丁目	155-10-2-2			264.02　㎡	

点　名	X 座標	Y 座標	辺　長	方 向 角	測　角	DX	倍 積（Y×DX）
155-71	40913.824	-67986.162	23.713	179-38-41	90-00-37	-23.784	1616982.877008
155-72	40890.111	-67986.015	11.133	89-40-51	90-02-10	-23.651	1607937.240765
155-67	40890.173	-67974.882	23.722	359-38-16	89-57-25	23.784	-1616714.593488
155-68	40913.895	-67975.032	11.130	269-38-04	89-59-48	23.651	-1607677.481832
						倍面積	528.042453
						面　積	264.0212265



面積計算書（座標法）

世界測地系（測地成果2011）

所　在	地　番	公簿地目	現況地目	地　積	所 有 者
前橋市六供町三丁目	155-11			93.70　㎡	

点　名	X 座標	Y 座標	辺　長	方 向 角	測　角	DX	倍 積（Y×DX）
155-118	40890.012	-68004.865	14.926	0-18-12	90-39-22	14.964	-1017624.799860
155-117	40904.938	-68004.786	6.394	269-27-12	89-09-00	14.865	-1010891.143890
155-16	40904.877	-68011.180	14.904	179-27-01	89-59-49	-14.964	1017719.297520
155-22	40889.974	-68011.037	6.172	89-38-50	90-11-49	-14.865	1010984.065005
						倍面積	187.418775
						面　積	93.7093875



面積計算書（座標法）

世界測地系（測地成果2011）

所　在	地　番	公簿地目	現況地目	地　積	所 有 者
前橋市六供町三丁目	155-12			51.42　㎡	

点　名	X 座標	Y 座標	辺　長	方 向 角	測　角	DX	倍 積（Y×DX）
155-143	40900.729	-68013.601	0.637	179-27-37	179-57-02	-3.091	210230.040691
155-40	40900.092	-68013.595	10.124	179-37-56	180-10-19	-10.761	731894.295795
155-21	40889.968	-68013.530	2.493	89-51-44	90-13-48	-10.118	688160.896540
155-22	40889.974	-68011.037	14.904	359-27-01	89-35-17	14.909	-1013976.550633
155-16	40904.877	-68011.180	5.959	359-27-07	180-00-06	20.862	-1418849.237160
155-119	40910.836	-68011.237	2.449	269-31-56	90-04-49	5.939	-403918.736543
155-120	40910.816	-68013.686	0.063	179-05-26	89-33-30	-0.083	5645.135938
155-140	40910.753	-68013.685	7.570	179-31-23	180-25-57	-7.633	519148.457605
155-142	40903.183	-68013.622	2.454	179-30-35	179-59-12	-10.024	681768.546928
						倍面積	102.849161
						面　積	51.4245805

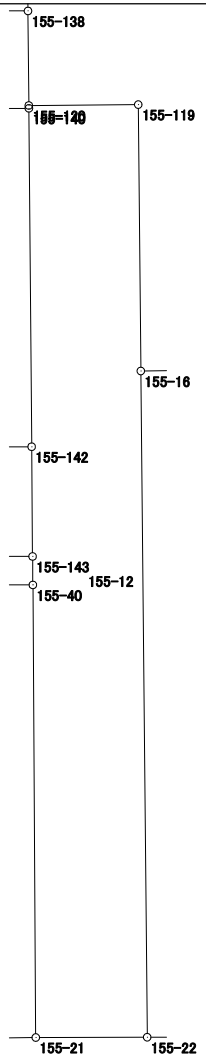

面積計算書（座標法）

世界測地系（測地成果2011）

所　在	地　番	公簿地目	現況地目	地　積	所 有 者
前橋市六供町三丁目	155-13			109.93　㎡	

点　名	X 座標	Y 座標	辺　長	方 向 角	測　角	DX	倍 積（Y×DX）
155-128	40889.943	-68016.194	10.142	359-37-38	90-10-44	10.223	-695329.551262
155-127	40900.085	-68016.260	11.172	269-50-46	90-13-08	10.112	-687780.421120
155-33	40900.055	-68027.432	7.361	179-50-12	89-59-26	-7.391	502790.749912
155-8	40892.694	-68027.411	3.985	135-17-42	135-27-30	-10.193	693403.400323
155-7	40889.862	-68024.608	8.414	89-26-54	134-09-12	-2.751	187135.696608
						倍面積	219.874461
						面　積	109.9372305

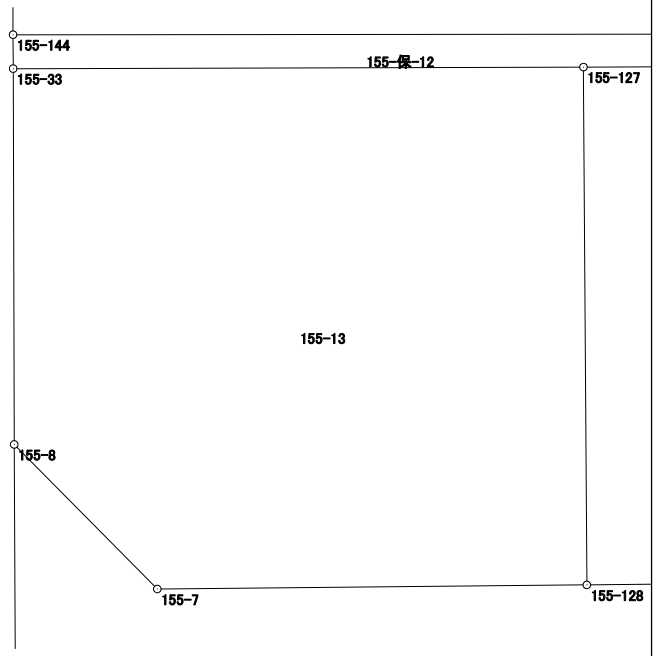

面積計算書（座標法）

世界測地系（測地成果2011）

所　在	地　番	公簿地目	現況地目	地　積	所 有 者
前橋市六供町三丁目	155-14			33.93　㎡	

点　名	X 座標	Y 座標	辺　長	方 向 角	測　角	DX	倍 積（Y×DX）
155-144	40900.720	-68027.434	13.833	89-57-46	90-07-34	-2.446	166395.103564
155-143	40900.729	-68013.601	2.454	359-30-35	89-32-49	2.463	-167517.499263
155-142	40903.183	-68013.622	13.819	269-58-01	90-27-26	2.446	-166361.319412
155-141	40903.175	-68027.441	2.455	179-50-12	89-52-11	-2.463	167551.587183
						倍面積	67.872072
						面　積	33.9360360

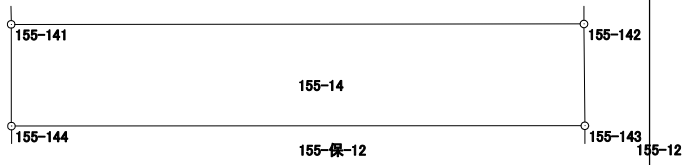

面積計算書（座標法）

世界測地系（測地成果2011）

所　在	地　番	公簿地目	現況地目	地　積	所 有 者
前橋市六供町三丁目	155-15			104.45　㎡	

点　名	X 座標	Y 座標	辺　長	方 向 角	測　角	DX	倍 積（Y×DX）
155-141	40903.175	-68027.441	13.819	89-58-01	90-08-55	-7.561	514355.481401
155-142	40903.183	-68013.622	7.570	359-31-23	89-33-22	7.578	-515407.227516
155-140	40910.753	-68013.685	13.780	269-57-45	90-26-22	7.561	-514251.472285
155-139	40910.744	-68027.465	7.569	179-49-06	89-51-21	-7.578	515512.129770
						倍面積	208.911370
						面　積	104.4556850

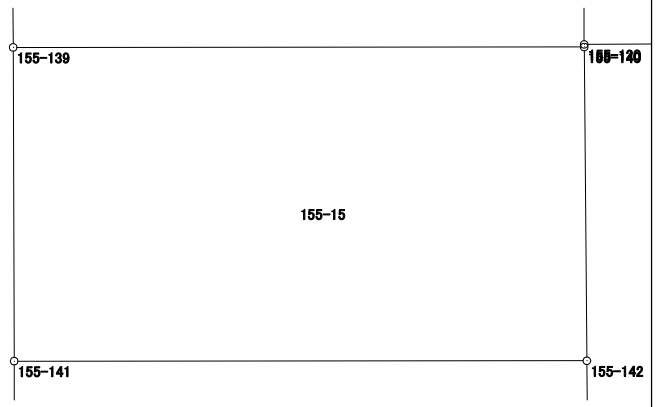

面積計算書（座標法）

世界測地系（測地成果2011）

所　在	地　番	公簿地目	現況地目	地　積	所 有 者
前橋市六供町三丁目	155-16			103.35　㎡	

点　名	X 座標	Y 座標	辺　長	方 向 角	測　角	DX	倍 積（Y×DX）
155-136	40913.585	-68013.710	0.654	179-28-28	179-59-16	-3.110	211522.638100
155-138	40912.931	-68013.704	2.115	179-30-45	180-02-17	-2.769	188329.946376
155-120	40910.816	-68013.686	2.449	89-31-56	90-01-11	-2.095	142488.672170
155-119	40910.836	-68011.237	5.959	179-27-07	269-55-11	-5.939	403918.736543
155-16	40904.877	-68011.180	6.394	89-27-12	90-00-05	-5.898	401129.939640
155-117	40904.938	-68004.786	1.140	89-26-50	179-59-38	0.072	-4896.344592
155-17	40904.949	-68003.646	8.792	0-16-25	90-49-35	8.803	-598636.095738
155-42	40913.741	-68003.604	2.921	0-16-29	180-00-04	11.713	-796526.213652
155-126	40916.662	-68003.590	10.144	269-31-12	89-14-43	2.836	-192858.181240
155-125	40916.577	-68013.734	0.536	179-47-10	90-15-58	-0.621	42236.528814
155-53	40916.041	-68013.732	2.456	179-29-12	179-42-02	-2.992	203497.086144
						倍面積	206.712565
						面　積	103.3562825

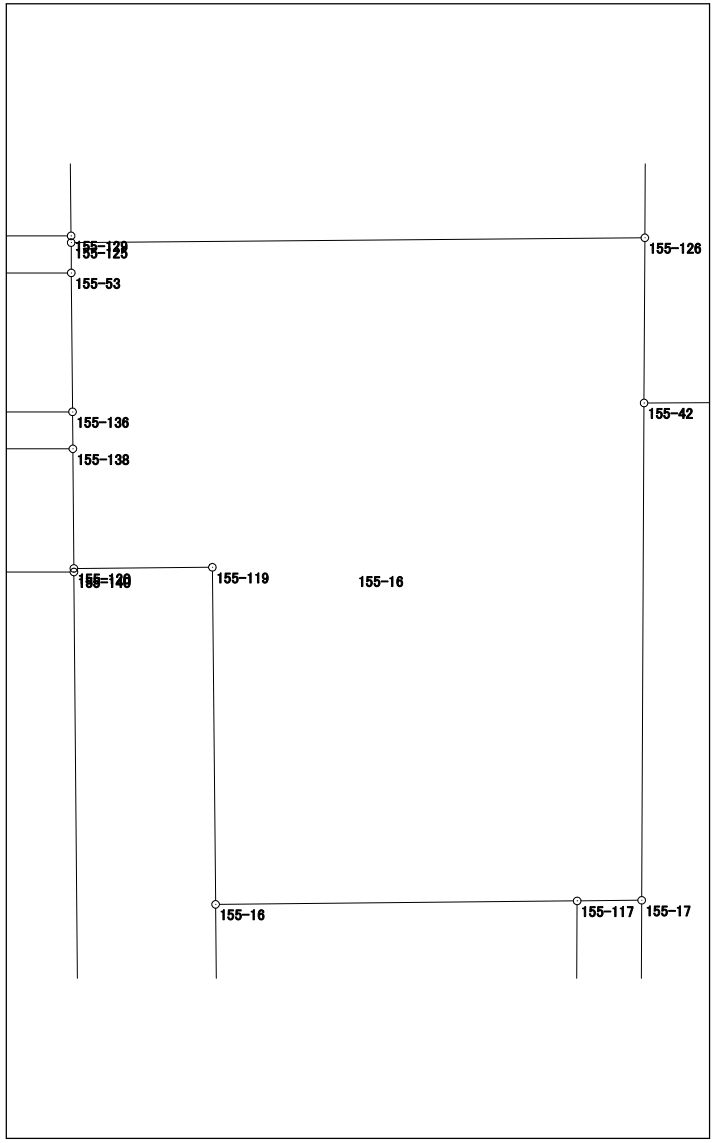

面積計算書（座標法）

世界測地系（測地成果2011）

所　在	地　番	公簿地目	現況地目	地　積	所 有 者
前橋市六供町三丁目	155-17			33.77　㎡	

点　名	X 座標	Y 座標	辺　長	方 向 角	測　角	DX	倍 積（Y×DX）
155-135	40913.577	-68027.474	13.764	89-58-00	90-07-48	-2.447	166463.228878
155-136	40913.585	-68013.710	2.456	359-29-12	89-31-12	2.464	-167585.781440
155-53	40916.041	-68013.732	13.749	269-57-45	90-28-33	2.447	-166429.602204
155-63	40916.032	-68027.481	2.455	179-50-12	89-52-27	-2.464	167619.713184
						倍面積	67.558418
						面　積	33.7792090

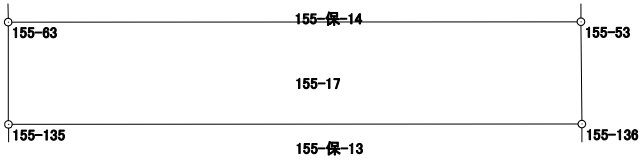

面積計算書（座標法）

世界測地系（測地成果2011）

所　在	地　番	公簿地目	現況地目	地　積	所 有 者
前橋市六供町三丁目	155-18			33.78　㎡	

点　名	X 座標	Y 座標	辺　長	方 向 角	測　角	DX	倍 積（Y×DX）
155-131	40919.154	-68013.756	13.734	269-58-00	90-27-22	2.450	-166633.702200
155-132	40919.146	-68027.490	2.459	179-50-13	89-52-13	-2.467	167823.817830
155-130	40916.687	-68027.483	13.748	89-57-45	90-07-32	-2.450	166667.333350
155-129	40916.696	-68013.735	2.458	359-30-38	89-32-53	2.467	-167789.884245
						倍面積	67.564735
						面　積	33.7823675

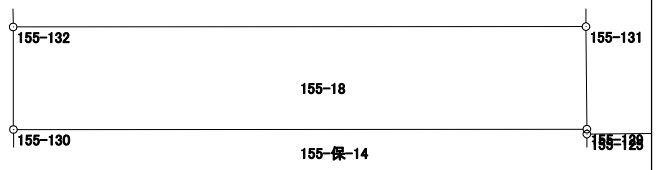

面積計算書（座標法）

世界測地系（測地成果2011）

所　在	地　番	公簿地目	現況地目	地　積	所 有 者
前橋市六供町三丁目	155-19			105.51　㎡	

点　名	X 座標	Y 座標	辺　長	方 向 角	測　角	DX	倍 積（Y×DX）
155-134	40921.331	-68027.496	13.722	89-57-45	90-07-06	-5.137	349457.246952
155-133	40921.340	-68013.774	8.006	359-31-14	89-33-29	8.015	-545130.398610
155-51	40929.346	-68013.841	10.872	269-50-31	90-19-17	7.976	-542478.395816
155-2	40929.316	-68024.713	3.985	224-34-23	134-43-52	-2.869	195162.901597
155-1	40926.477	-68027.510	5.146	179-50-39	135-16-16	-7.985	543199.667350
						倍面積	211.021473
						面　積	105.5107365

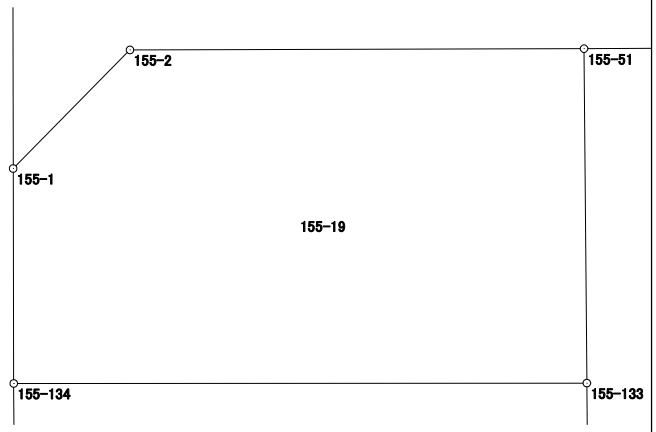

面積計算書（座標法）

世界測地系（測地成果2011）

所　在	地　番	公簿地目	現況地目	地　積	所 有 者
前橋市六供町三丁目	155-保-1			40.00　㎡	

点　名	X 座標	Y 座標	辺　長	方 向 角	測　角	DX	倍 積（Y×DX）
155-103	40890.564	-67905.679	12.026	359-42-17	90-01-55	12.045	-817923.903555
155-104	40902.590	-67905.741	3.327	269-30-02	89-47-45	11.997	-814665.174777
155-49	40902.561	-67909.068	12.016	179-42-33	90-12-31	-12.045	817964.724060
155-30	40890.545	-67909.007	3.328	89-40-22	89-57-49	-11.997	814704.356979
						倍面積	80.002707
						面　積	40.0013535



面積計算書（座標法）

世界測地系（測地成果2011）

所　在	地　番	公簿地目	現況地目	地　積	所 有 者
前橋市六供町三丁目	155-保-2			50.00　㎡	

点　名	X 座標	Y 座標	辺　長	方 向 角	測　角	DX	倍 積（Y×DX）
155-113	40914.076	-67943.746	23.743	179-40-36	89-58-37	-23.754	1613935.742484
155-114	40890.333	-67943.612	2.099	89-41-59	90-01-23	-23.732	1612437.799984
155-31	40890.344	-67941.513	21.323	359-42-55	90-00-56	21.334	-1449464.238342
155-45	40911.667	-67941.619	2.420	359-20-14	179-37-19	23.743	-1613137.859917
155-44	40914.087	-67941.647	2.099	269-41-59	90-21-45	2.409	-163671.427623
						倍面積	100.016586
						面　積	50.0082930

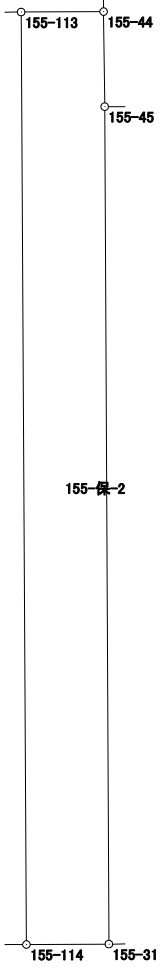

面積計算書（座標法）

世界測地系（測地成果2011）

所　在	地　番	公簿地目	現況地目	地　積	所 有 者
前橋市六供町三丁目	155-保-3			18.00　㎡	

点　名	X 座標	Y 座標	辺　長	方 向 角	測　角	DX	倍 積（Y×DX）
155-115	40913.967	-67965.774	23.751	179-37-25	90-04-38	-23.756	1614594.927144
155-116	40890.217	-67965.618	0.758	89-46-24	90-08-59	-23.747	1613979.530646
155-32	40890.220	-67964.860	23.754	359-37-25	89-51-01	23.756	-1614573.214160
155-43	40913.973	-67965.016	0.758	269-32-47	89-55-22	23.747	-1613965.234952
						倍面積	36.008678
						面　積	18.0043390

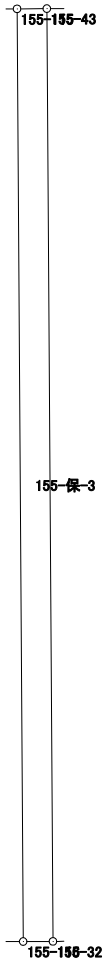

面積計算書（座標法）

世界測地系（測地成果2011）

所　在	地　番	公簿地目	現況地目	地　積	所 有 者
前橋市六供町三丁目	155-保-4			17.00　㎡	

点　名	X 座標	Y 座標	辺　長	方 向 角	測　角	DX	倍 積（Y×DX）
155-117	40904.938	-68004.786	14.926	180-18-12	90-51-22	-14.937	1015787.488482
155-118	40890.012	-68004.865	1.139	89-35-51	89-17-39	-14.918	1014496.576070
155-23	40890.020	-68003.726	14.929	0-18-25	90-42-34	14.937	-1015771.655262
155-17	40904.949	-68003.646	1.140	269-26-50	89-08-25	14.918	-1014478.391028
						倍面積	34.018262
						面　積	17.0091310

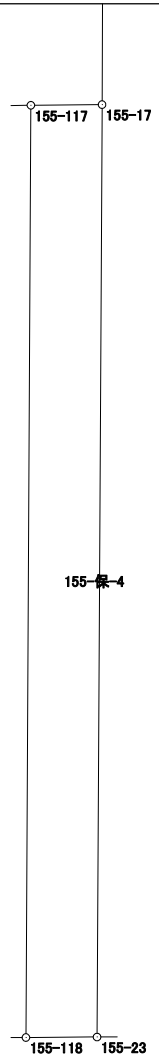

面積計算書（座標法）

世界測地系（測地成果2011）

所　在	地　番	公簿地目	現況地目	地　積	所 有 者
前橋市六供町三丁目	155-保-5			27.00　㎡	

点　名	X 座標	Y 座標	辺　長	方 向 角	測　角	DX	倍 積（Y×DX）
155-127	40900.085	-68016.260	10.142	179-37-38	89-46-40	-10.149	690297.022740
155-128	40889.943	-68016.194	2.664	89-27-44	89-50-06	-10.117	688119.834698
155-21	40889.968	-68013.530	10.124	359-37-56	90-10-12	10.149	-690269.315970
155-40	40900.092	-68013.595	2.665	269-50-58	90-13-02	10.117	-688093.540615
						倍面積	54.000853
						面　積	27.0004265

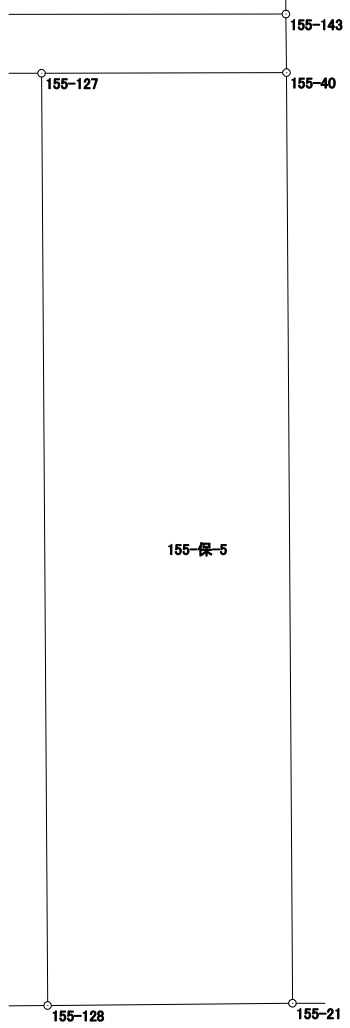

面積計算書（座標法）

世界測地系（測地成果2011）

所　在	地　番	公簿地目	現況地目	地　積	所 有 者
前橋市六供町三丁目	155-保-6			30.00　㎡	

点　名	X 座標	Y 座標	辺　長	方 向 角	測　角	DX	倍 積（Y×DX）
155-139	40910.744	-68027.465	13.780	89-57-45	90-08-48	-2.170	147619.599050
155-140	40910.753	-68013.685	0.063	359-05-26	89-07-41	0.072	-4896.985320
155-120	40910.816	-68013.686	2.115	359-30-45	180-25-19	2.178	-148133.808108
155-138	40912.931	-68013.704	13.768	269-58-00	90-27-15	2.107	-143304.874328
155-137	40912.923	-68027.472	2.179	179-48-57	89-50-57	-2.187	148776.081264
						倍面積	60.012558
						面　積	30.0062790

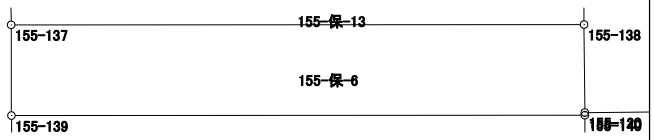

面積計算書（座標法）

世界測地系（測地成果2011）

所　在	地　番	公簿地目	現況地目	地　積	所 有 者
前橋市六供町三丁目	155-保-7			30.00　㎡	

点　名	X 座標	Y 座標	辺　長	方 向 角	測　角	DX	倍 積（Y×DX）
155-133	40921.340	-68013.774	13.722	269-57-45	90-26-50	1.409	-95831.407566
155-134	40921.331	-68027.496	2.185	179-50-34	89-52-49	-2.194	149252.326224
155-132	40919.146	-68027.490	13.734	89-58-00	90-07-26	-2.177	148095.845730
155-131	40919.154	-68013.756	0.768	359-33-09	89-35-09	0.776	-52778.674656
155-121	40919.922	-68013.762	1.418	359-30-55	179-57-46	2.186	-148678.083732
						倍面積	60.006000
						面　積	30.0030000

面積計算書（座標法）

世界測地系（測地成果2011）

所　在	地　番	公簿地目	現況地目	地　積	所 有 者
前橋市六供町三丁目	155-保-8			34.00　㎡	

点　名	X 座標	Y 座標	辺　長	方 向 角	測　角	DX	倍 積（Y×DX）
155-124	40919.990	-68005.595	8.167	269-31-23	180-00-19	-0.085	5780.475575
155-121	40919.922	-68013.762	0.768	179-33-09	90-01-46	-0.836	56859.505032
155-131	40919.154	-68013.756	2.458	179-30-38	179-57-29	-3.226	219412.376856
155-129	40916.696	-68013.735	0.119	179-31-07	180-00-29	-2.577	175271.395095
155-125	40916.577	-68013.734	10.144	89-31-12	90-00-05	-0.034	2312.466956
155-126	40916.662	-68003.590	3.345	0-15-25	90-44-13	3.430	-233252.313700
155-122	40920.007	-68003.575	2.020	269-31-04	89-15-39	3.328	-226315.897600
						倍面積	68.008214
						面　積	34.0041070

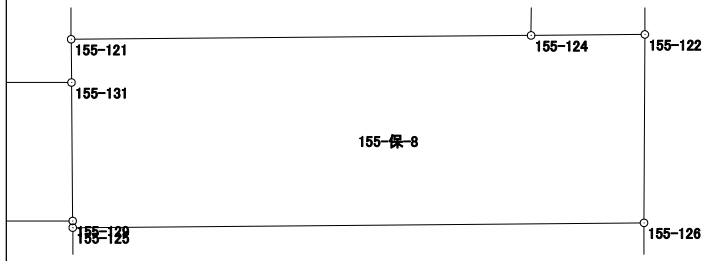

面積計算書（座標法）

世界測地系（測地成果2011）

所　在	地　番	公簿地目	現況地目	地　積	所 有 者
前橋市六供町三丁目	155-保-9			40.00　㎡	

点　名	X 座標	Y 座標	辺　長	方 向 角	測　角	DX	倍 積（Y×DX）
155-107	40929.799	-67929.928	18.105	179-44-26	90-03-06	-18.117	1230686.505576
155-108	40911.694	-67929.846	2.209	89-52-13	90-07-47	-18.100	1229530.212600
155-46	40911.699	-67927.637	18.112	359-44-26	89-52-13	18.117	-1230644.999529
155-27	40929.811	-67927.719	2.209	269-41-20	89-56-54	18.100	-1229491.713900
						倍面積	80.004747
						面　積	40.0023735

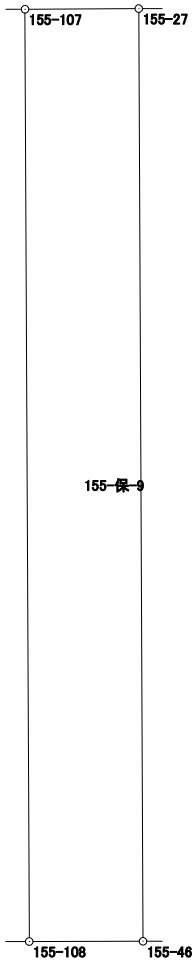

面積計算書（座標法）

世界測地系（測地成果2011）

所　在	地　番	公簿地目	現況地目	地　積	所 有 者
前橋市六供町三丁目	155-保-10			43.00　㎡	

点　名	X 座標	Y 座標	辺　長	方 向 角	測　角	DX	倍 積（Y×DX）
155-106	40911.787	-67911.938	1.503	89-41-42	92-46-48	-18.082	1227983.662916
155-111	40911.795	-67910.435	0.872	89-40-17	179-58-35	0.013	-882.835655
155-47	40911.800	-67909.563	4.443	356-57-19	87-17-02	4.442	-301654.278846
155-70	40916.237	-67909.799	13.671	356-54-05	179-56-46	18.088	-1228352.444312
155-26	40929.888	-67910.538	2.375	269-44-05	92-50-00	13.640	-926299.738320
155-105	40929.877	-67912.913	18.116	176-54-54	87-10-49	-18.101	1229291.638213
						倍面積	86.003996
						面　積	43.0019980

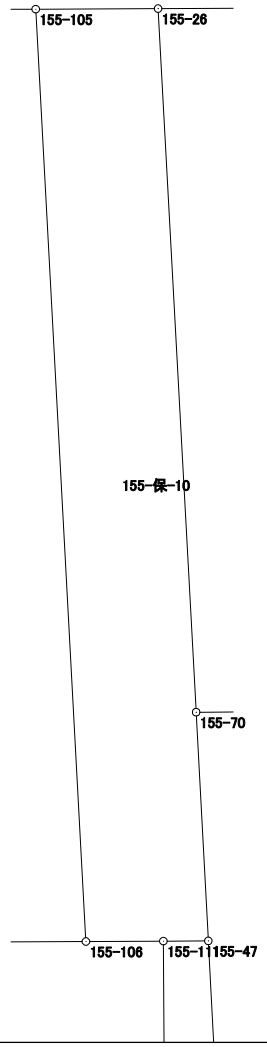

面積計算書（座標法）

世界測地系（測地成果2011）

所　在	地　番	公簿地目	現況地目	地　積	所 有 者
前橋市六供町三丁目	155-保-11			26.00　㎡	

点　名	X 座標	Y 座標	辺　長	方 向 角	測　角	DX	倍 積（Y×DX）
155-111	40911.795	-67910.435	21.258	179-42-42	90-02-25	-21.263	1443979.579405
155-112	40890.537	-67910.328	1.321	89-39-11	89-56-29	-21.250	1443094.470000
155-30	40890.545	-67909.007	12.016	359-42-33	90-03-22	12.024	-816537.900168
155-49	40902.561	-67909.068	9.252	356-55-59	177-13-26	21.255	-1443407.240340
155-47	40911.800	-67909.563	0.872	269-40-17	92-44-18	9.234	-627076.904742
						倍面積	52.004155
						面　積	26.0020775

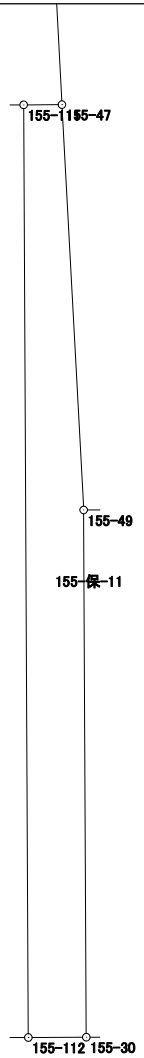

面積計算書（座標法）

世界測地系（測地成果2011）

所　在	地　番	公簿地目	現況地目	地　積	所 有 者
前橋市六供町三丁目	155-保-12			9.00　㎡	

点　名	X 座標	Y 座標	辺　長	方 向 角	測　角	DX	倍 積（Y×DX）
155-143	40900.729	-68013.601	13.833	269-57-46	90-30-09	0.628	-42712.541428
155-144	40900.720	-68027.434	0.665	179-49-40	89-51-54	-0.674	45850.490516
155-33	40900.055	-68027.432	11.172	89-50-46	90-01-06	-0.635	43197.419320
155-127	40900.085	-68016.260	2.665	89-50-58	180-00-12	0.037	-2516.601620
155-40	40900.092	-68013.595	0.637	359-27-37	89-36-39	0.644	-43800.755180
						倍面積	18.011608
						面　積	9.0058040

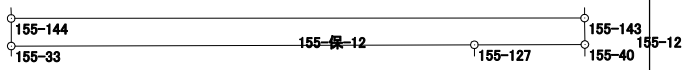

面積計算書（座標法）

世界測地系（測地成果2011）

所　在	地　番	公簿地目	現況地目	地　積	所 有 者
前橋市六供町三丁目	155-保-13			9.00　㎡	

点　名	X 座標	Y 座標	辺　長	方 向 角	測　角	DX	倍 積（Y×DX）
155-137	40912.923	-68027.472	13.768	89-58-00	90-08-31	-0.646	43945.746912
155-138	40912.931	-68013.704	0.654	359-28-28	89-30-28	0.662	-45025.072048
155-136	40913.585	-68013.710	13.764	269-58-00	90-29-32	0.646	-43936.856660
155-135	40913.577	-68027.474	0.654	179-49-29	89-51-29	-0.662	45034.187788
						倍面積	18.005992
						面　積	9.0029960

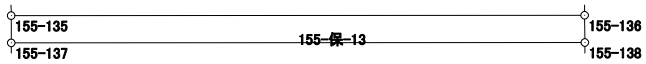

面積計算書（座標法）

世界測地系（測地成果2011）

所　在	地　番	公簿地目	現況地目	地　積	所 有 者
前橋市六供町三丁目	155-保-14			9.00　㎡	

点　名	X 座標	Y 座標	辺　長	方 向 角	測　角	DX	倍 積（Y×DX）
155-129	40916.696	-68013.735	13.748	269-57-45	90-26-38	0.110	-7481.510850
155-130	40916.687	-68027.483	0.655	179-49-30	89-51-45	-0.664	45170.248712
155-63	40916.032	-68027.481	13.749	89-57-45	90-08-15	-0.646	43945.752726
155-53	40916.041	-68013.732	0.536	359-47-10	89-49-25	0.545	-37067.483940
155-125	40916.577	-68013.734	0.119	359-31-07	179-43-57	0.655	-44548.995770
						倍面積	18.010878
						面　積	9.0054390

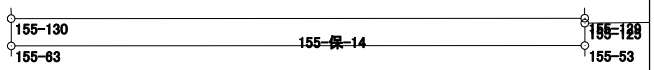

面積計算書（座標法）

世界測地系（測地成果2011）

所　在	地　番	公簿地目	現況地目	地　積	所 有 者
前橋市六供町三丁目	155-保-15			19.00　㎡	
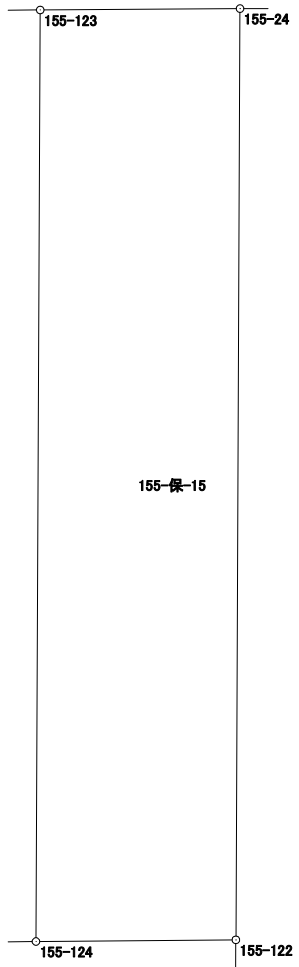
点　名	X 座標	Y 座標	辺　長	方 向 角	測　角	DX	倍 積（Y×DX）
155-123	40929.401	-68005.552	9.411	180-15-42	90-39-32	-9.425	640952.327600
155-124	40919.990	-68005.595	2.020	89-31-04	89-15-22	-9.394	638844.559430
155-122	40920.007	-68003.575	9.408	0-15-21	90-44-17	9.425	-640933.694375
155-24	40929.415	-68003.533	2.019	269-36-10	89-20-49	9.394	-638825.189002
						倍面積	38.003653
						面　積	19.0018265