174-2街区　画地出来形確認図 (1448.28m²)

S=1/500

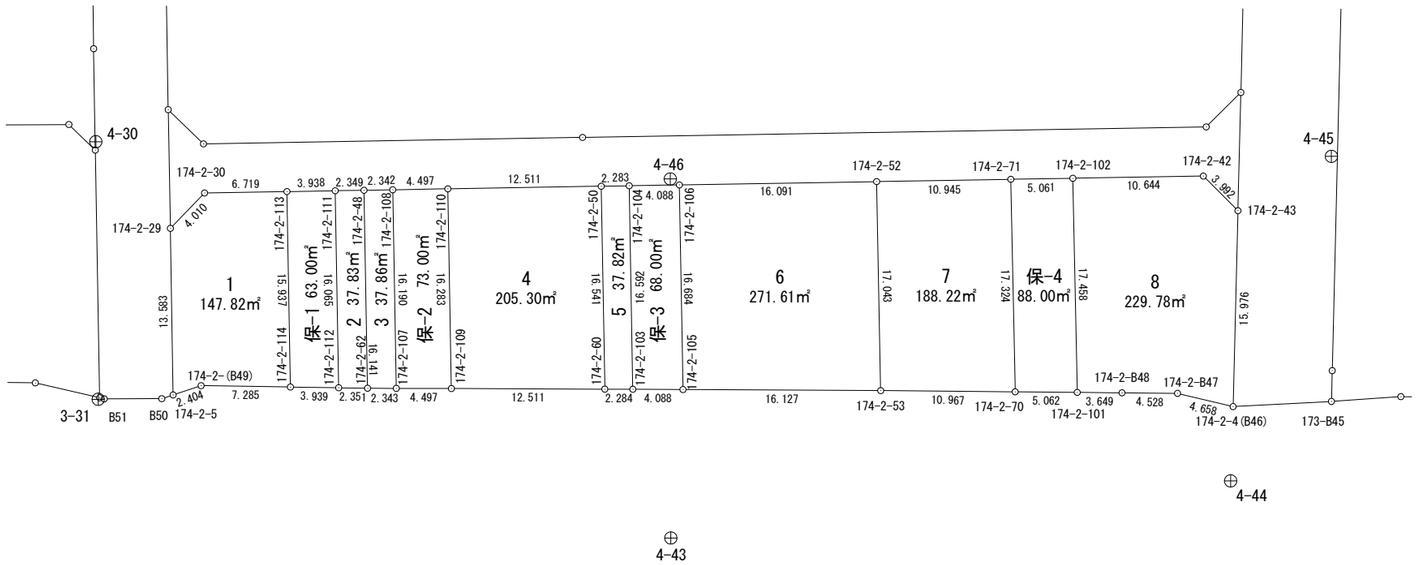

面積計算書（座標法）

世界測地系（測地成果2011）

所　在	地　番	公簿地目	現況地目	地　積	所 有 者
前橋市六供町三丁目	174-2-1			147.82　㎡	

点　名	X 座標	Y 座標	辺　長	方 向 角	測　角	DX	倍 積（Y×DX）
174-2-114	40464.303	-68175.564	15.937	358-58-44	88-05-24	15.821	-1078605.598044
174-2-113	40480.237	-68175.848	6.719	269-01-40	90-02-56	15.820	-1078541.915360
174-2-30	40480.123	-68182.566	4.010	224-03-01	135-01-21	-2.996	204274.967736
174-2-29	40477.241	-68185.354	13.583	179-03-18	135-00-17	-16.463	1122535.482902
174-2-5	40463.660	-68185.130	2.404	71-40-14	72-36-56	-12.825	874474.292250
174-2-(B49)	40464.416	-68182.848	7.285	90-53-20	199-13-06	0.643	-43841.571264
						倍面積	295.658220
						面　積	147.8291100



面積計算書（座標法）

世界測地系（測地成果2011）

所　在	地　番	公簿地目	現況地目	地　積	所 有 者
前橋市六供町三丁目	174-2-2			37.83　㎡	

点　名	X 座標	Y 座標	辺　長	方 向 角	測　角	DX	倍 積（Y×DX）
174-2-111	40480.304	-68171.911	16.065	178-58-48	89-57-20	-16.102	1097704.110922
174-2-112	40464.242	-68171.625	2.351	90-52-38	91-53-50	-16.098	1097426.819250
174-2-62	40464.206	-68169.274	16.141	358-58-39	88-06-01	16.102	-1097661.649948
174-2-48	40480.344	-68169.562	2.349	269-01-28	90-02-49	16.098	-1097393.609076
						倍面積	75.671148
						面　積	37.8355740

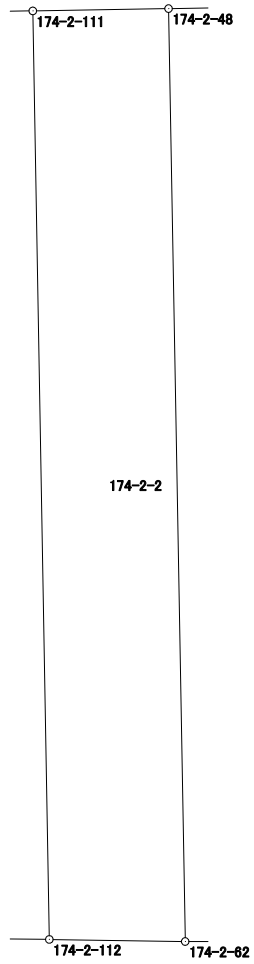

面積計算書（座標法）

世界測地系（測地成果2011）

所　在	地　番	公簿地目	現況地目	地　積	所 有 者
前橋市六供町三丁目	174-2-3			37.86　㎡	

点　名	X 座標	Y 座標	辺　長	方 向 角	測　角	DX	倍 積（Y×DX）
174-2-107	40464.197	-68166.931	16.190	358-58-38	88-45-26	16.178	-1102804.609718
174-2-108	40480.384	-68167.220	2.342	269-01-17	90-02-39	16.147	-1100696.101340
174-2-48	40480.344	-68169.562	16.141	178-58-39	89-57-22	-16.178	1102847.174036
174-2-62	40464.206	-68169.274	2.343	90-13-12	91-14-33	-16.147	1100729.267278
						倍面積	75.730256
						面　積	37.8651280

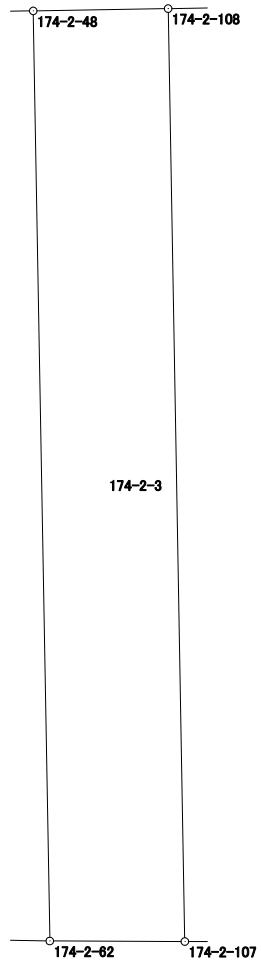

面積計算書（座標法）

世界測地系（測地成果2011）

所　在	地　番	公簿地目	現況地目	地　積	所 有 者
前橋市六供町三丁目	174-2-4			205.30　㎡	

点　名	X 座標	Y 座標	辺　長	方 向 角	測　角	DX	倍 積（Y×DX）
174-2-110	40480.460	-68162.724	16.283	178-58-46	89-57-01	-16.492	1124139.644208
174-2-109	40464.180	-68162.434	12.511	90-12-38	91-13-52	-16.326	1112819.897484
174-2-60	40464.134	-68149.923	16.541	358-59-19	88-46-41	16.492	-1123928.530116
174-2-50	40480.672	-68150.215	12.511	269-01-45	90-02-26	16.326	-1112620.410090
						倍面積	410.601486
						面　積	205.3007430



面積計算書（座標法）

世界測地系（測地成果2011）

所　在	地　番	公簿地目	現況地目	地　積	所 有 者
前橋市六供町三丁目	174-2-5			37.82　㎡	

点　名	X 座標	Y 座標	辺　長	方 向 角	測　角	DX	倍 積（Y×DX）
174-2-103	40464.122	-68147.639	16.592	358-59-17	88-41-13	16.577	-1129683.411703
174-2-104	40480.711	-68147.932	2.283	269-01-17	90-02-00	16.550	-1127848.274600
174-2-50	40480.672	-68150.215	16.541	178-59-19	89-58-02	-16.577	1129726.114055
174-2-60	40464.134	-68149.923	2.284	90-18-04	91-18-45	-16.550	1127881.225650
						倍面積	75.653402
						面　積	37.8267010

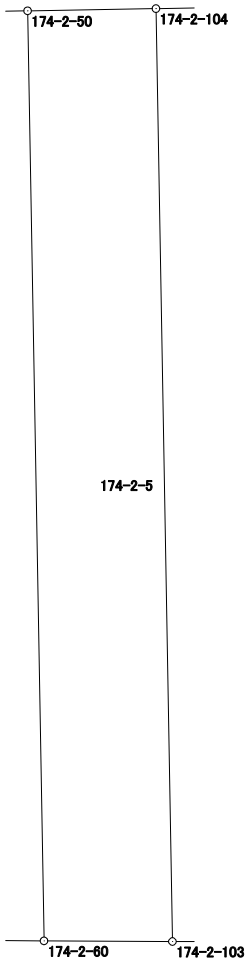

面積計算書（座標法）

世界測地系（測地成果2011）

所　在	地　番	公簿地目	現況地目	地　積	所 有 者
前橋市六供町三丁目	174-2-6			271.61　㎡	

点　名	X 座標	Y 座標	辺　長	方 向 角	測　角	DX	倍 積（Y×DX）
174-2-106	40480.780	-68143.845	16.684	178-59-25	89-57-32	-16.953	1155242.604285
174-2-105	40464.099	-68143.551	16.127	90-18-33	91-19-08	-16.768	1142631.063168
174-2-53	40464.012	-68127.424	17.043	358-53-02	88-34-29	16.953	-1154964.219072
174-2-52	40481.052	-68127.756	16.091	269-01-53	90-08-51	16.768	-1142366.212608
						倍面積	543.235773
						面　積	271.6178865

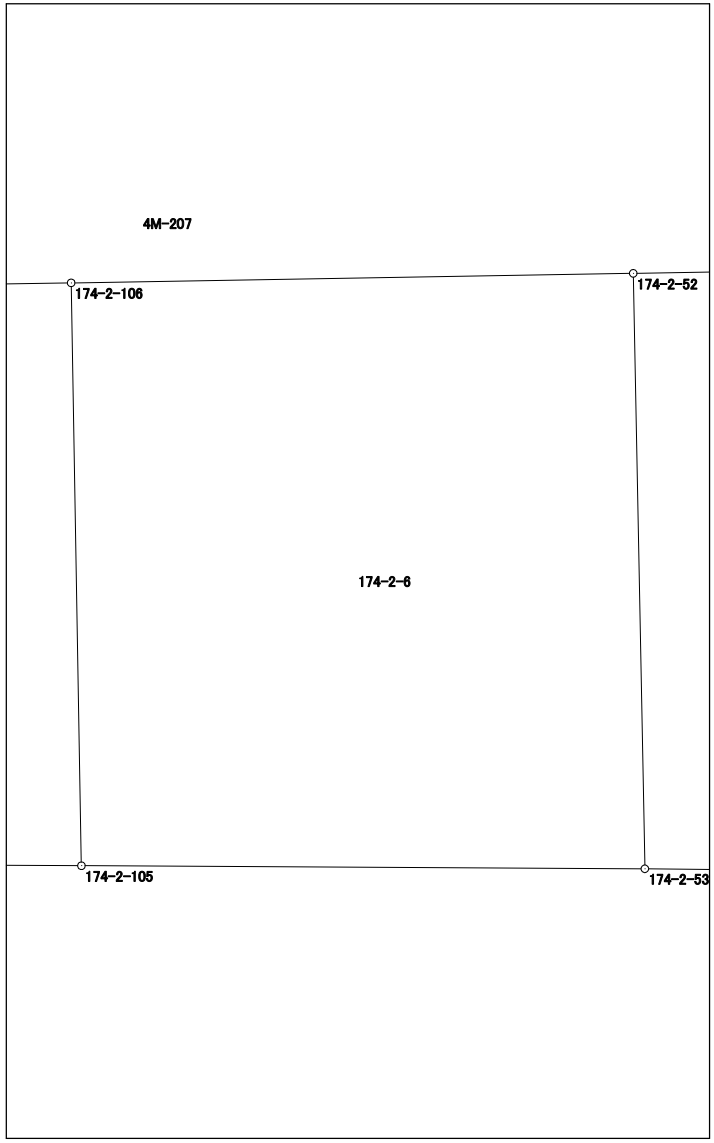

面積計算書（座標法）

世界測地系（測地成果2011）

所　在	地　番	公簿地目	現況地目	地　積	所 有 者
前橋市六供町三丁目	174-2-7			188.22　㎡	

点　名	X 座標	Y 座標	辺　長	方 向 角	測　角	DX	倍 積（Y×DX）
174-2-52	40481.052	-68127.756	17.043	178-53-02	89-51-09	-17.225	1173500.597100
174-2-53	40464.012	-68127.424	10.967	90-29-47	91-36-45	-17.135	1167363.410240
174-2-70	40463.917	-68116.457	17.324	358-49-21	88-19-34	17.225	-1173305.971825
174-2-71	40481.237	-68116.813	10.945	269-01-53	90-12-32	17.135	-1167181.590755
						倍面積	376.444760
						面　積	188.2223800



面積計算書（座標法）

世界測地系（測地成果2011）

所　在	地　番	公簿地目	現況地目	地　積	所 有 者
前橋市六供町三丁目	174-2-8			229.78　㎡	

点　名	X 座標	Y 座標	辺　長	方 向 角	測　角	DX	倍 積（Y×DX）
174-2-102	40481.322	-68111.753	17.458	178-49-30	89-47-38	-17.634	1201082.652402
174-2-101	40463.868	-68111.395	3.649	90-33-55	91-44-25	-17.490	1191268.298550
174-2-B48	40463.832	-68107.746	4.528	90-34-10	180-00-15	-0.081	5516.727426
174-2-B47	40463.787	-68103.218	4.658	103-23-41	192-49-31	-1.124	76548.017032
174-2-4(B46)	40462.708	-68098.687	15.976	1-25-39	78-01-58	14.892	-1014125.646804
174-2-43	40478.679	-68098.289	3.992	315-00-37	133-34-58	18.794	-1279839.243466
174-2-42	40481.502	-68101.111	10.644	269-01-52	134-01-15	2.643	-179991.236373
						倍面積	459.568767
						面　積	229.7843835

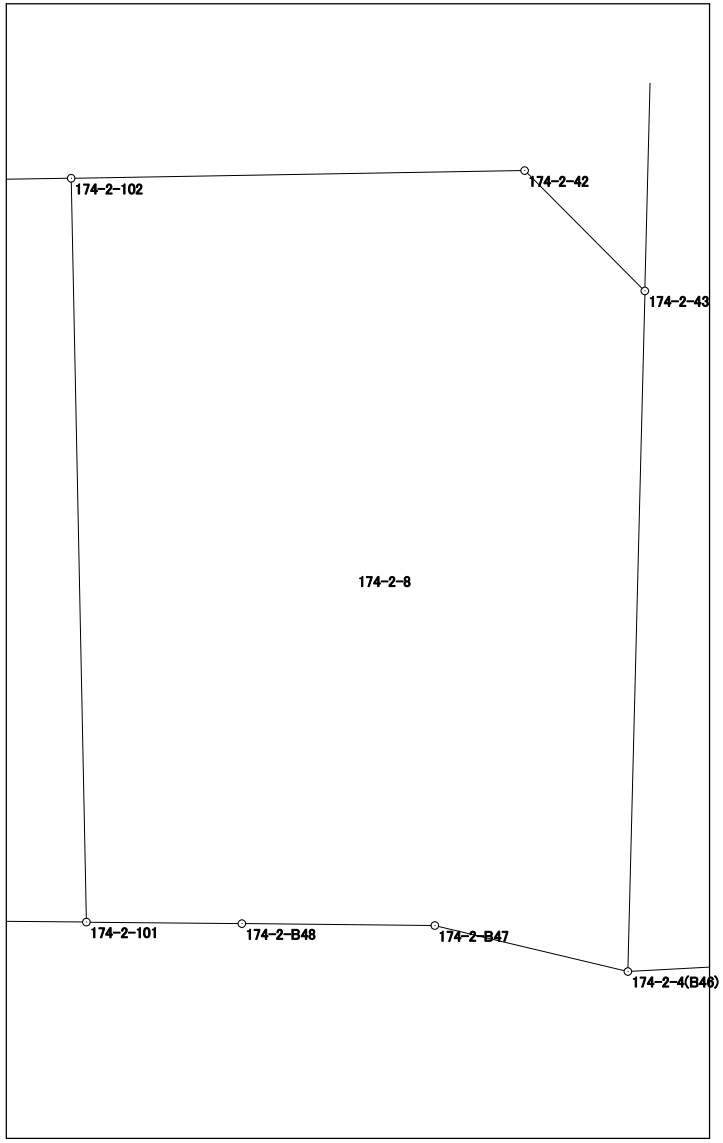

面積計算書（座標法）

世界測地系（測地成果2011）

所　在	地　番	公簿地目	現況地目	地　積	所 有 者
前橋市六供町三丁目	174-2-保-1			63.00　㎡	

点　名	X 座標	Y 座標	辺　長	方 向 角	測　角	DX	倍 積（Y×DX）
174-2-113	40480.237	-68175.848	15.937	178-58-44	89-57-14	-16.001	1090881.743848
174-2-114	40464.303	-68175.564	3.939	90-53-14	91-54-30	-15.995	1090468.146180
174-2-112	40464.242	-68171.625	16.065	358-58-48	88-05-34	16.001	-1090814.171625
174-2-111	40480.304	-68171.911	3.938	269-01-30	90-02-42	15.995	-1090409.716445
						倍面積	126.001958
						面　積	63.0009790

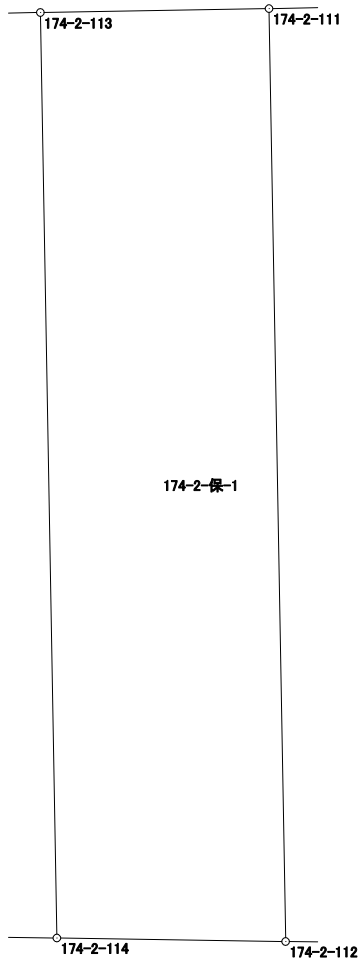

面積計算書（座標法）

世界測地系（測地成果2011）

所　在	地　番	公簿地目	現況地目	地　積	所 有 者
前橋市六供町三丁目	174-2-保-2			73.00　㎡	

点　名	X 座標	Y 座標	辺　長	方 向 角	測　角	DX	倍 積（Y×DX）
174-2-109	40464.180	-68162.434	16.283	358-58-46	88-45-46	16.263	-1108525.664142
174-2-110	40480.460	-68162.724	4.497	269-01-54	90-03-08	16.204	-1104508.779696
174-2-108	40480.384	-68167.220	16.190	178-58-38	89-56-44	-16.263	1108603.498860
174-2-107	40464.197	-68166.931	4.497	90-13-00	91-14-22	-16.204	1104576.949924
						倍面積	146.004946
						面　積	73.0024730

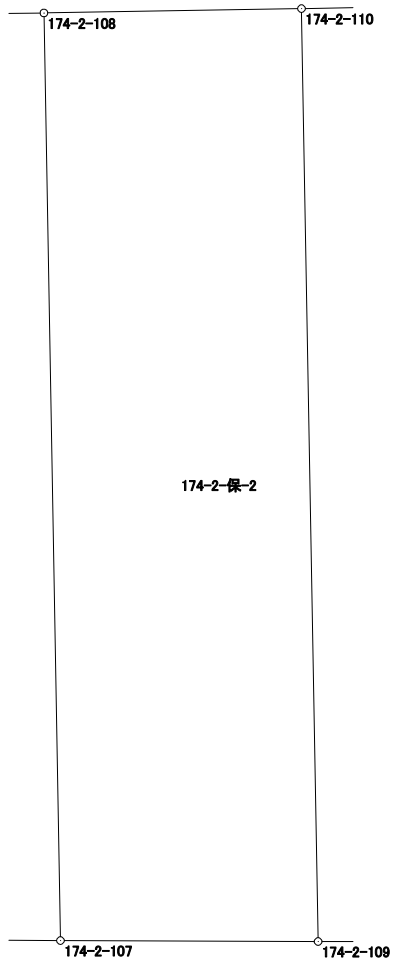

面積計算書（座標法）

世界測地系（測地成果2011）

所　在	地　番	公簿地目	現況地目	地　積	所 有 者
前橋市六供町三丁目	174-2-保-3			68.00　㎡	

点　名	X 座標	Y 座標	辺　長	方 向 角	測　角	DX	倍 積（Y×DX）
174-2-105	40464.099	-68143.551	16.684	358-59-25	88-40-05	16.658	-1135135.272558
174-2-106	40480.780	-68143.845	4.088	269-01-58	90-02-33	16.612	-1132005.553140
174-2-104	40480.711	-68147.932	16.592	178-59-17	89-57-19	-16.658	1135208.251256
174-2-103	40464.122	-68147.639	4.088	90-19-20	91-20-03	-16.612	1132068.579068
						倍面積	136.004626
						面　積	68.0023130

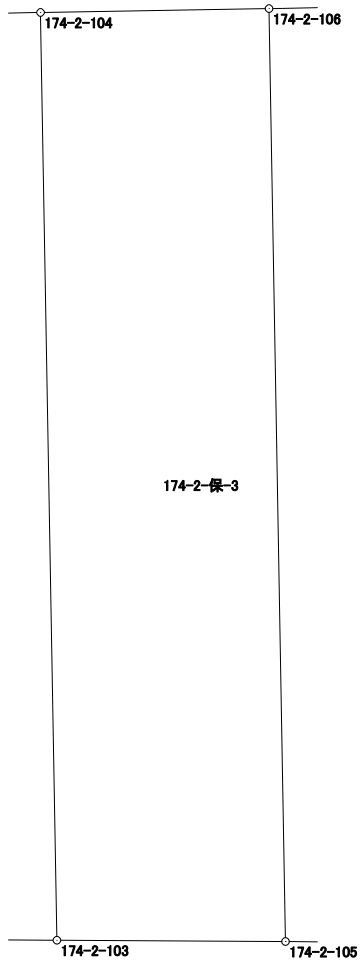

面積計算書（座標法）

世界測地系（測地成果2011）

所　在	地　番	公簿地目	現況地目	地　積	所 有 者
前橋市六供町三丁目	174-2-保-4			88.00　㎡	
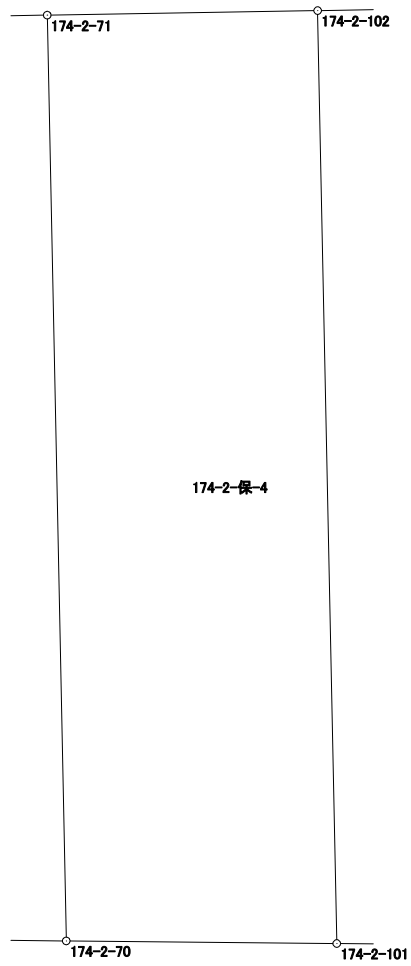
点　名	X 座標	Y 座標	辺　長	方 向 角	測　角	DX	倍 積（Y×DX）
174-2-101	40463.868	-68111.395	17.458	358-49-30	88-16-13	17.405	-1185478.829975
174-2-102	40481.322	-68111.753	5.061	269-02-15	90-12-45	17.369	-1183033.037857
174-2-71	40481.237	-68116.813	17.324	178-49-21	89-47-06	-17.405	1185573.130265
174-2-70	40463.917	-68116.457	5.062	90-33-17	91-43-56	-17.369	1183114.741633
						倍面積	176.004066
						面　積	88.0020330