１７－３街区
１７－４街区

画地出来形確認図

(651.57㎡)
(612.75㎡)
(拡大図)

S=1/250

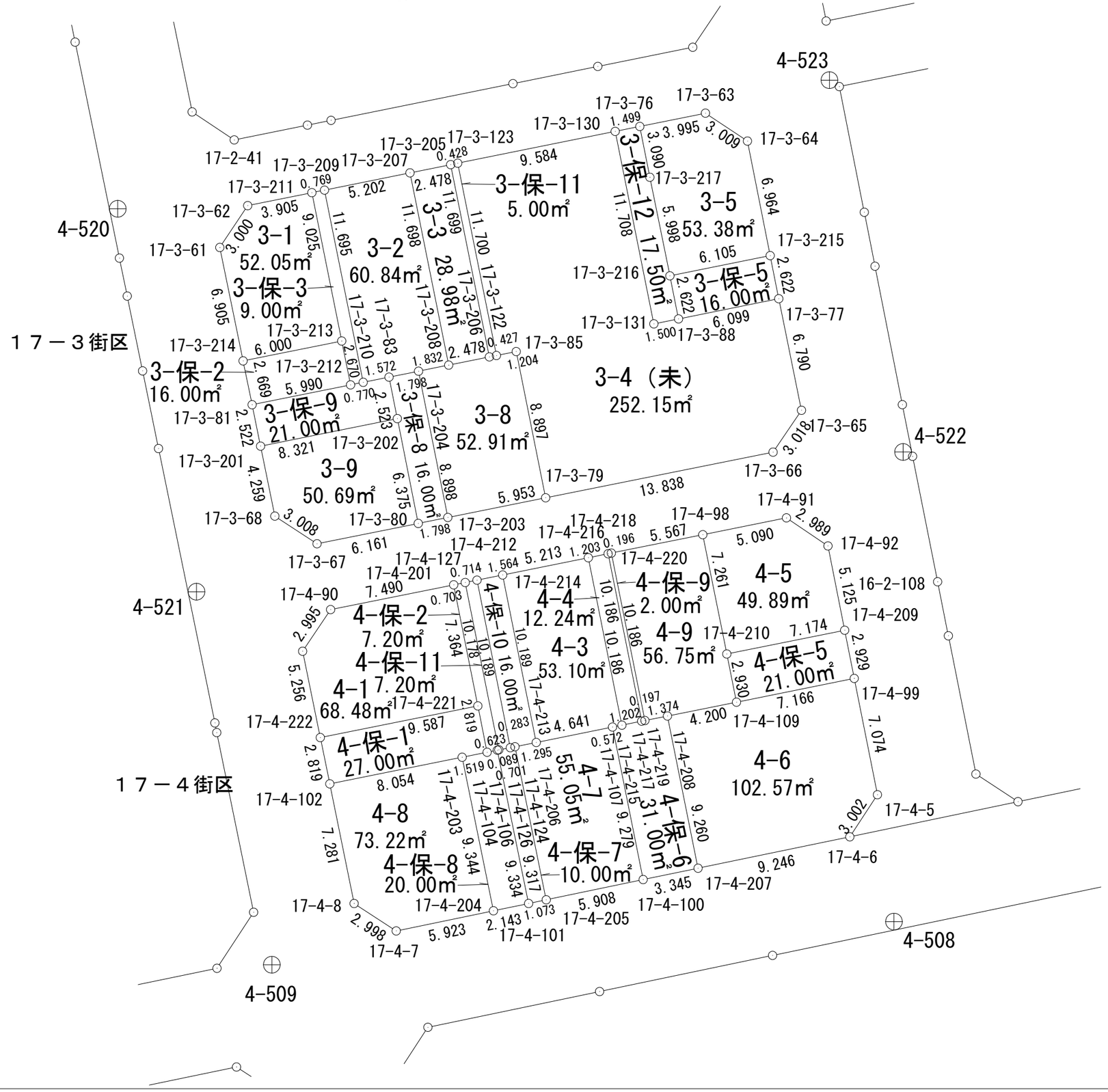

面積計算書（座標法）

世界測地系（測地成果2011）

所　在	地　番	公簿地目	現況地目	地　積	所 有 者
前橋市六供町一丁目	17-4-1			68.48　㎡	

点　名	X 座標	Y 座標	辺　長	方 向 角	測　角	DX	倍 積（Y×DX）
17-4-221	41671.334	-68467.823	7.364	348-42-58	90-04-27	9.110	-623741.867530
17-4-201	41678.556	-68469.264	7.490	258-38-31	89-55-33	5.747	-393492.860208
17-4-90	41677.081	-68476.607	2.995	213-53-30	135-14-59	-3.961	271235.840327
17-4-89	41674.595	-68478.277	5.256	168-25-14	134-31-44	-7.635	522831.644895
17-4-222	41669.446	-68477.222	9.587	78-38-31	90-13-17	-3.261	223304.220942
						倍面積	136.978426
						面　積	68.4892130

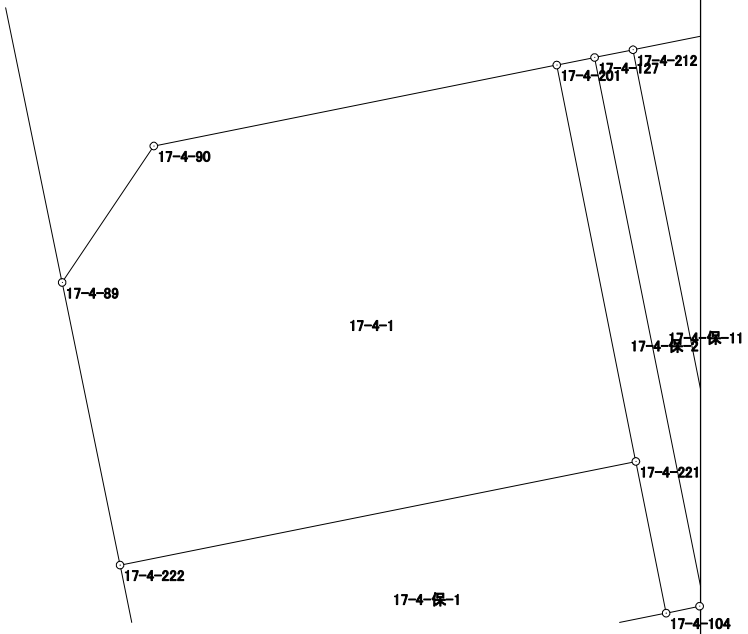

面積計算書（座標法）

世界測地系（測地成果2011）

所　在	地　番	公簿地目	現況地目	地　積	所 有 者
前橋市六供町一丁目	17-4-3			53.10　㎡	

点　名	X 座標	Y 座標	辺　長	方 向 角	測　角	DX	倍 積（Y×DX）
17-4-213	41669.154	-68464.339	4.641	78-34-00	89-54-15	-9.070	620971.554730
17-4-107	41670.074	-68459.790	0.572	78-42-35	180-08-35	1.032	-70650.503280
17-4-215	41670.186	-68459.229	10.186	348-39-33	89-56-58	10.099	-691369.753671
17-4-216	41680.173	-68461.232	5.213	258-36-53	89-57-20	8.958	-613275.716256
17-4-214	41679.144	-68466.342	10.189	168-39-45	90-02-52	-11.019	754430.622498
						倍面積	106.204021
						面　積	53.1020105

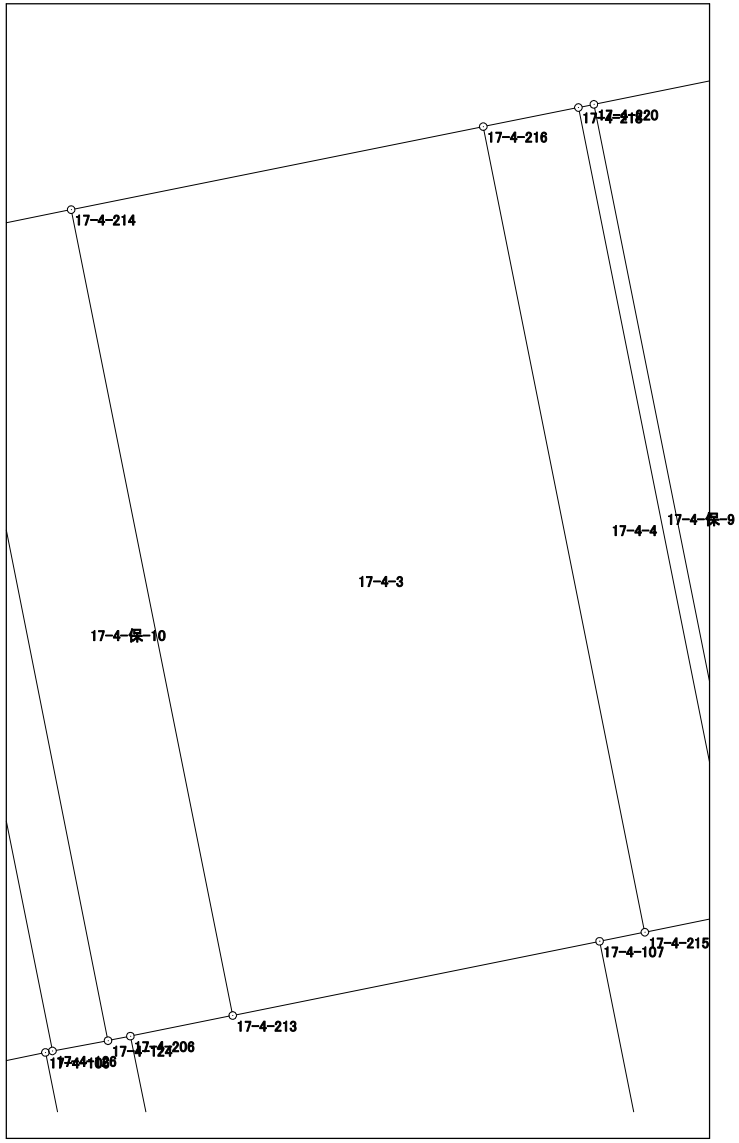

面積計算書（座標法）

世界測地系（測地成果2011）

所　在	地　番	公簿地目	現況地目	地　積	所 有 者
前橋市六供町一丁目	17-4-4			12.24　㎡	

点　名	X 座標	Y 座標	辺　長	方 向 角	測　角	DX	倍 積（Y×DX）
17-4-216	41680.173	-68461.232	10.186	168-39-33	90-01-31	-10.224	699947.635968
17-4-215	41670.186	-68459.229	1.202	78-37-29	89-57-56	-9.750	667477.482750
17-4-217	41670.423	-68458.051	10.186	348-39-53	90-02-24	10.224	-699915.113424
17-4-218	41680.410	-68460.053	1.203	258-38-02	89-58-09	9.750	-667485.516750
						倍面積	24.488544
						面　積	12.2442720

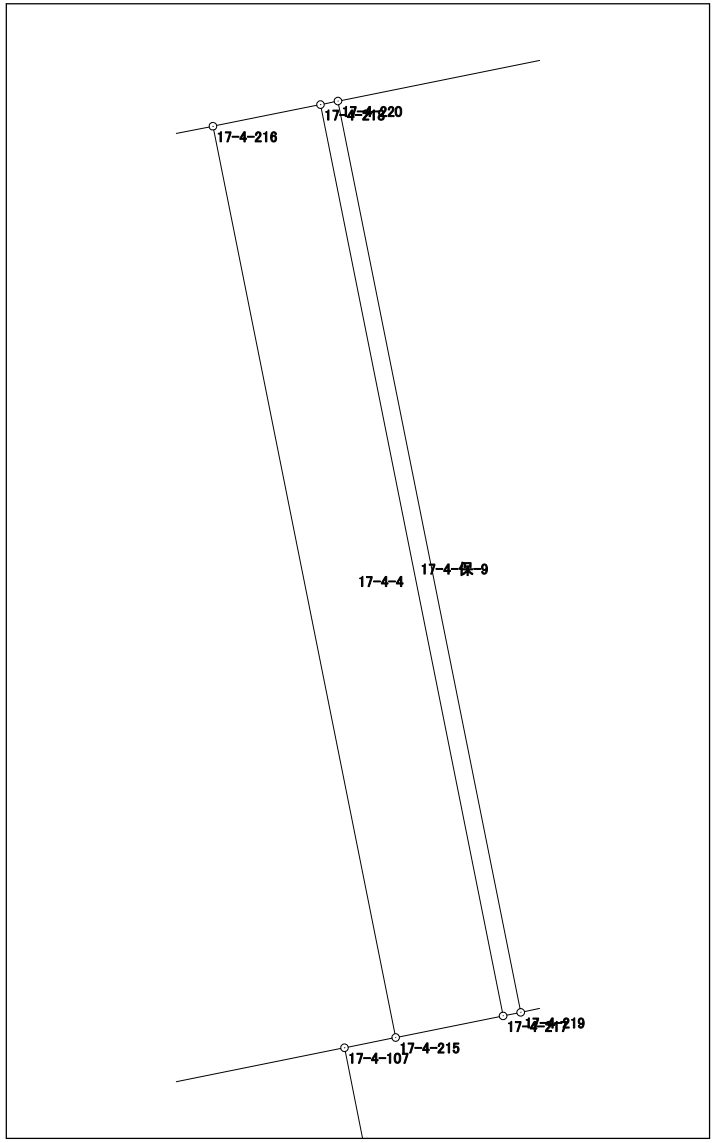

面積計算書（座標法）

世界測地系（測地成果2011）

所　在	地　番	公簿地目	現況地目	地　積	所 有 者
前橋市六供町一丁目	17-4-5			49.89　㎡	

点　名	X 座標	Y 座標	辺　長	方 向 角	測　角	DX	倍 積（Y×DX）
17-4-209	41675.848	-68445.939	5.125	348-46-16	90-10-19	6.445	-441134.076855
17-4-92	41680.875	-68446.937	2.989	304-03-44	135-17-28	6.701	-458662.924837
17-4-91	41682.549	-68449.413	5.090	258-39-33	134-35-49	0.673	-46066.454949
17-4-98	41681.548	-68454.404	7.261	168-37-02	89-57-29	-8.119	555781.306076
17-4-210	41674.430	-68452.971	7.174	78-35-57	89-58-55	-5.700	390181.934700
						倍面積	99.784135
						面　積	49.8920675

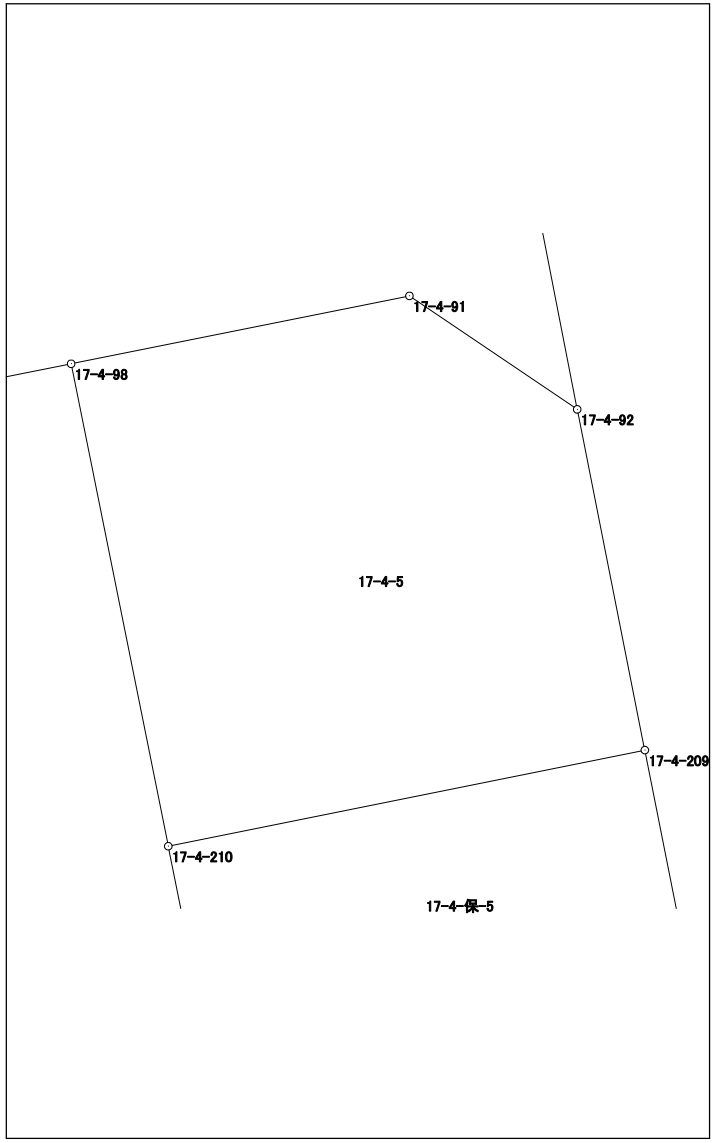

面積計算書（座標法）

世界測地系（測地成果2011）

所　在	地　番	公簿地目	現況地目	地　積	所 有 者
前橋市六供町一丁目	17-4-6			48.66　㎡	

点　名	X 座標	Y 座標	辺　長	方 向 角	測　角	DX	倍 積（Y×DX）
17-4-99	41672.975	-68445.369	5.532	258-35-41	89-52-05	5.844	-399994.736436
17-4-223	41671.881	-68450.792	9.227	168-37-49	90-02-08	-10.140	694091.030880
17-4-224	41662.835	-68448.973	3.412	78-18-53	89-41-04	-8.355	571891.169415
17-4-6	41663.526	-68445.632	3.002	33-14-44	134-55-51	3.202	-219162.913664
17-4-5	41666.037	-68443.986	7.074	348-43-36	135-28-52	9.449	-646727.223714
						倍面積	97.326481
						面　積	48.6632405

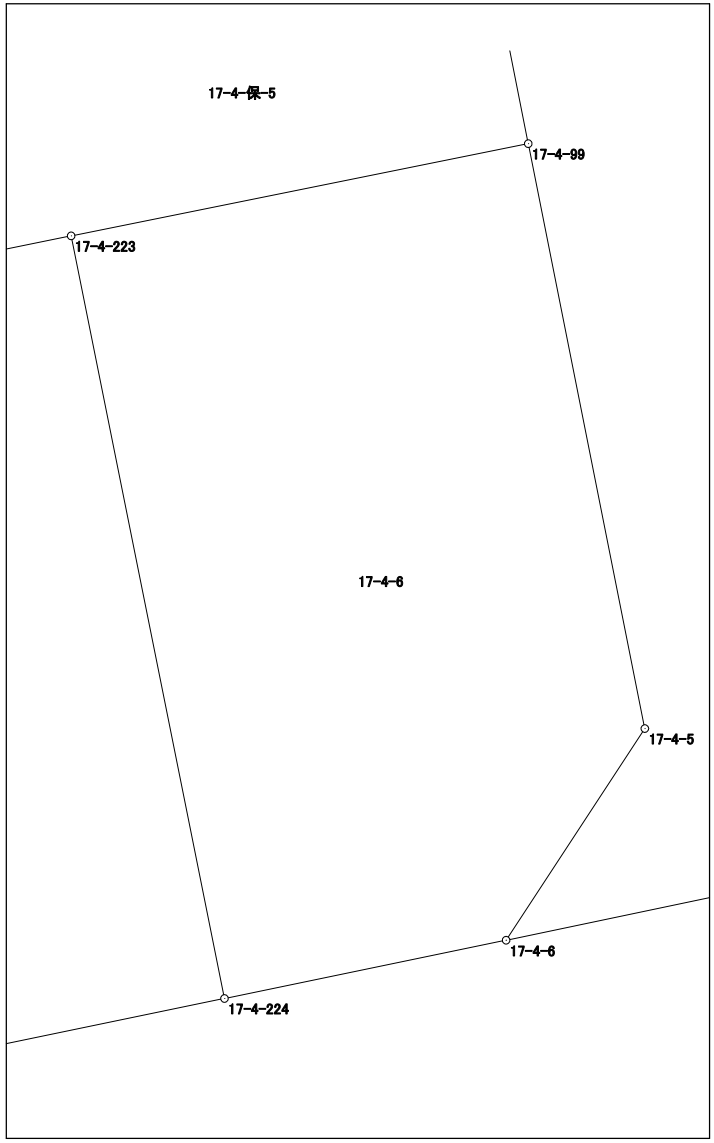

面積計算書（座標法）

世界測地系（測地成果2011）

所　在	地　番	公簿地目	現況地目	地　積	所 有 者
前橋市六供町一丁目	17-4-7			55.05　㎡	

点　名	X 座標	Y 座標	辺　長	方 向 角	測　角	DX	倍 積（Y×DX）
17-4-205	41659.769	-68463.745	5.908	78-12-04	89-44-07	-7.921	542301.324145
17-4-100	41660.977	-68457.962	9.279	348-38-17	90-26-13	10.305	-705459.298410
17-4-107	41670.074	-68459.790	4.641	258-34-00	89-55-43	8.177	-559795.702830
17-4-213	41669.154	-68464.339	1.295	258-35-41	180-01-41	-1.176	80514.062664
17-4-206	41668.898	-68465.608	9.317	168-27-57	89-52-16	-9.385	642549.731080
						倍面積	110.116649
						面　積	55.0583245

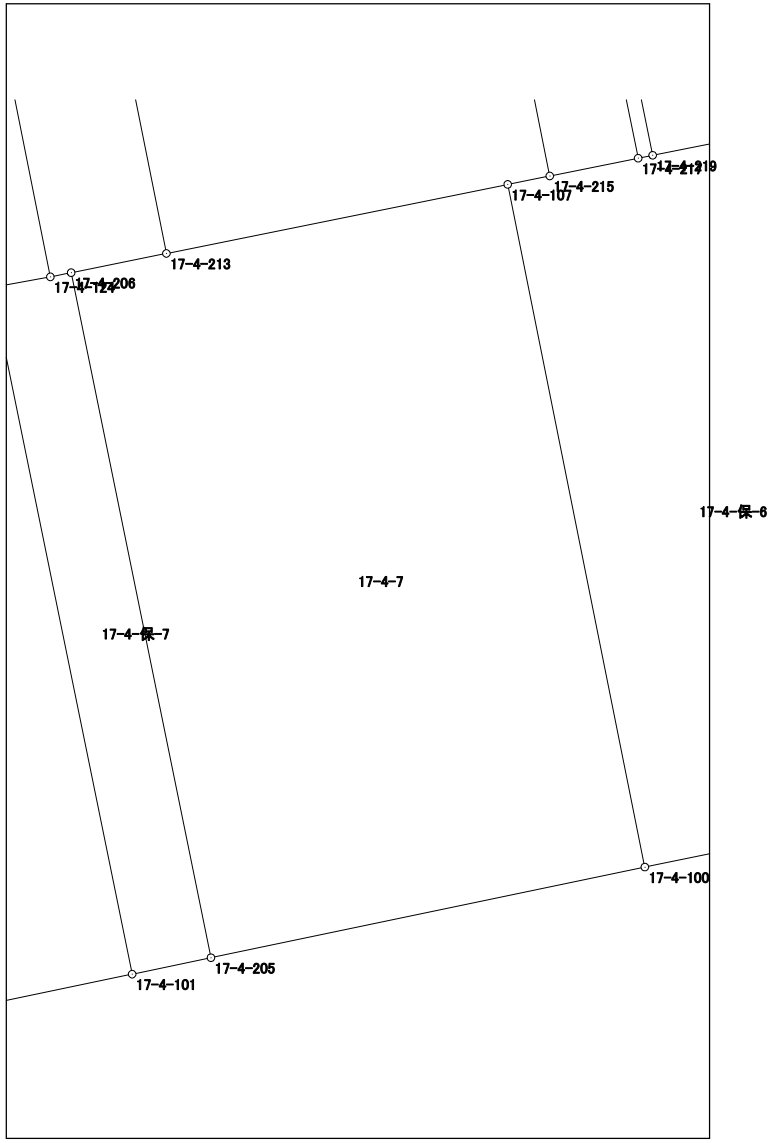

面積計算書（座標法）

世界測地系（測地成果2011）

所　在	地　番	公簿地目	現況地目	地　積	所 有 者
前橋市六供町一丁目	17-4-8			73.22　㎡	

点　名	X 座標	Y 座標	辺　長	方 向 角	測　角	DX	倍 積（Y×DX）
17-4-203	41668.271	-68468.760	8.054	258-38-08	90-09-39	7.569	-518240.044440
17-4-102	41666.684	-68476.656	7.281	168-30-18	89-52-10	-8.722	597253.393632
17-4-8	41659.549	-68475.205	2.998	123-04-31	134-34-13	-8.771	600596.023055
17-4-7	41657.913	-68472.693	5.923	78-17-30	135-12-59	-0.434	29717.148762
17-4-204	41659.115	-68466.893	9.344	348-28-29	90-10-59	10.358	-709180.077694
						倍面積	146.443315
						面　積	73.2216575

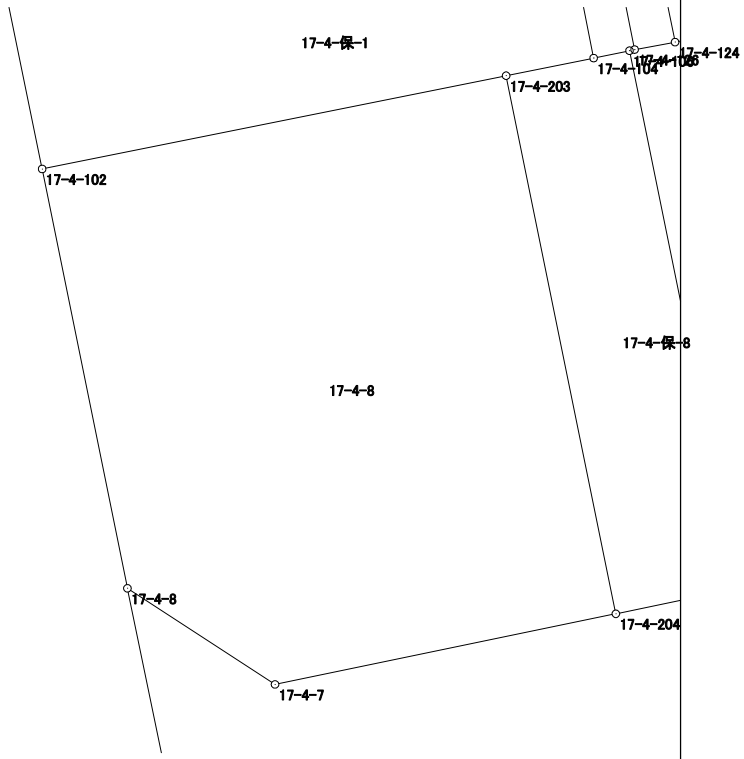

面積計算書（座標法）

世界測地系（測地成果2011）

所　在	地　番	公簿地目	現況地目	地　積	所 有 者
前橋市六供町一丁目	17-4-9			56.75　㎡	

点　名	X 座標	Y 座標	辺　長	方 向 角	測　角	DX	倍 積（Y×DX）
17-4-219	41670.462	-68457.858	1.374	78-39-56	90-00-23	-9.717	665205.006186
17-4-208	41670.732	-68456.511	4.200	78-39-29	179-59-33	1.096	-75028.336056
17-4-109	41671.558	-68452.393	2.930	348-37-16	89-57-47	3.698	-253136.949314
17-4-210	41674.430	-68452.971	7.261	348-37-02	179-59-46	9.990	-683845.180290
17-4-98	41681.548	-68454.404	5.567	258-36-48	89-59-46	6.019	-412027.057676
17-4-220	41680.449	-68459.861	10.186	168-39-33	90-02-45	-11.086	758946.019046
						倍面積	113.501896
						面　積	56.7509480

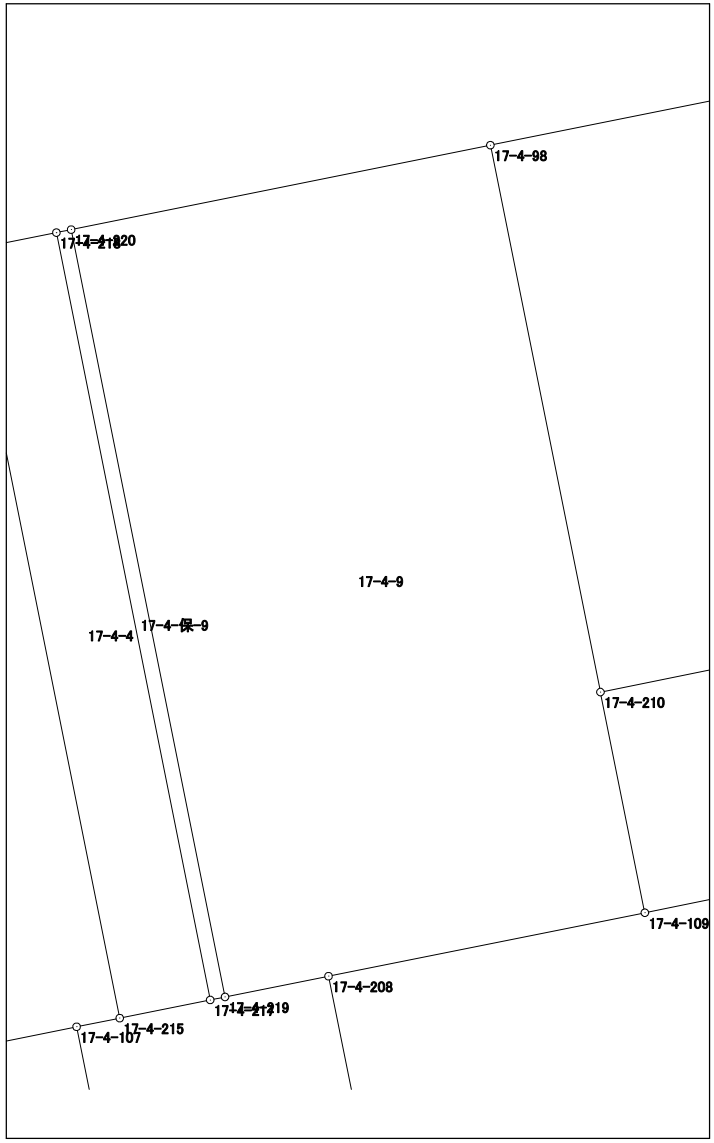

面積計算書（座標法）

世界測地系（測地成果2011）

所　在	地　番	公簿地目	現況地目	地　積	所 有 者
前橋市六供町一丁目	17-4-10			53.91　㎡	

点　名	X 座標	Y 座標	辺　長	方 向 角	測　角	DX	倍 積（Y×DX）
17-4-223	41671.881	-68450.792	1.633	258-35-37	89-57-48	8.723	-597096.258616
17-4-109	41671.558	-68452.393	4.200	258-39-29	180-03-52	-1.149	78651.799557
17-4-208	41670.732	-68456.511	9.260	168-37-59	89-58-30	-9.904	677993.284944
17-4-207	41661.654	-68454.686	5.834	78-19-13	89-41-14	-7.897	540586.655342
17-4-224	41662.835	-68448.973	9.227	348-37-49	90-18-36	10.227	-700027.646871
						倍面積	107.834356
						面　積	53.9171780

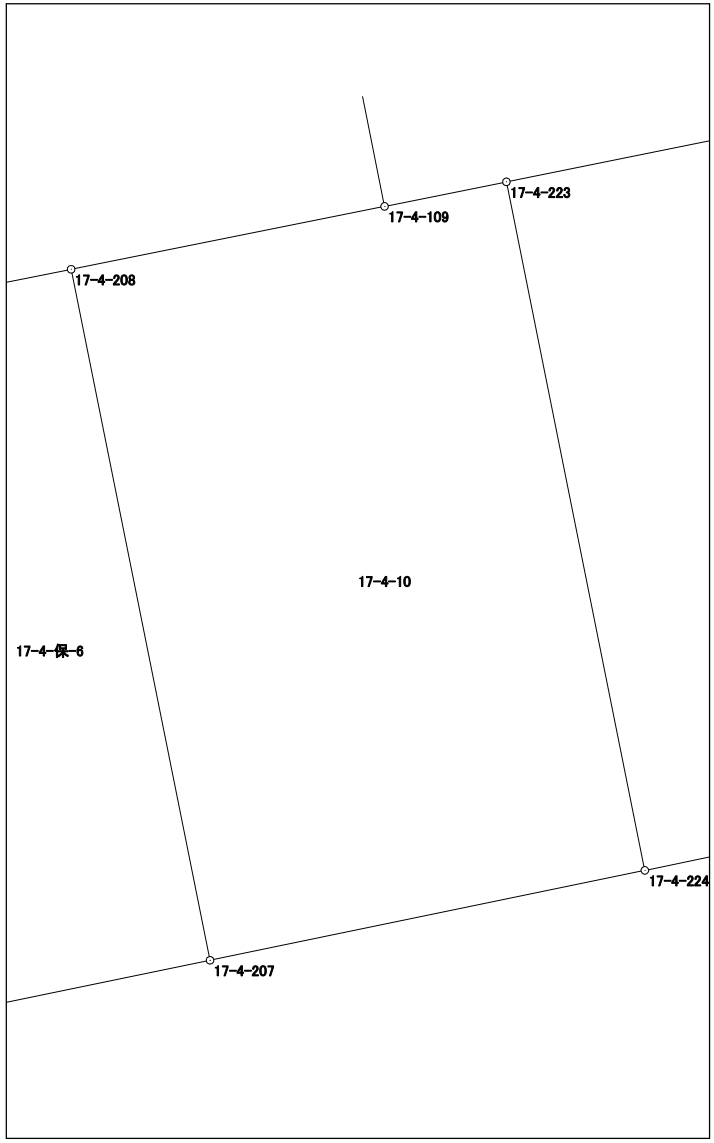

面積計算書（座標法）

世界測地系（測地成果2011）

所　在	地　番	公簿地目	現況地目	地　積	所 有 者
前橋市六供町一丁目	17-4-保-1			27.00　㎡	

点　名	X 座標	Y 座標	辺　長	方 向 角	測　角	DX	倍 積（Y×DX）
17-4-104	41668.570	-68467.271	2.819	348-42-22	90-03-38	3.063	-209715.251073
17-4-221	41671.334	-68467.823	9.587	258-38-31	89-56-09	0.876	-59977.812948
17-4-222	41669.446	-68477.222	2.819	168-25-09	89-46-38	-4.650	318419.082300
17-4-102	41666.684	-68476.656	8.054	78-38-08	90-12-59	-1.175	80460.070800
17-4-203	41668.271	-68468.760	1.519	78-38-44	180-00-36	1.886	-129132.081360
						倍面積	54.007719
						面　積	27.0038595

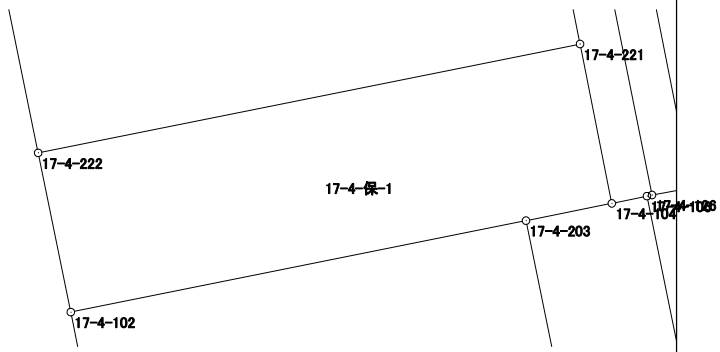

面積計算書（座標法）

世界測地系（測地成果2011）

所　在	地　番	公簿地目	現況地目	地　積	所 有 者
前橋市六供町一丁目	17-4-保-2			7.20　㎡	

点　名	X 座標	Y 座標	辺　長	方 向 角	測　角	DX	倍 積（Y×DX）
17-4-104	41668.570	-68467.271	0.623	78-19-45	89-37-23	-2.638	180616.660898
17-4-106	41668.696	-68466.661	0.089	77-40-50	179-21-05	0.145	-9927.665845
17-4-126	41668.715	-68466.574	10.178	348-39-41	90-58-51	9.998	-684528.806852
17-4-127	41678.694	-68468.575	0.703	258-40-27	90-00-46	9.841	-673799.246575
17-4-201	41678.556	-68469.264	7.364	168-42-58	90-02-31	-7.360	503933.783040
17-4-221	41671.334	-68467.823	2.819	168-42-22	179-59-24	-9.986	683719.680478
						倍面積	14.405144
						面　積	7.2025720

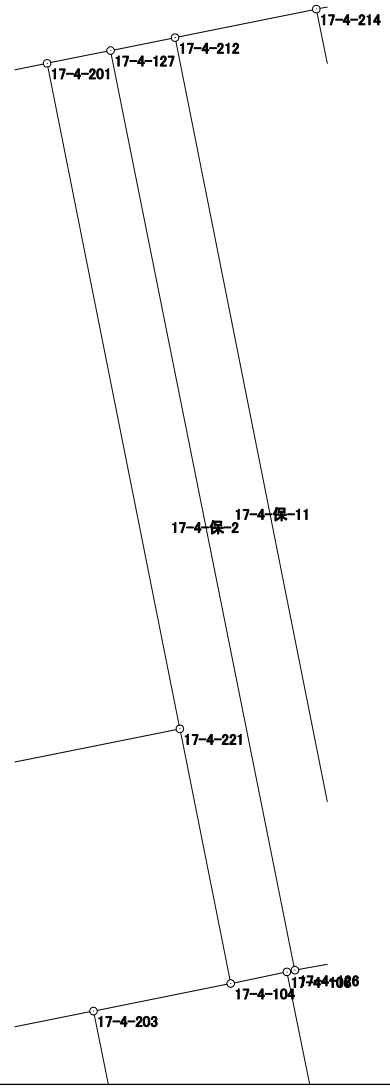

面積計算書（座標法）

世界測地系（測地成果2011）

所　在	地　番	公簿地目	現況地目	地　積	所 有 者
前橋市六供町一丁目	17-4-保-5			21.00　㎡	

点　名	X 座標	Y 座標	辺　長	方 向 角	測　角	DX	倍 積（Y×DX）
17-4-109	41671.558	-68452.393	1.633	78-35-37	89-58-21	-2.549	174485.149757
17-4-223	41671.881	-68450.792	5.532	78-35-41	180-00-04	1.417	-96994.772264
17-4-99	41672.975	-68445.369	2.929	348-46-42	90-11-01	3.967	-271522.778823
17-4-209	41675.848	-68445.939	7.174	258-35-57	89-49-15	1.455	-99588.841245
17-4-210	41674.430	-68452.971	2.930	168-37-16	90-01-19	-4.290	293663.245590
						倍面積	42.003015
						面　積	21.0015075

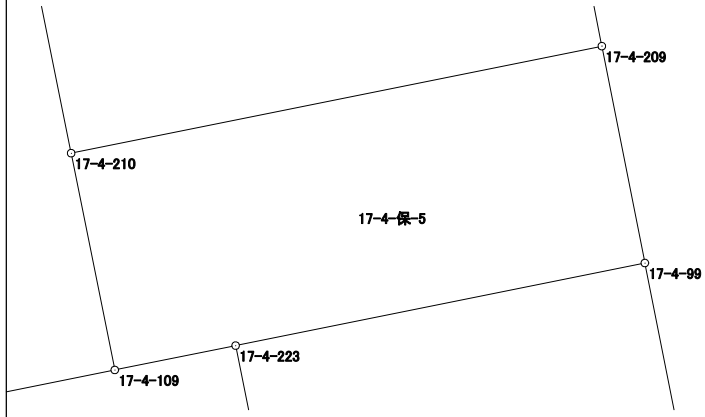

面積計算書（座標法）

世界測地系（測地成果2011）

所　在	地　番	公簿地目	現況地目	地　積	所 有 者
前橋市六供町一丁目	17-4-保-6			31.00　㎡	

点　名	X 座標	Y 座標	辺　長	方 向 角	測　角	DX	倍 積（Y×DX）
17-4-100	41660.977	-68457.962	3.345	78-19-26	89-41-09	-8.420	576416.040040
17-4-207	41661.654	-68454.686	9.260	348-37-59	90-18-33	9.755	-667775.461930
17-4-208	41670.732	-68456.511	1.374	258-39-56	90-01-57	8.808	-602964.948888
17-4-219	41670.462	-68457.858	0.197	258-34-33	179-54-37	-0.309	21153.478122
17-4-217	41670.423	-68458.051	1.202	258-37-29	180-02-56	-0.276	18894.422076
17-4-215	41670.186	-68459.229	0.572	258-42-35	180-05-06	-0.349	23892.270921
17-4-107	41670.074	-68459.790	9.279	168-38-17	89-55-42	-9.209	630446.206110
						倍面積	62.006451
						面　積	31.0032255

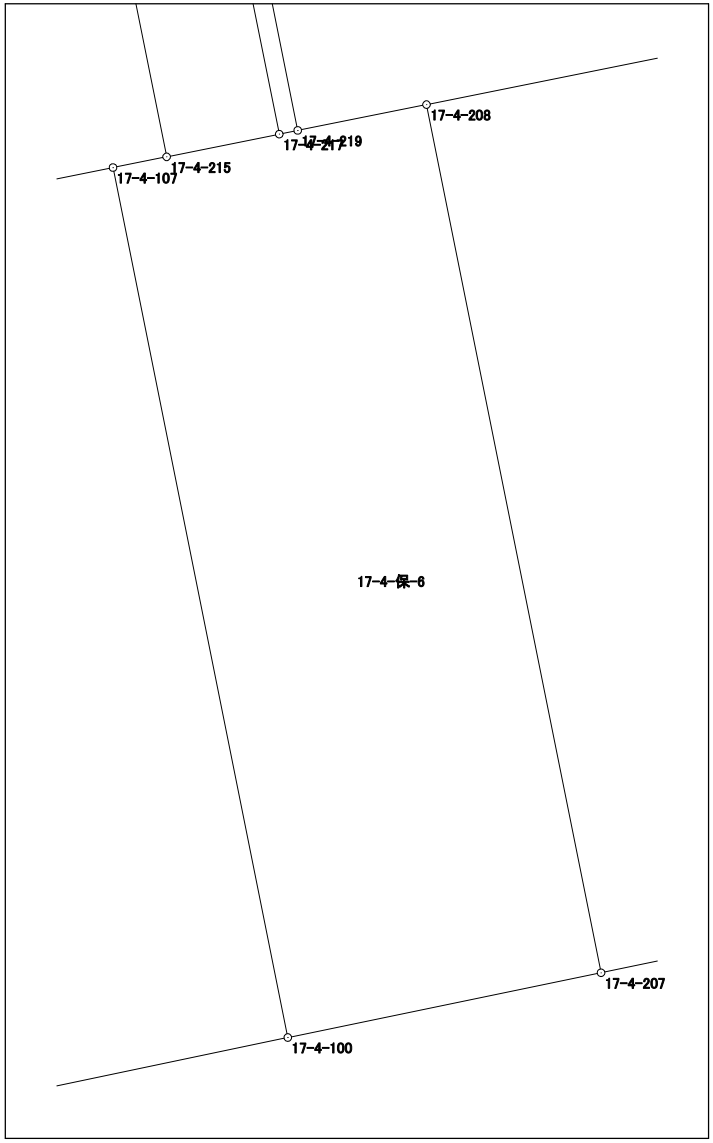

面積計算書（座標法）

世界測地系（測地成果2011）

所　在	地　番	公簿地目	現況地目	地　積	所 有 者
前橋市六供町一丁目	17-4-保-7			10.00　㎡	

点　名	X 座標	Y 座標	辺　長	方 向 角	測　角	DX	倍 積（Y×DX）
17-4-101	41659.550	-68464.795	1.073	78-13-07	89-45-00	-8.927	611185.224965
17-4-205	41659.769	-68463.745	9.317	348-27-57	90-14-50	9.348	-639999.088260
17-4-206	41668.898	-68465.608	0.283	258-34-15	90-06-18	9.073	-621188.461384
17-4-124	41668.842	-68465.885	0.701	259-33-22	180-59-07	-0.183	12529.256955
17-4-126	41668.715	-68466.574	0.089	257-40-50	178-07-28	-0.146	9996.119804
17-4-106	41668.696	-68466.661	9.334	168-28-07	90-47-17	-9.165	627496.948065
						倍面積	20.000145
						面　積	10.0000725

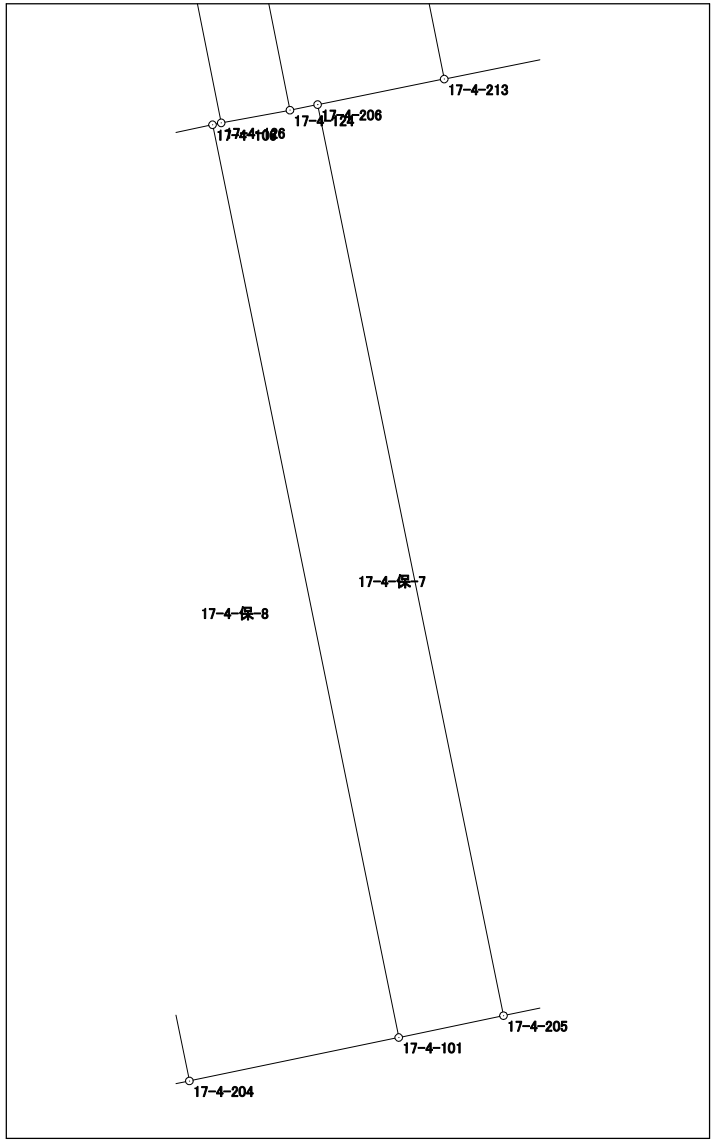

面積計算書（座標法）

世界測地系（測地成果2011）

所　在	地　番	公簿地目	現況地目	地　積	所 有 者
前橋市六供町一丁目	17-4-保-8			20.00　㎡	

点　名	X 座標	Y 座標	辺　長	方 向 角	測　角	DX	倍 積（Y×DX）
17-4-106	41668.696	-68466.661	0.623	258-19-45	89-51-38	9.020	-617569.282220
17-4-104	41668.570	-68467.271	1.519	258-38-44	180-18-59	-0.425	29098.590175
17-4-203	41668.271	-68468.760	9.344	168-28-29	89-49-45	-9.455	647372.125800
17-4-204	41659.115	-68466.893	2.143	78-17-11	89-48-42	-8.721	597099.773853
17-4-101	41659.550	-68464.795	9.334	348-28-07	90-10-56	9.581	-655961.200895
						倍面積	40.006713
						面　積	20.0033565

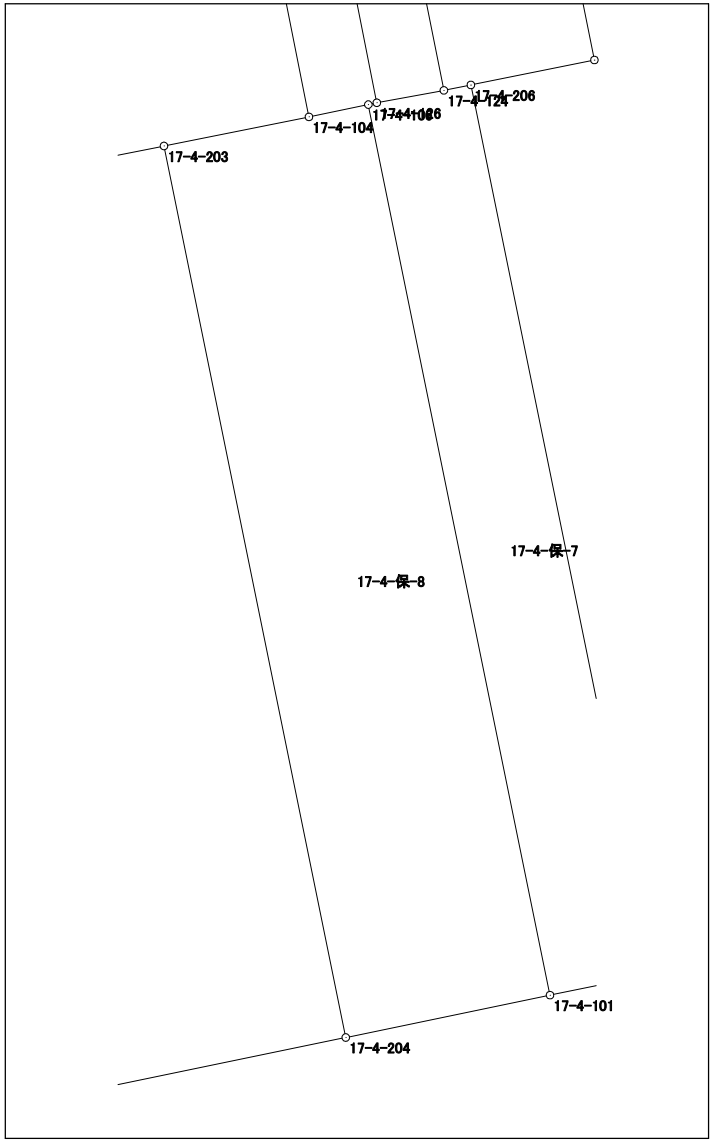

面積計算書（座標法）

世界測地系（測地成果2011）

所　在	地　番	公簿地目	現況地目	地　積	所 有 者
前橋市六供町一丁目	17-4-保-9			2.00　㎡	

点　名	X 座標	Y 座標	辺　長	方 向 角	測　角	DX	倍 積（Y×DX）
17-4-217	41670.423	-68458.051	0.197	78-34-33	89-54-40	-9.948	681020.691348
17-4-219	41670.462	-68457.858	10.186	348-39-33	90-05-00	10.026	-686358.484308
17-4-220	41680.449	-68459.861	0.196	258-31-05	89-51-32	9.948	-681038.697228
17-4-218	41680.410	-68460.053	10.186	168-39-53	90-08-48	-10.026	686380.491378
						倍面積	4.001190
						面　積	2.0005950

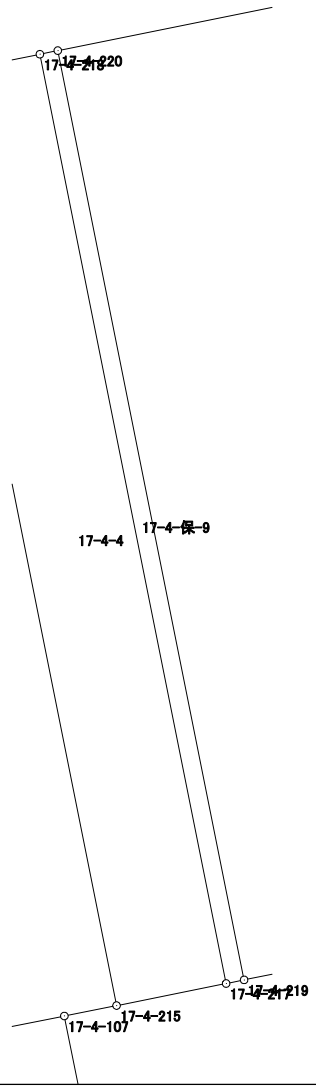

面積計算書（座標法）

世界測地系（測地成果2011）

所　在	地　番	公簿地目	現況地目	地　積	所 有 者
前橋市六供町一丁目	17-4-保-10			16.00　㎡	

点　名	X 座標	Y 座標	辺　長	方 向 角	測　角	DX	倍 積（Y×DX）
17-4-124	41668.842	-68465.885	0.283	78-34-15	89-50-00	-9.937	680345.499245
17-4-206	41668.898	-68465.608	1.295	78-35-41	180-01-26	0.312	-21361.269696
17-4-213	41669.154	-68464.339	10.189	348-39-45	90-04-04	10.246	-701485.617394
17-4-214	41679.144	-68466.342	1.564	258-36-14	89-56-29	9.681	-662822.656902
17-4-212	41678.835	-68467.875	10.189	168-44-15	90-08-01	-10.302	705356.048250
						倍面積	32.003503
						面　積	16.0017515

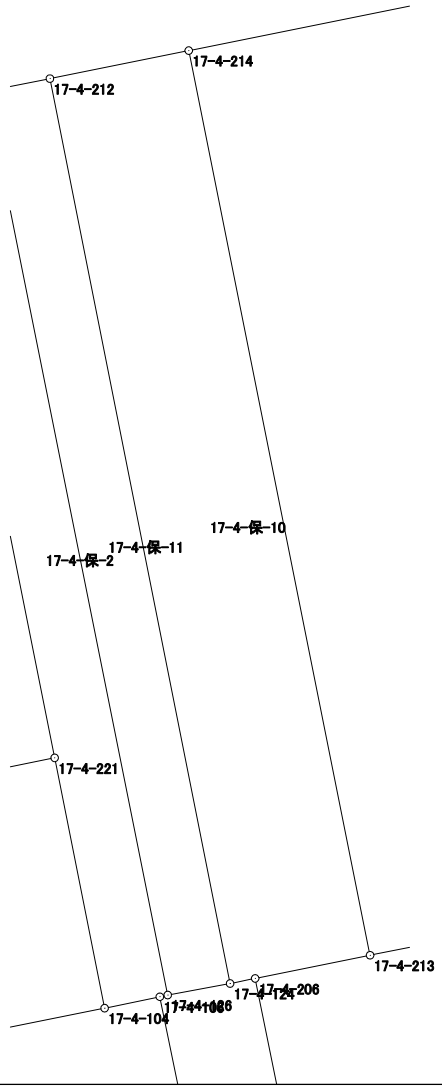

面積計算書（座標法）

世界測地系（測地成果2011）

所　在	地　番	公簿地目	現況地目	地　積	所 有 者
前橋市六供町一丁目	17-4-保-11			7.20　㎡	
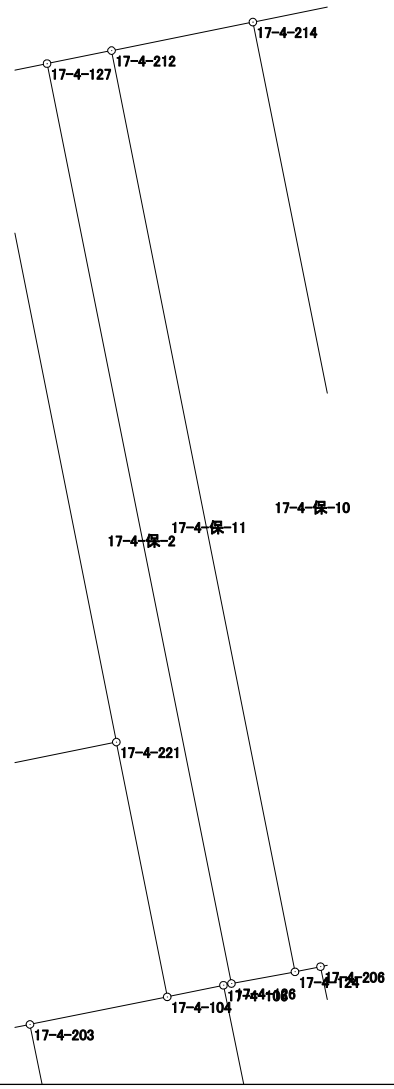
点　名	X 座標	Y 座標	辺　長	方 向 角	測　角	DX	倍 積（Y×DX）
17-4-124	41668.842	-68465.885	10.189	348-44-15	89-10-53	10.120	-692874.756200
17-4-212	41678.835	-68467.875	0.714	258-36-41	89-52-26	9.852	-674545.504500
17-4-127	41678.694	-68468.575	10.178	168-39-41	90-03-00	-10.120	692901.979000
17-4-126	41668.715	-68466.574	0.701	79-33-22	90-53-41	-9.852	674532.687048
					倍面積		14.405348
					面　積		7.2026740