185街区　画地出来形確認図　(1389.76m²)

S=1/500

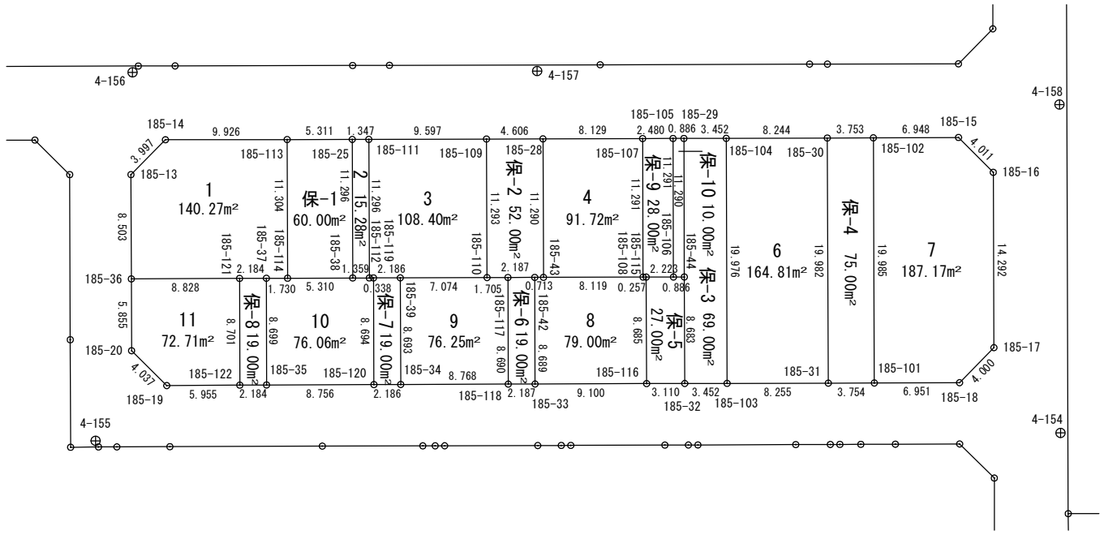

面積計算書（座標法）

世界測地系（測地成果2011）

所　在	地　番	公簿地目	現況地目	地　積	所 有 者
前橋市六供町三丁目	185-1			140.27　㎡	

点　名	X 座標	Y 座標	辺　長	方 向 角	測　角	DX	倍 積（Y×DX）
185-113	41034.813	-68091.440	9.926	269-54-07	90-04-27	11.287	-768548.083280
185-14	41034.796	-68101.366	3.997	224-42-22	134-48-15	-2.858	194633.704028
185-13	41031.955	-68104.178	8.503	179-47-52	135-05-30	-11.344	772573.795232
185-36	41023.452	-68104.148	8.828	89-44-02	89-56-10	-8.462	576297.300376
185-121	41023.493	-68095.320	2.184	89-42-41	179-58-39	0.052	-3540.956640
185-37	41023.504	-68093.136	1.730	89-50-04	180-07-23	0.016	-1089.490176
185-114	41023.509	-68091.406	11.304	359-49-40	89-59-36	11.309	-770045.710454
						倍面積	280.559086
						面　積	140.2795430

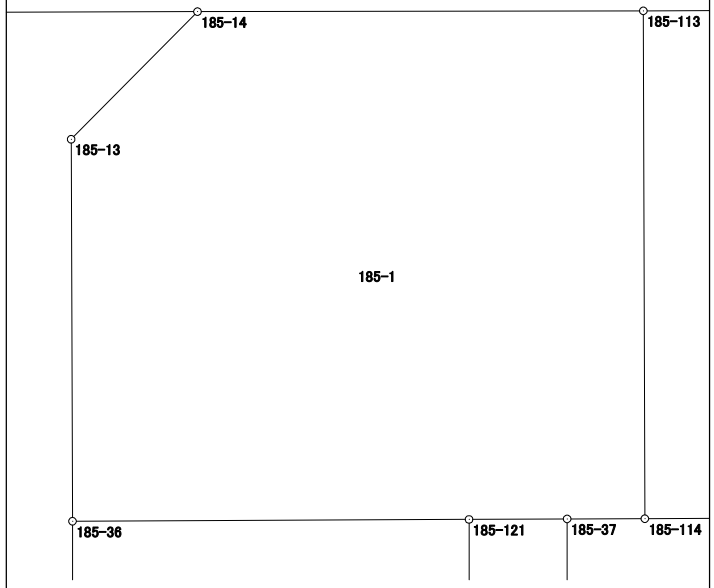

面積計算書（座標法）

世界測地系（測地成果2011）

所　在	地　番	公簿地目	現況地目	地　積	所 有 者
前橋市六供町三丁目	185-2			15.28　㎡	

点　名	X 座標	Y 座標	辺　長	方 向 角	測　角	DX	倍 積（Y×DX）
185-112	41023.530	-68084.737	11.296	359-46-18	89-56-25	11.300	-769357.528100
185-111	41034.826	-68084.782	1.347	269-49-47	90-03-29	11.292	-768813.358344
185-25	41034.822	-68086.129	11.296	179-49-57	90-00-10	-11.300	769373.257700
185-38	41023.526	-68086.096	1.359	89-49-53	89-59-56	-11.292	768828.196032
						倍面積	30.567288
						面　積	15.2836440

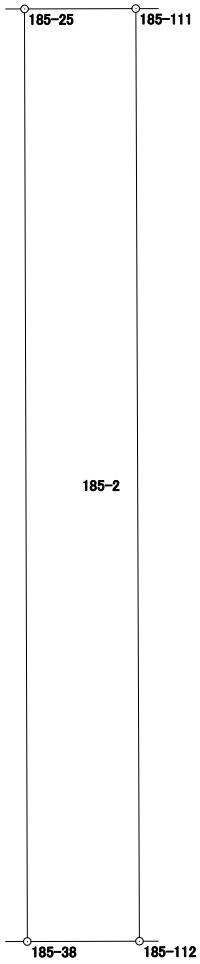

面積計算書（座標法）

世界測地系（測地成果2011）

所　在	地　番	公簿地目	現況地目	地　積	所 有 者
前橋市六供町三丁目	185-3			108.40　㎡	

点　名	X 座標	Y 座標	辺　長	方 向 角	測　角	DX	倍 積（Y×DX）
185-112	41023.530	-68084.737	0.338	89-49-50	90-03-32	-11.295	769017.104415
185-119	41023.531	-68084.399	2.186	89-49-00	179-59-10	0.008	-544.675192
185-39	41023.538	-68082.213	7.074	89-48-20	179-59-20	0.031	-2110.548603
185-110	41023.562	-68075.139	11.293	359-46-00	89-57-40	11.317	-770406.348063
185-109	41034.855	-68075.185	9.597	269-49-37	90-03-37	11.264	-766798.883840
185-111	41034.826	-68084.782	11.296	179-46-18	89-56-41	-11.325	771060.156150
						倍面積	216.804867
						面　積	108.4024335

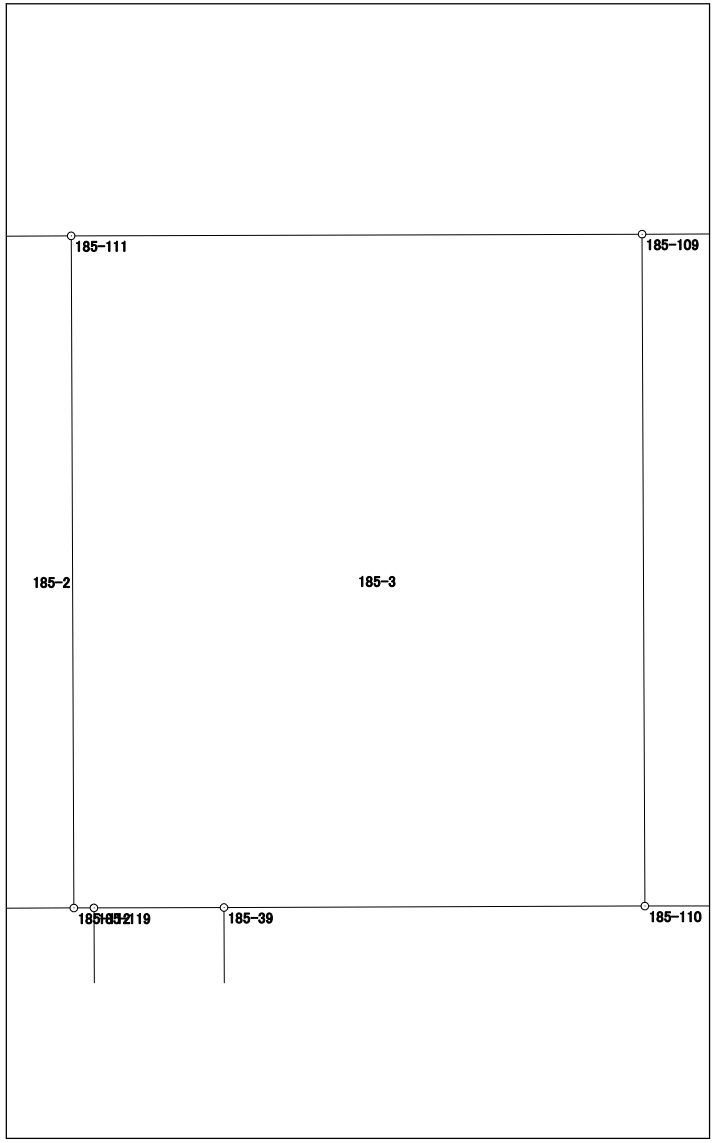

面積計算書（座標法）

世界測地系（測地成果2011）

所　在	地　番	公簿地目	現況地目	地　積	所 有 者
前橋市六供町三丁目	185-4			91.72　㎡	

点　名	X 座標	Y 座標	辺　長	方 向 角	測　角	DX	倍 積（Y×DX）
185-108	41023.600	-68062.415	11.291	359-49-21	89-58-40	11.313	-769990.100895
185-107	41034.891	-68062.450	8.129	269-50-16	90-00-55	11.268	-766927.686600
185-28	41034.868	-68070.579	11.290	179-46-18	89-56-02	-11.313	770082.460227
185-43	41023.578	-68070.534	8.119	89-50-41	90-04-23	-11.268	767018.777112
						倍面積	183.449844
						面　積	91.7249220



面積計算書（座標法）

世界測地系（測地成果2011）

所　在	地　番	公簿地目	現況地目	地　積	所 有 者
前橋市六供町三丁目	185-6			164.81　㎡	

点　名	X 座標	Y 座標	辺　長	方 向 角	測　角	DX	倍 積（Y×DX）
185-104	41034.911	-68055.632	19.976	179-47-47	89-58-12	-20.001	1361180.695632
185-103	41014.935	-68055.561	8.255	89-52-05	90-04-18	-19.957	1358184.830877
185-31	41014.954	-68047.306	19.982	359-45-54	89-53-49	20.001	-1361014.167306
185-30	41034.936	-68047.388	8.244	269-49-35	90-03-41	19.957	-1358021.722316
						倍面積	329.636887
						面　積	164.8184435



面積計算書（座標法）

世界測地系（測地成果2011）

所　在	地　番	公簿地目	現況地目	地　積	所 有 者
前橋市六供町三丁目	185-7			187.17　㎡	

点　名	X 座標	Y 座標	辺　長	方 向 角	測　角	DX	倍 積（Y×DX）
185-102	41034.952	-68043.635	19.985	179-45-43	90-00-04	-20.014	1361825.310890
185-101	41014.967	-68043.552	6.951	89-47-38	90-01-55	-19.960	1358149.297920
185-18	41014.992	-68036.601	4.000	44-26-35	134-38-57	2.881	-196013.447481
185-17	41017.848	-68033.800	14.292	359-46-32	135-19-57	17.148	-1166643.602400
185-16	41032.140	-68033.856	4.011	315-06-04	135-19-32	17.133	-1165624.054848
185-15	41034.981	-68036.687	6.948	269-45-39	134-39-35	2.812	-191319.163844
						倍面積	374.340237
						面　積	187.1701185

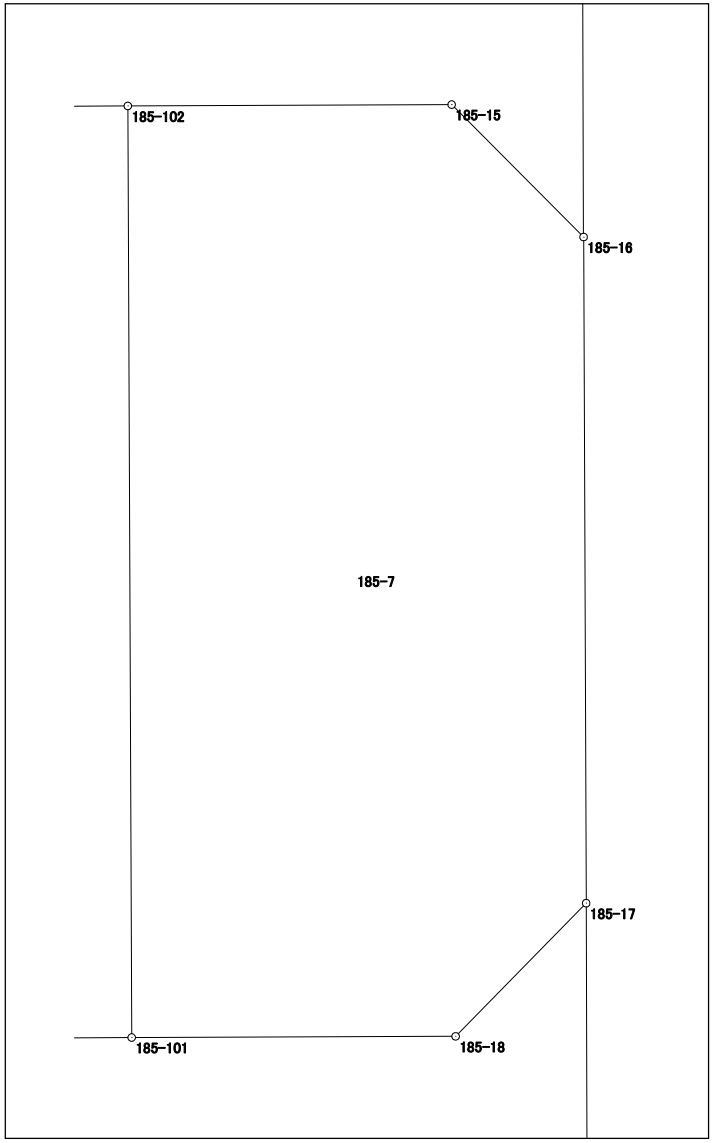

面積計算書（座標法）

世界測地系（測地成果2011）

所　在	地　番	公簿地目	現況地目	地　積	所 有 者
前橋市六供町三丁目	185-8			79.00　㎡	

点　名	X 座標	Y 座標	辺　長	方 向 角	測　角	DX	倍 積（Y×DX）
185-116	41014.916	-68062.123	8.685	359-46-09	89-57-29	8.715	-593161.401945
185-115	41023.601	-68062.158	0.257	269-46-37	90-00-28	8.684	-591051.780072
185-108	41023.600	-68062.415	8.119	269-50-41	180-04-04	-0.023	1565.435545
185-43	41023.578	-68070.534	0.713	269-45-32	179-54-51	-0.025	1701.763350
185-42	41023.575	-68071.247	8.689	179-50-30	90-04-58	-8.692	591675.278924
185-33	41014.886	-68071.223	9.100	89-48-40	89-58-10	-8.659	589428.719957
						倍面積	158.015759
						面　積	79.0078795

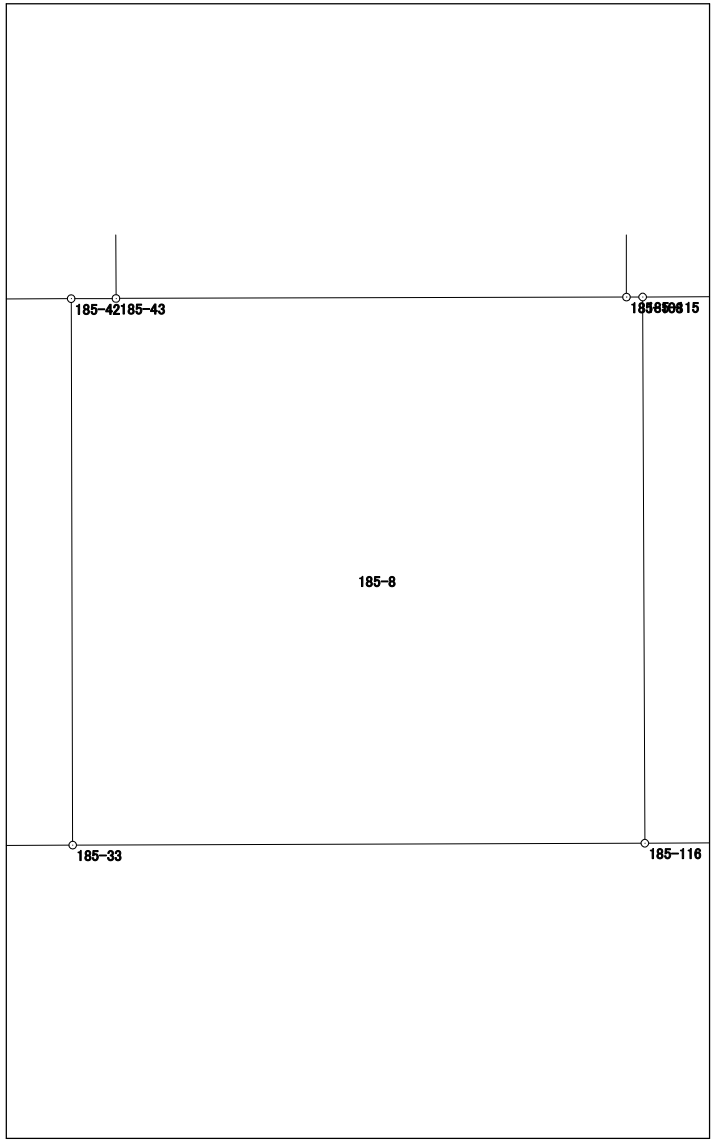

面積計算書（座標法）

世界測地系（測地成果2011）

所　在	地　番	公簿地目	現況地目	地　積	所 有 者
前橋市六供町三丁目	185-9			76.25　㎡	

点　名	X 座標	Y 座標	辺　長	方 向 角	測　角	DX	倍 積（Y×DX）
185-118	41014.878	-68073.410	8.690	359-50-30	90-03-26	8.723	-593804.355430
185-117	41023.568	-68073.434	1.705	269-47-54	89-57-24	8.684	-591149.700856
185-110	41023.562	-68075.139	7.074	269-48-20	180-00-26	-0.030	2042.254170
185-39	41023.538	-68082.213	8.693	179-46-10	89-57-50	-8.717	593472.650721
185-34	41014.845	-68082.178	8.768	89-47-04	90-00-54	-8.660	589591.661480
						倍面積	152.510085
						面　積	76.2550425

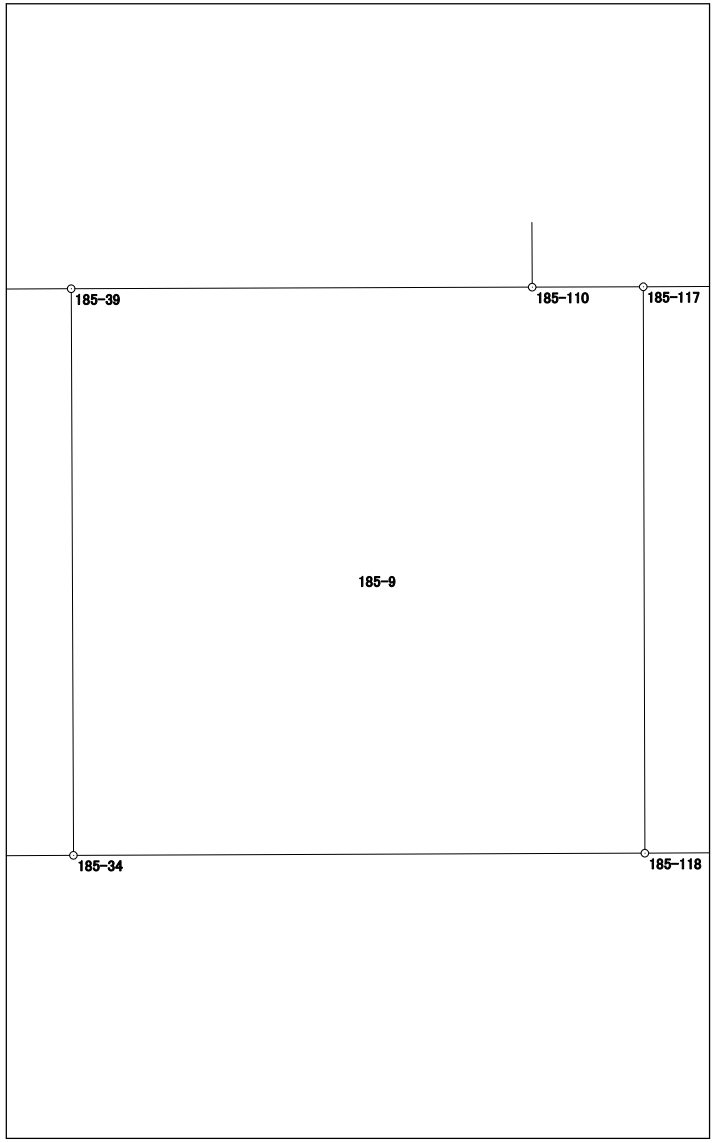

面積計算書（座標法）

世界測地系（測地成果2011）

所　在	地　番	公簿地目	現況地目	地　積	所 有 者
前橋市六供町三丁目	185-10			76.06　㎡	

点　名	X 座標	Y 座標	辺　長	方 向 角	測　角	DX	倍 積（Y×DX）
185-120	41014.837	-68084.364	8.694	359-46-10	89-58-44	8.726	-594104.160264
185-119	41023.531	-68084.399	0.338	269-49-50	90-03-40	8.693	-591857.680507
185-112	41023.530	-68084.737	1.359	269-49-53	180-00-03	-0.005	340.423685
185-38	41023.526	-68086.096	5.310	269-49-00	179-59-07	-0.021	1429.808016
185-114	41023.509	-68091.406	1.730	269-50-04	180-01-04	-0.022	1498.010932
185-37	41023.504	-68093.136	8.699	179-53-41	90-03-37	-8.704	592682.655744
185-35	41014.805	-68093.120	8.756	89-47-26	89-53-45	-8.667	590163.071040
						倍面積	152.128646
						面　積	76.0643230

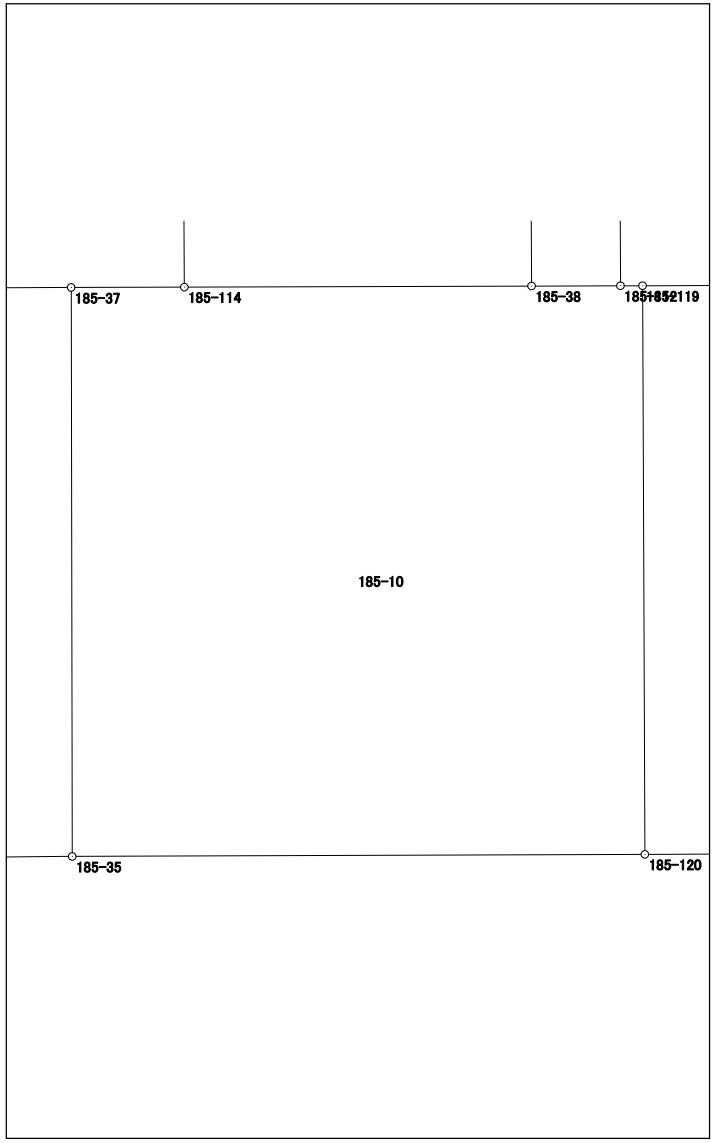

面積計算書（座標法）

世界測地系（測地成果2011）

所　在	地　番	公簿地目	現況地目	地　積	所 有 者
前橋市六供町三丁目	185-11			72.71　㎡	

点　名	X 座標	Y 座標	辺　長	方 向 角	測　角	DX	倍 積（Y×DX）
185-122	41014.792	-68095.304	8.701	359-53-41	90-14-28	8.737	-594948.671048
185-121	41023.493	-68095.320	8.828	269-44-02	89-50-21	8.660	-589705.471200
185-36	41023.452	-68104.148	5.855	179-47-40	90-03-38	-5.896	401542.056608
185-20	41017.597	-68104.127	4.037	134-43-45	134-56-05	-8.696	592233.488392
185-19	41014.756	-68101.259	5.955	89-39-13	134-55-28	-2.805	191024.031495
						倍面積	145.434247
						面　積	72.7171235

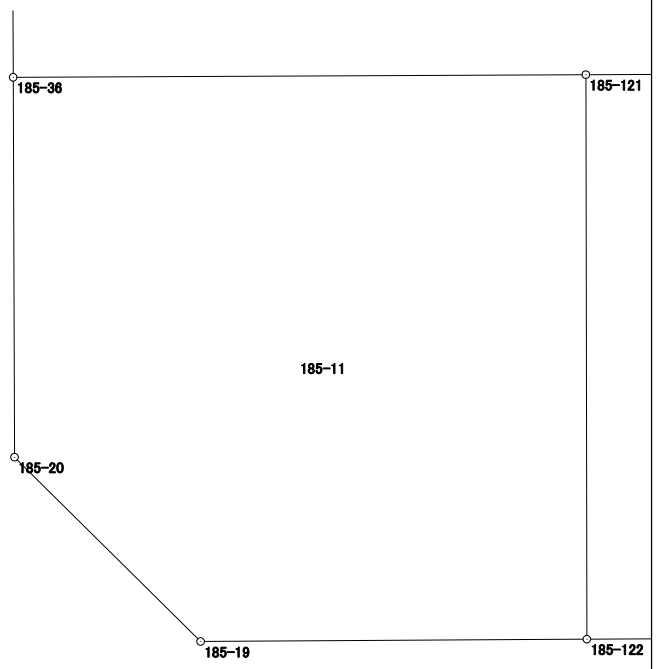

面積計算書（座標法）

世界測地系（測地成果2011）

所　在	地　番	公簿地目	現況地目	地　積	所 有 者
前橋市六供町三丁目	185-保-1			60.00　㎡	

点　名	X 座標	Y 座標	辺　長	方 向 角	測　角	DX	倍 積（Y×DX）
185-113	41034.813	-68091.440	11.304	179-49-40	89-55-30	-11.313	770318.460720
185-114	41023.509	-68091.406	5.310	89-49-00	89-59-20	-11.287	768547.699522
185-38	41023.526	-68086.096	11.296	359-49-57	90-00-57	11.313	-770258.004048
185-25	41034.822	-68086.129	5.311	269-54-10	90-04-13	11.287	-768488.138023
						倍面積	120.018171
						面　積	60.0090855



面積計算書（座標法）

世界測地系（測地成果2011）

所　在	地　番	公簿地目	現況地目	地　積	所 有 者
前橋市六供町三丁目	185-保-2			52.00　㎡	

点　名	X 座標	Y 座標	辺　長	方 向 角	測　角	DX	倍 積（Y×DX）
185-110	41023.562	-68075.139	1.705	89-47-54	90-01-54	-11.287	768364.093893
185-117	41023.568	-68073.434	2.187	89-49-00	180-01-06	0.013	-884.954642
185-42	41023.575	-68071.247	0.713	89-45-32	179-56-32	0.010	-680.712470
185-43	41023.578	-68070.534	11.290	359-46-18	90-00-46	11.293	-768720.540462
185-28	41034.868	-68070.579	4.606	269-50-18	90-04-00	11.277	-767631.919383
185-109	41034.855	-68075.185	11.293	179-46-00	89-55-42	-11.306	769658.041610
						倍面積	104.008546
						面　積	52.0042730



面積計算書（座標法）

世界測地系（測地成果2011）

所　在	地　番	公簿地目	現況地目	地　積	所 有 者
前橋市六供町三丁目	185-保-3			69.00　㎡	

点　名	X 座標	Y 座標	辺　長	方 向 角	測　角	DX	倍 積（Y×DX）
185-103	41014.935	-68055.561	19.976	359-47-47	89-55-45	19.984	-1360022.331024
185-104	41034.911	-68055.632	3.452	269-49-03	90-01-16	19.965	-1358730.692880
185-29	41034.900	-68059.084	11.290	179-49-21	90-00-18	-11.301	769135.708284
185-44	41023.610	-68059.049	8.683	179-45-45	179-56-24	-19.973	1359343.385677
185-32	41014.927	-68059.013	3.452	89-52-02	90-06-17	-8.675	590411.937775
						倍面積	138.007832
						面　積	69.0039160

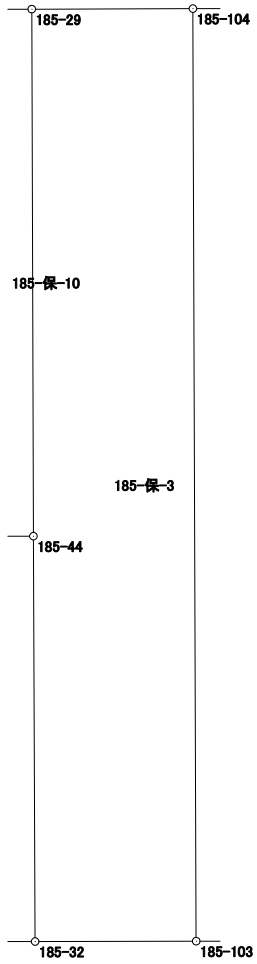

面積計算書（座標法）

世界測地系（測地成果2011）

所　在	地　番	公簿地目	現況地目	地　積	所 有 者
前橋市六供町三丁目	185-保-4			75.00　㎡	

点　名	X 座標	Y 座標	辺　長	方 向 角	測　角	DX	倍 積（Y×DX）
185-101	41014.967	-68043.552	19.985	359-45-43	89-57-37	19.998	-1360734.952896
185-102	41034.952	-68043.635	3.753	269-45-21	89-59-38	19.969	-1358763.347315
185-30	41034.936	-68047.388	19.982	179-45-54	90-00-33	-19.998	1360811.665224
185-31	41014.954	-68047.306	3.754	89-48-06	90-02-12	-19.969	1358836.653514
						倍面積	150.018527
						面　積	75.0092635

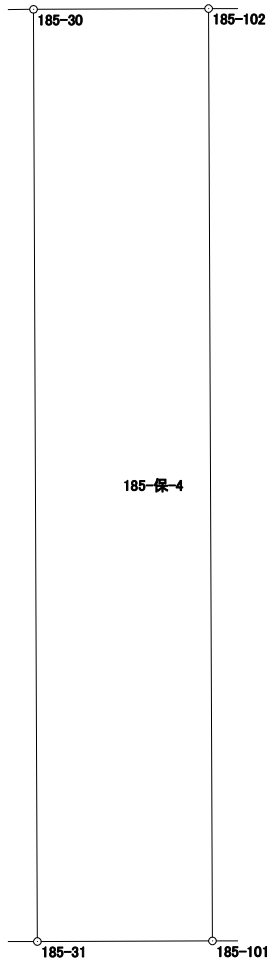

面積計算書（座標法）

世界測地系（測地成果2011）

所　在	地　番	公簿地目	現況地目	地　積	所 有 者
前橋市六供町三丁目	185-保-5			27.00　㎡	

点　名	X 座標	Y 座標	辺　長	方 向 角	測　角	DX	倍 積（Y×DX）
185-115	41023.601	-68062.158	8.685	179-46-09	89-55-26	-8.691	591528.215178
185-116	41014.916	-68062.123	3.110	89-47-50	90-01-41	-8.674	590370.854902
185-32	41014.927	-68059.013	8.683	359-45-45	89-57-55	8.694	-591705.059022
185-44	41023.610	-68059.049	0.886	269-48-22	90-02-37	8.680	-590752.545320
185-106	41023.607	-68059.935	2.223	269-50-43	180-02-21	-0.009	612.539415
						倍面積	54.005153
						面　積	27.0025765



面積計算書（座標法）

世界測地系（測地成果2011）

所　在	地　番	公簿地目	現況地目	地　積	所 有 者
前橋市六供町三丁目	185-保-6			19.00　㎡	

点　名	X 座標	Y 座標	辺　長	方 向 角	測　角	DX	倍 積（Y×DX）
185-117	41023.568	-68073.434	8.690	179-50-30	90-01-30	-8.697	592034.655498
185-118	41014.878	-68073.410	2.187	89-47-25	89-56-55	-8.682	591013.345620
185-33	41014.886	-68071.223	8.689	359-50-30	90-03-05	8.697	-592015.426431
185-42	41023.575	-68071.247	2.187	269-49-00	89-58-30	8.682	-590994.566454
						倍面積	38.008233
						面　積	19.0041165

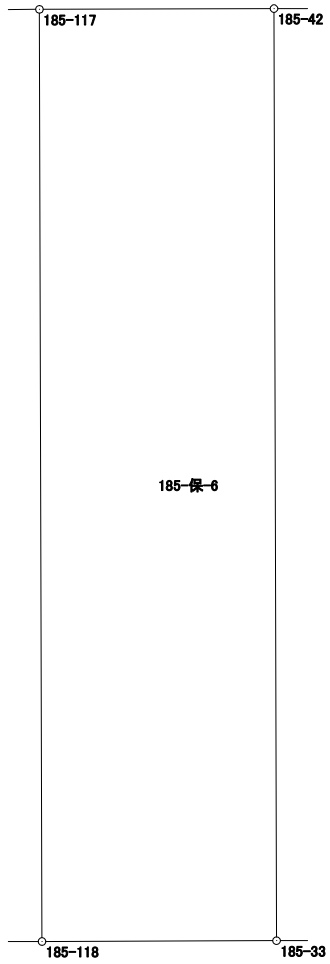

面積計算書（座標法）

世界測地系（測地成果2011）

所　在	地　番	公簿地目	現況地目	地　積	所 有 者
前橋市六供町三丁目	185-保-7			19.00　㎡	

点　名	X 座標	Y 座標	辺　長	方 向 角	測　角	DX	倍 積（Y×DX）
185-119	41023.531	-68084.399	8.694	179-46-10	89-57-10	-8.701	592402.355699
185-120	41014.837	-68084.364	2.186	89-47-25	90-01-15	-8.686	591380.785704
185-34	41014.845	-68082.178	8.693	359-46-10	89-58-45	8.701	-592383.030778
185-39	41023.538	-68082.213	2.186	269-49-00	90-02-50	8.686	-591362.102118
						倍面積	38.008507
						面　積	19.0042535

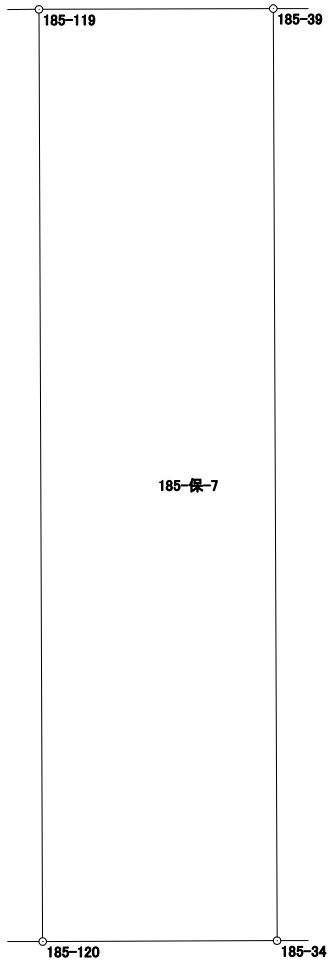

面積計算書（座標法）

世界測地系（測地成果2011）

所　在	地　番	公簿地目	現況地目	地　積	所 有 者
前橋市六供町三丁目	185-保-8			19.00　㎡	

点　名	X 座標	Y 座標	辺　長	方 向 角	測　角	DX	倍 積（Y×DX）
185-121	41023.493	-68095.320	8.701	179-53-41	90-11-00	-8.712	593246.427840
185-122	41014.792	-68095.304	2.184	89-39-32	89-45-51	-8.688	591612.001152
185-35	41014.805	-68093.120	8.699	359-53-41	90-14-09	8.712	-593227.261440
185-37	41023.504	-68093.136	2.184	269-42-41	89-49-00	8.688	-591593.165568
						倍面積	38.001984
						面　積	19.0009920

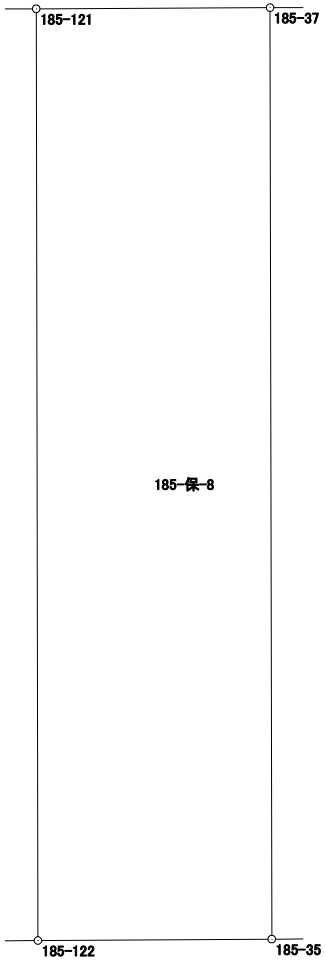

面積計算書（座標法）

世界測地系（測地成果2011）

所　在	地　番	公簿地目	現況地目	地　積	所 有 者
前橋市六供町三丁目	185-保-9			28.00　㎡	

点　名	X 座標	Y 座標	辺　長	方 向 角	測　角	DX	倍 積（Y×DX）
185-108	41023.600	-68062.415	0.257	89-46-37	89-57-16	-11.290	768424.665350
185-115	41023.601	-68062.158	2.223	89-50-43	180-04-06	0.007	-476.435106
185-106	41023.607	-68059.935	11.291	359-49-21	89-58-38	11.297	-768873.085695
185-105	41034.898	-68059.970	2.480	269-50-18	90-00-57	11.284	-767988.701480
185-107	41034.891	-68062.450	11.291	179-49-21	89-59-03	-11.298	768969.560100
						倍面積	56.003169
						面　積	28.0015845

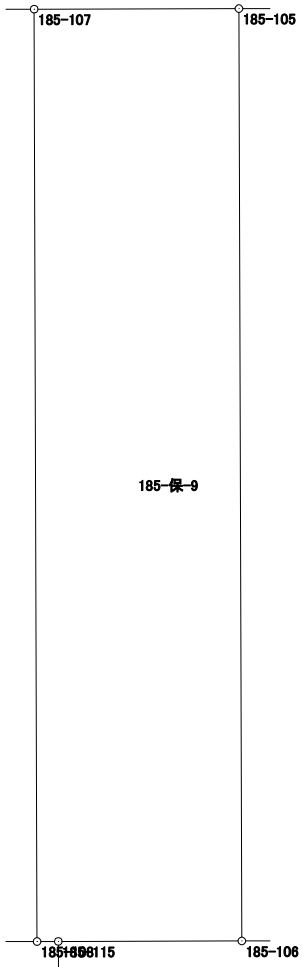

面積計算書（座標法）

世界測地系（測地成果2011）

所　在	地　番	公簿地目	現況地目	地　積	所 有 者
前橋市六供町三丁目	185-保-10			10.00　㎡	
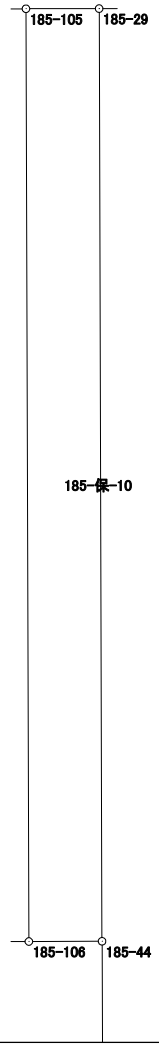
点　名	X 座標	Y 座標	辺　長	方 向 角	測　角	DX	倍 積（Y×DX）
185-105	41034.898	-68059.970	11.291	179-49-21	89-57-07	-11.293	768601.241210
185-106	41023.607	-68059.935	0.886	89-48-22	89-59-01	-11.288	768260.546280
185-44	41023.610	-68059.049	11.290	359-49-21	90-00-59	11.293	-768590.840357
185-29	41034.900	-68059.084	0.886	269-52-14	90-02-53	11.288	-768250.940192
						倍面積	20.006941
						面　積	10.0034705