２００街区　画地出来形確認図 （1960.54㎡）

S＝1:250

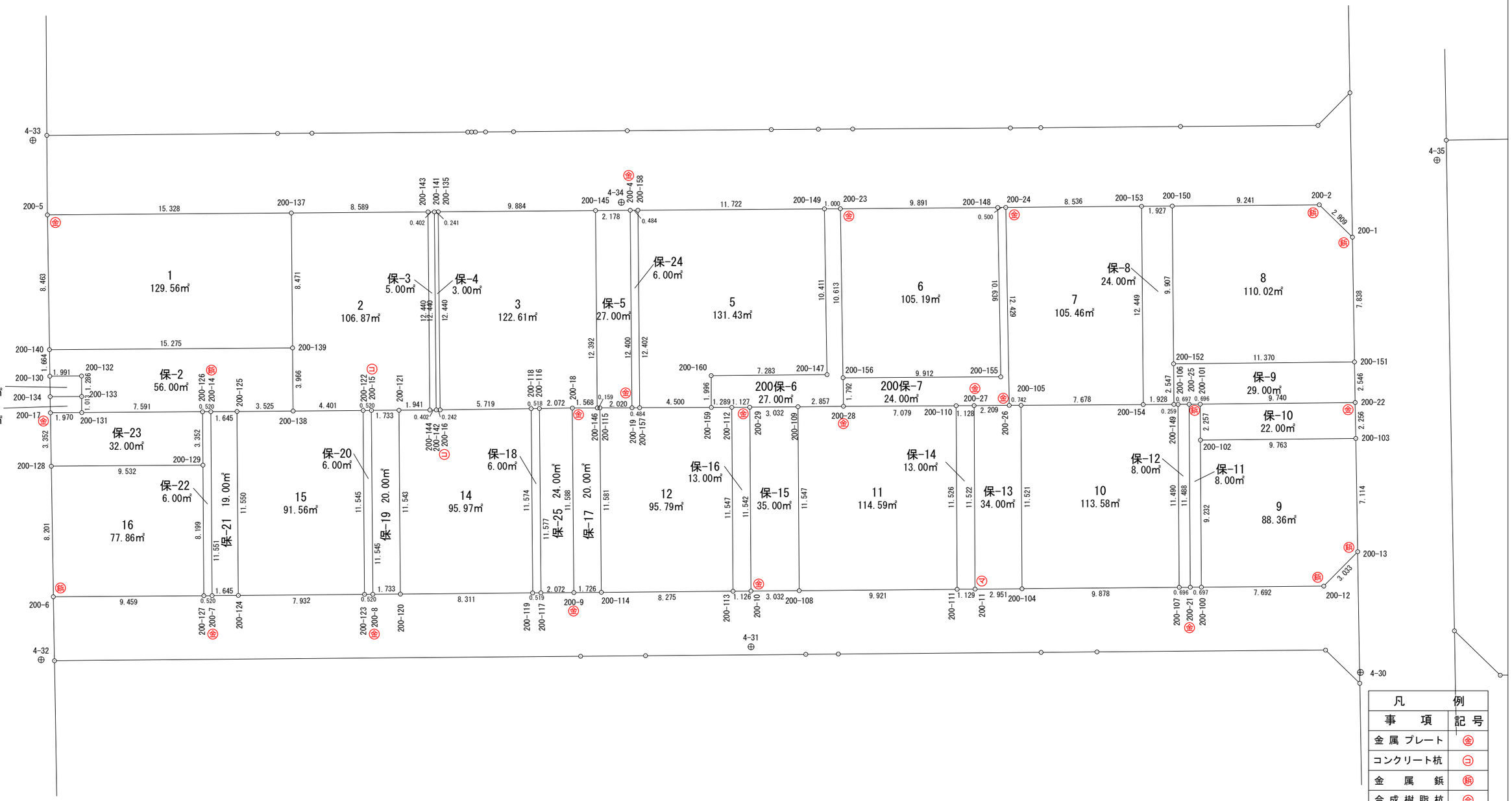

凡　　例	
事　　項	記 号
金 属 プレート	金
コンクリート杭	コ
金　属　鋲	鋲
合 成 樹 脂 杭	合
マ ー キ ン グ	マ

3・3・2　前橋長瀞線

面積計算書（座標法）

世界測地系（測地成果2011）

所　在	地　番	公簿地目	現況地目	地　積	所 有 者
前橋市六供町三丁目	200-1			129.56　㎡	

点　名	X 座標	Y 座標	辺　長	方 向 角	測　角	DX	倍 積（Y×DX）
200-139	40504.680	-68258.542	8.471	359-29-09	89-54-21	8.583	-585863.065986
200-137	40513.151	-68258.618	15.328	269-32-52	90-03-43	8.350	-569959.460300
200-5	40513.030	-68273.946	8.463	179-07-36	89-34-44	-8.583	585995.278518
200-140	40504.568	-68273.817	15.275	89-34-48	90-27-12	-8.350	570086.371950
						倍面積	259.124182
						面　積	129.5620910



面積計算書（座標法）

世界測地系（測地成果2011）

所　在	地　番	公簿地目	現況地目	地　積	所 有 者
前橋市六供町三丁目	200-2			106.87　㎡	

点　名	X 座標	Y 座標	辺　長	方 向 角	測　角	DX	倍 積（Y×DX）
200-143	40513.219	-68250.029	8.589	269-32-47	90-05-24	12.371	-844321.108759
200-137	40513.151	-68258.618	8.471	179-29-09	89-56-22	-8.539	582860.339102
200-139	40504.680	-68258.542	3.966	179-28-48	179-59-39	-12.437	848931.486854
200-138	40500.714	-68258.506	4.401	89-32-40	90-03-52	-3.931	268324.187086
200-122	40500.749	-68254.105	0.520	89-33-33	180-00-53	0.039	-2661.910095
200-15	40500.753	-68253.585	1.733	89-34-13	180-00-40	0.017	-1160.310945
200-121	40500.766	-68251.852	1.941	89-35-12	180-00-59	0.027	-1842.800004
200-144	40500.780	-68249.911	12.440	359-27-23	89-52-11	12.453	-849916.141683
						倍面積	213.741556
						面　積	106.8707780

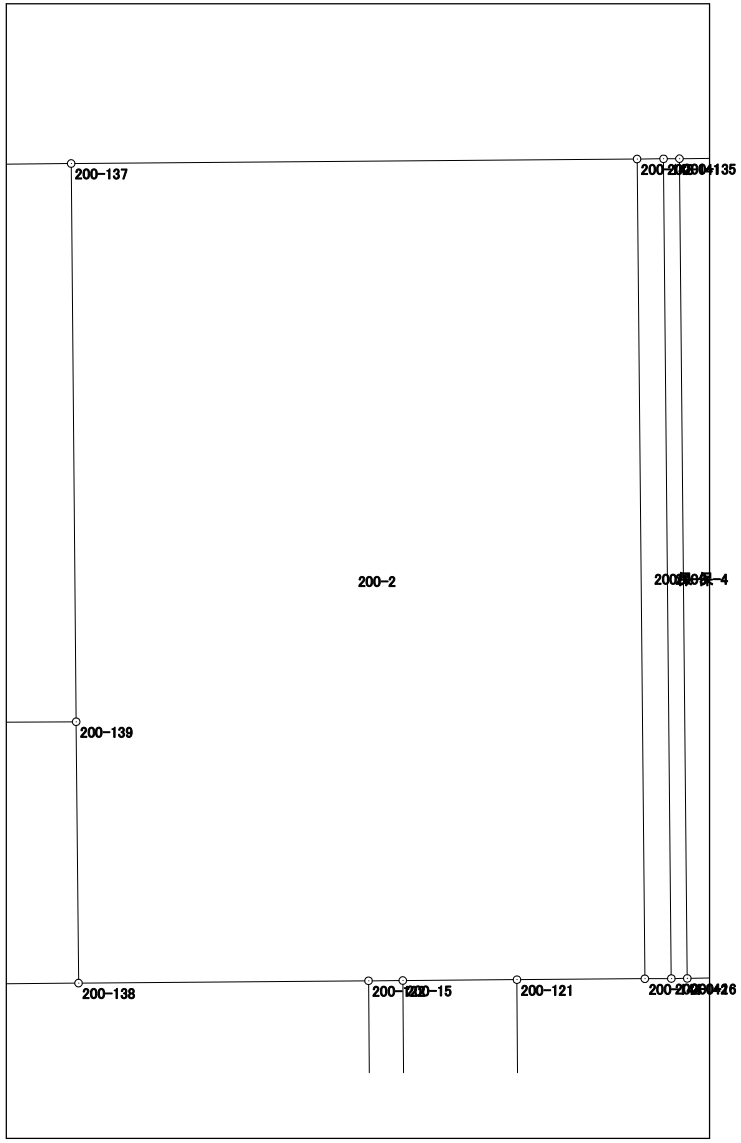

面積計算書（座標法）

世界測地系（測地成果2011）

所　在	地　番	公簿地目	現況地目	地　積	所 有 者
前橋市六供町三丁目	200-3			122.61　㎡	

点　名	X 座標	Y 座標	辺　長	方 向 角	測　角	DX	倍 積（Y×DX）
200-145	40513.302	-68239.502	9.884	269-32-52	90-03-40	12.314	-840301.227628
200-135	40513.224	-68249.386	12.440	179-27-07	89-54-15	-12.517	854277.564562
200-16	40500.785	-68249.267	5.719	89-10-42	89-43-35	-12.357	843356.192319
200-118	40500.867	-68243.549	0.518	89-13-33	180-02-51	0.089	-6073.675861
200-116	40500.874	-68243.031	2.072	89-11-53	179-58-20	0.036	-2456.749116
200-18	40500.903	-68240.959	1.568	89-44-39	180-32-46	0.036	-2456.674524
200-146	40500.910	-68239.391	12.392	359-29-12	89-44-33	12.399	-846100.209009
						倍面積	245.220743
						面　積	122.6103715

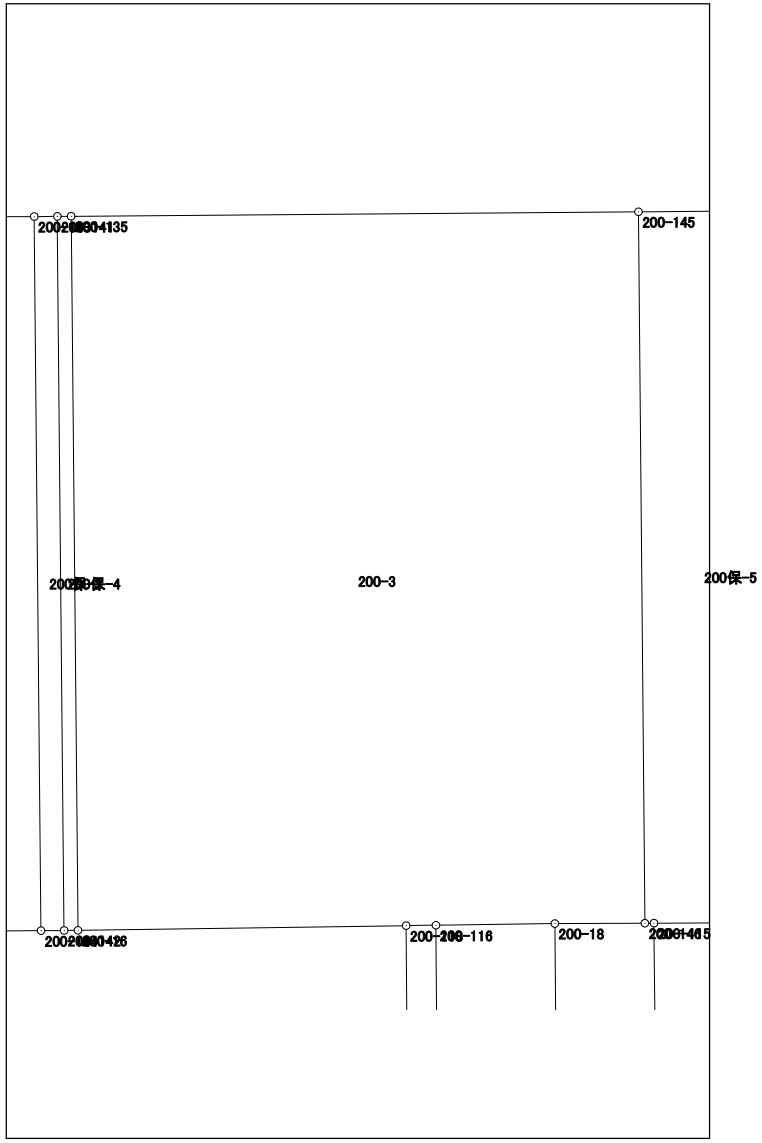

面積計算書（座標法）

世界測地系（測地成果2011）

所　在	地　番	公簿地目	現況地目	地　積	所 有 者
前橋市六供町三丁目	200-5			131.43　㎡	

点　名	X 座標	Y 座標	辺　長	方 向 角	測　角	DX	倍 積（Y×DX）
200-158	40513.323	-68236.840	12.402	179-28-57	89-54-28	-12.488	852141.657920
200-157	40500.922	-68236.728	4.500	89-44-43	90-15-46	-12.381	844838.929368
200-159	40500.942	-68232.228	1.996	359-44-30	89-59-47	2.016	-137556.171648
200-160	40502.938	-68232.237	7.283	89-30-44	269-46-14	2.058	-140421.943746
200-147	40503.000	-68224.954	10.411	359-05-51	89-35-07	10.472	-714451.718288
200-149	40513.410	-68225.118	11.722	269-34-29	90-28-38	10.323	-704287.893114
						倍面積	262.860492
						面　積	131.4302460

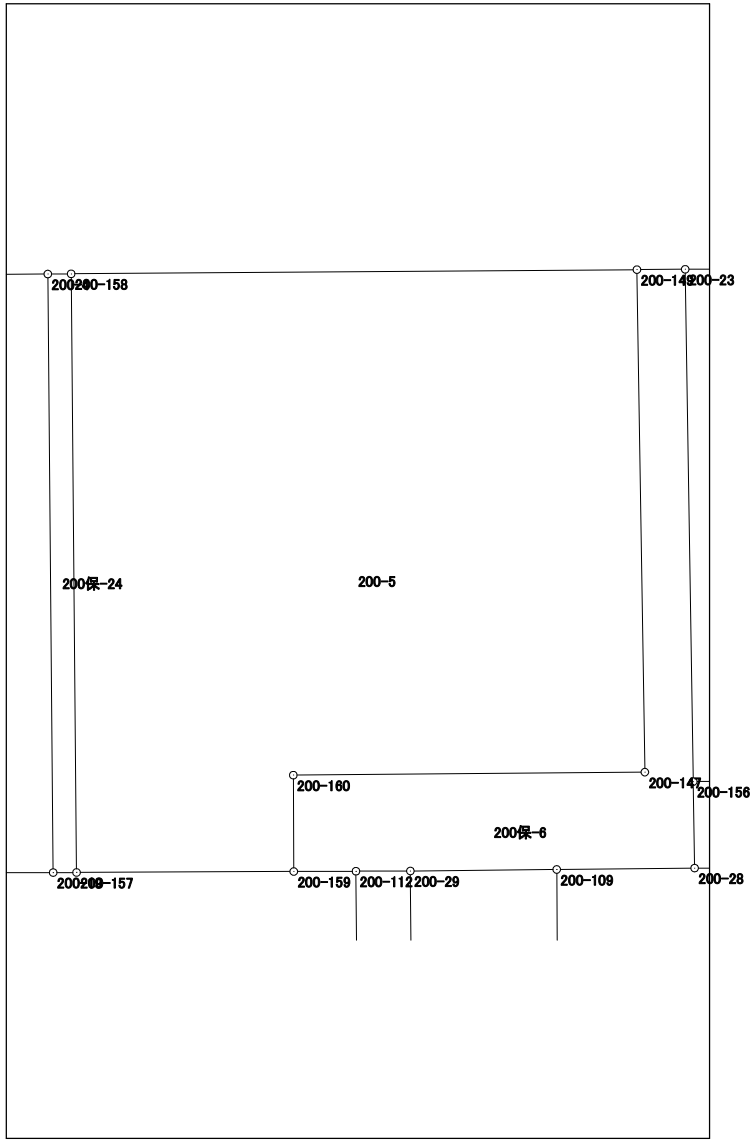

面積計算書（座標法）

世界測地系（測地成果2011）

所　在	地　番	公簿地目	現況地目	地　積	所 有 者
前橋市六供町三丁目	200-6			105.19　㎡	

点　名	X 座標	Y 座標	辺　長	方 向 角	測　角	DX	倍 積（Y×DX）
200-23	40513.417	-68224.118	10.613	179-05-54	89-33-01	-10.690	729315.821420
200-156	40502.805	-68223.951	9.912	89-40-35	90-34-41	-10.556	720172.026756
200-155	40502.861	-68214.039	10.636	358-59-14	89-18-39	10.690	-729208.076910
200-148	40513.495	-68214.227	9.891	269-32-53	90-33-39	10.556	-720069.380212
						倍面積	210.391054
						面　積	105.1955270



面積計算書（座標法）

世界測地系（測地成果2011）

所　在	地　番	公簿地目	現況地目	地　積	所 有 者
前橋市六供町三丁目	200-7			105.46　㎡	

点　名	X 座標	Y 座標	辺　長	方 向 角	測　角	DX	倍 積（Y×DX）
200-153	40513.571	-68205.191	8.536	269-31-00	89-59-43	12.377	-844175.649007
200-24	40513.499	-68213.727	12.429	178-59-09	89-28-09	-12.499	852603.373773
200-26	40501.072	-68213.507	0.742	89-41-28	90-42-19	-12.423	847416.397461
200-105	40501.076	-68212.765	7.678	89-39-24	179-57-56	0.050	-3410.638250
200-154	40501.122	-68205.087	12.449	359-31-17	89-51-53	12.495	-852222.562065
						倍面積	210.921912
						面　積	105.4609560

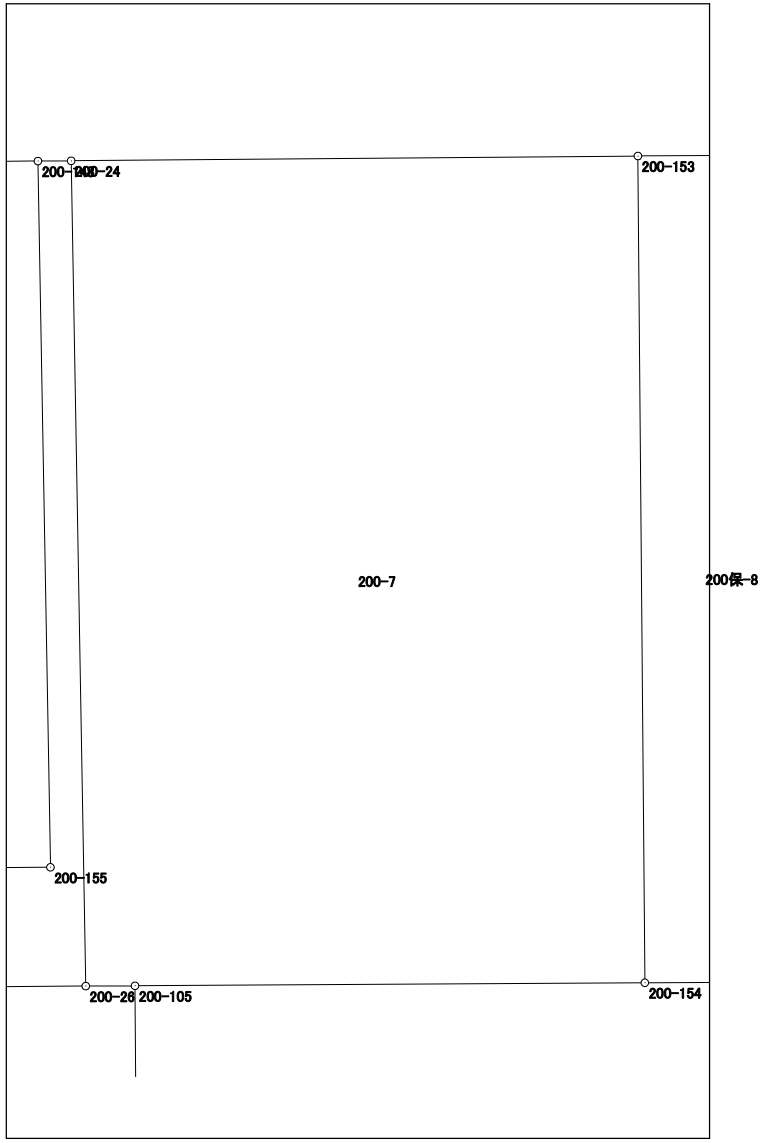

面積計算書（座標法）

世界測地系（測地成果2011）

所　在	地　番	公簿地目	現況地目	地　積	所 有 者
前橋市六供町三丁目	200-8			110.02　㎡	

点　名	X 座標	Y 座標	辺　長	方 向 角	測　角	DX	倍 積（Y×DX）
200-151	40503.796	-68191.811	7.838	359-02-32	89-37-36	7.953	-542329.472883
200-1	40511.633	-68191.942	2.909	314-19-03	135-16-31	9.869	-672986.275598
200-2	40513.665	-68194.023	9.241	269-30-59	135-11-56	1.954	-133251.120942
200-150	40513.587	-68203.264	9.907	179-30-51	89-59-52	-9.985	681009.591040
200-152	40503.680	-68203.180	11.370	89-24-56	89-54-05	-9.791	667777.335380
						倍面積	220.056997
						面　積	110.0284985

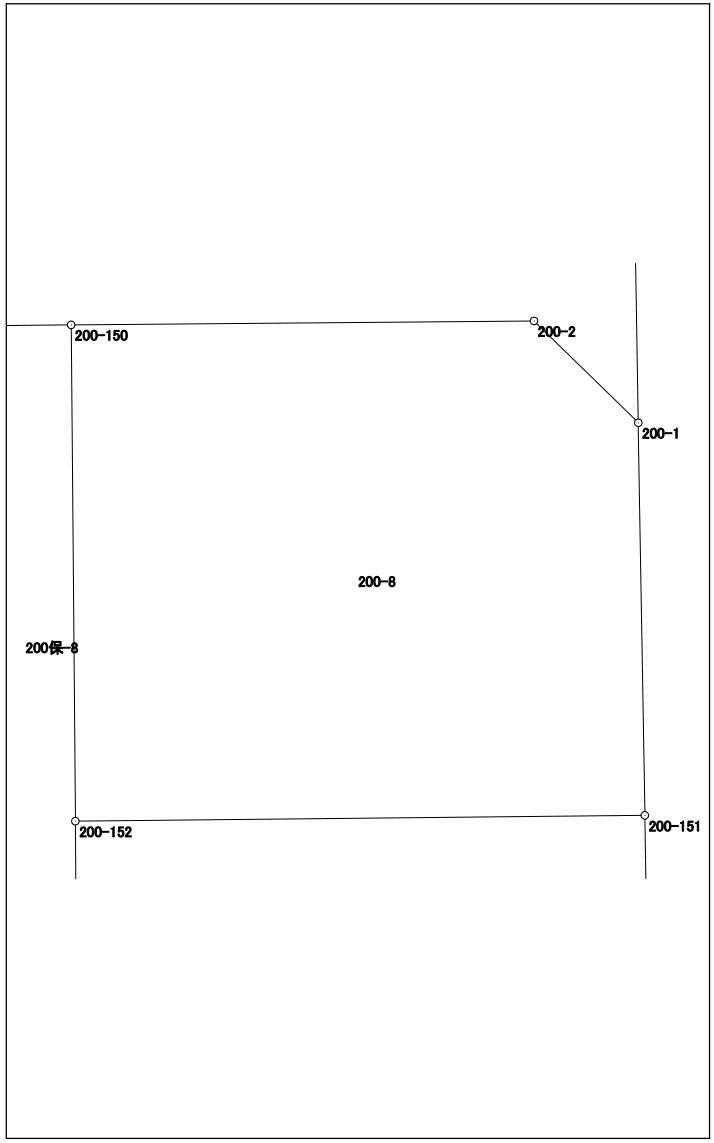

面積計算書（座標法）

世界測地系（測地成果2011）

所　在	地　番	公簿地目	現況地目	地　積	所 有 者
前橋市六供町三丁目	200-9			88.36　㎡	

点　名	X 座標	Y 座標	辺　長	方 向 角	測　角	DX	倍 積（Y×DX）
200-102	40498.889	-68201.492	9.232	179-37-39	90-14-37	-9.337	636797.330804
200-100	40489.657	-68201.432	7.692	89-31-24	89-53-45	-9.168	625270.728576
200-12	40489.721	-68193.740	3.033	44-35-09	135-03-45	2.224	-151662.877760
200-13	40491.881	-68191.611	7.114	359-02-30	134-27-21	9.273	-632340.808803
200-103	40498.994	-68191.730	9.763	269-23-02	90-20-32	7.008	-477887.643840
						倍面積	176.728977
						面　積	88.3644885

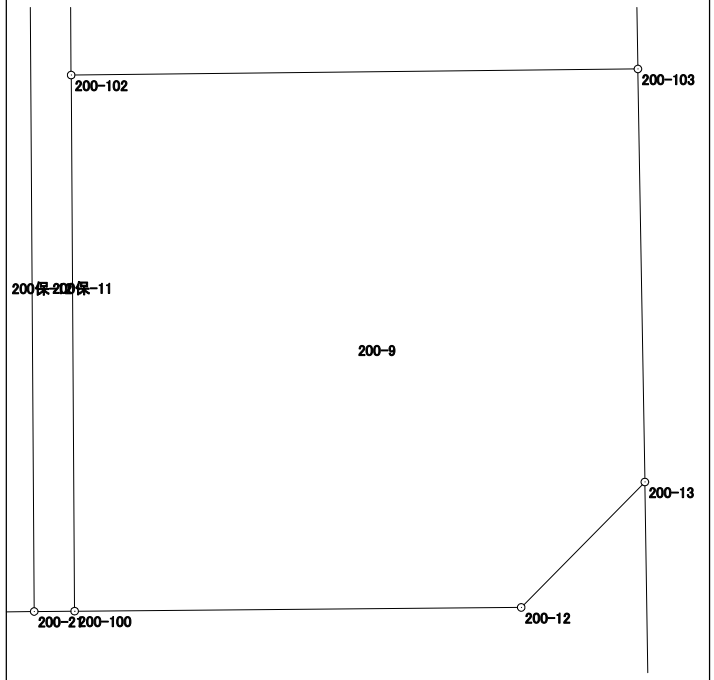

面積計算書（座標法）

世界測地系（測地成果2011）

所　在	地　番	公簿地目	現況地目	地　積	所 有 者
前橋市六供町三丁目	200-10			113.58　㎡	

点　名	X 座標	Y 座標	辺　長	方 向 角	測　角	DX	倍 積（Y×DX）
200-106	40501.135	-68202.900	0.259	269-33-27	89-55-53	11.488	-783514.915200
200-149	40501.133	-68203.159	1.928	269-40-23	180-06-56	-0.013	886.641067
200-154	40501.122	-68205.087	7.678	269-39-24	179-59-01	-0.057	3887.689959
200-105	40501.076	-68212.765	11.521	179-41-30	90-02-06	-11.567	789017.052755
200-104	40489.555	-68212.703	9.878	89-28-41	89-47-11	-11.431	779739.407993
200-107	40489.645	-68202.825	11.490	359-37-34	90-08-53	11.580	-789788.713500
						倍面積	227.163074
						面　積	113.5815370

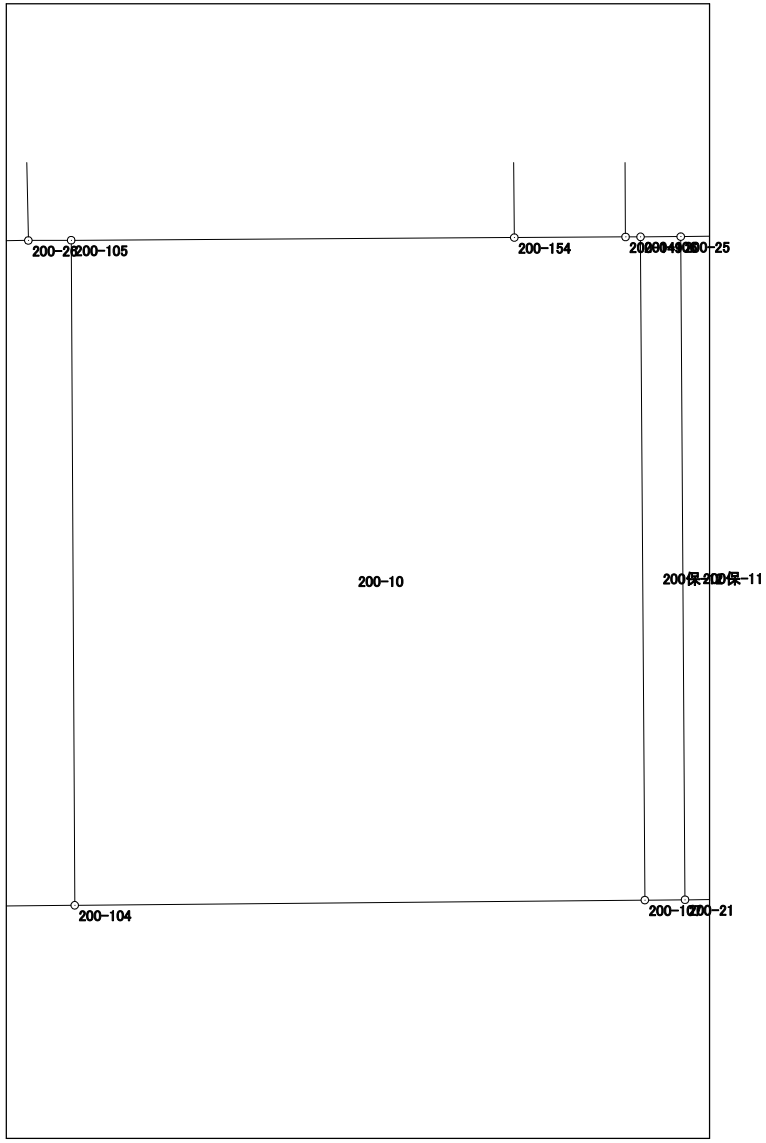

面積計算書（座標法）

世界測地系（測地成果2011）

所　在	地　番	公簿地目	現況地目	地　積	所 有 者
前橋市六供町三丁目	200-11			114.59　㎡	

点　名	X 座標	Y 座標	辺　長	方 向 角	測　角	DX	倍 積（Y×DX）
200-110	40501.049	-68216.844	7.079	269-42-31	90-00-43	11.490	-783811.537560
200-28	40501.013	-68223.923	2.857	269-25-06	179-42-35	-0.065	4434.554995
200-109	40500.984	-68226.780	11.547	179-37-22	90-12-16	-11.576	789793.205280
200-108	40489.437	-68226.704	9.921	89-30-12	89-52-50	-11.461	781946.254544
200-111	40489.523	-68216.783	11.526	359-41-48	90-11-36	11.612	-792133.284196
						倍面積	229.193063
						面　積	114.5965315

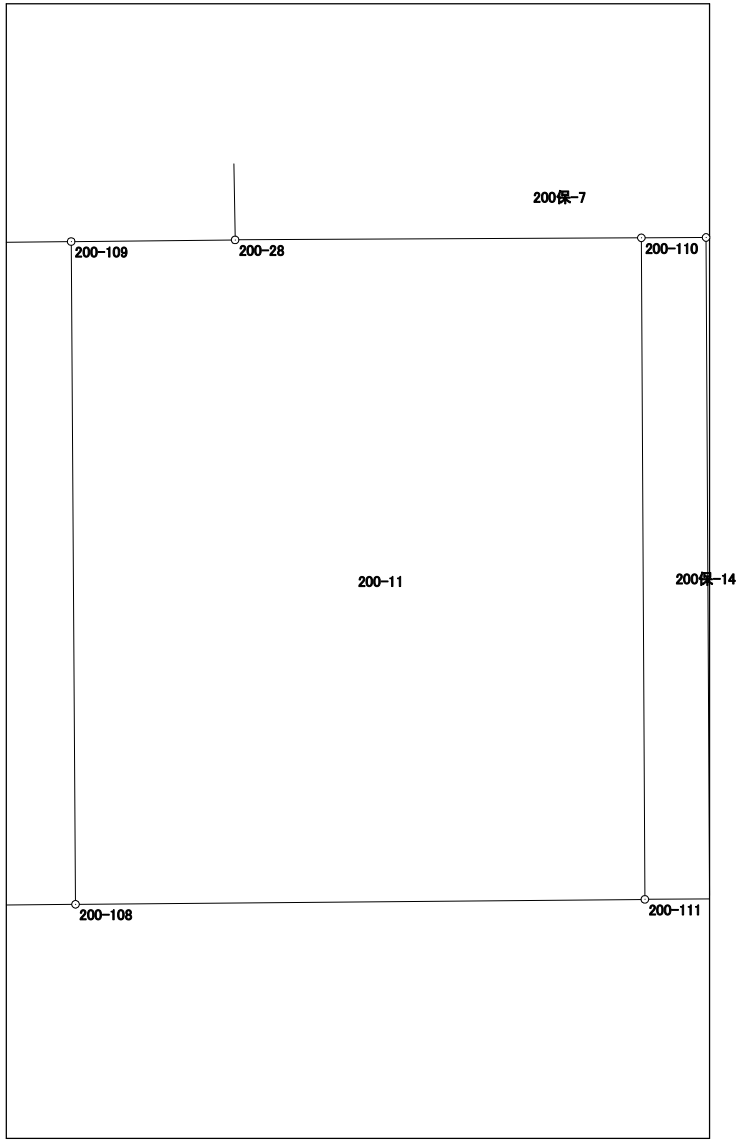

面積計算書（座標法）

世界測地系（測地成果2011）

所　在	地　番	公簿地目	現況地目	地　積	所 有 者
前橋市六供町三丁目	200-12			95.79　㎡	

点　名	X 座標	Y 座標	辺　長	方 向 角	測　角	DX	倍 積（Y×DX）
200-114	40489.330	-68239.137	8.275	89-30-30	89-58-42	-11.510	785432.466870
200-113	40489.401	-68230.862	11.547	359-37-05	90-06-35	11.618	-792706.154716
200-112	40500.948	-68230.939	1.289	269-44-00	90-06-55	11.541	-787453.266999
200-159	40500.942	-68232.228	4.500	269-44-43	180-00-43	-0.026	1774.037928
200-157	40500.922	-68236.728	0.484	269-45-48	180-01-05	-0.022	1501.208016
200-19	40500.920	-68237.212	2.020	269-44-41	179-58-53	-0.011	750.609332
200-115	40500.911	-68239.232	11.581	179-31-48	89-47-07	-11.590	790892.698880
						倍面積	191.599311
						面　積	95.7996555

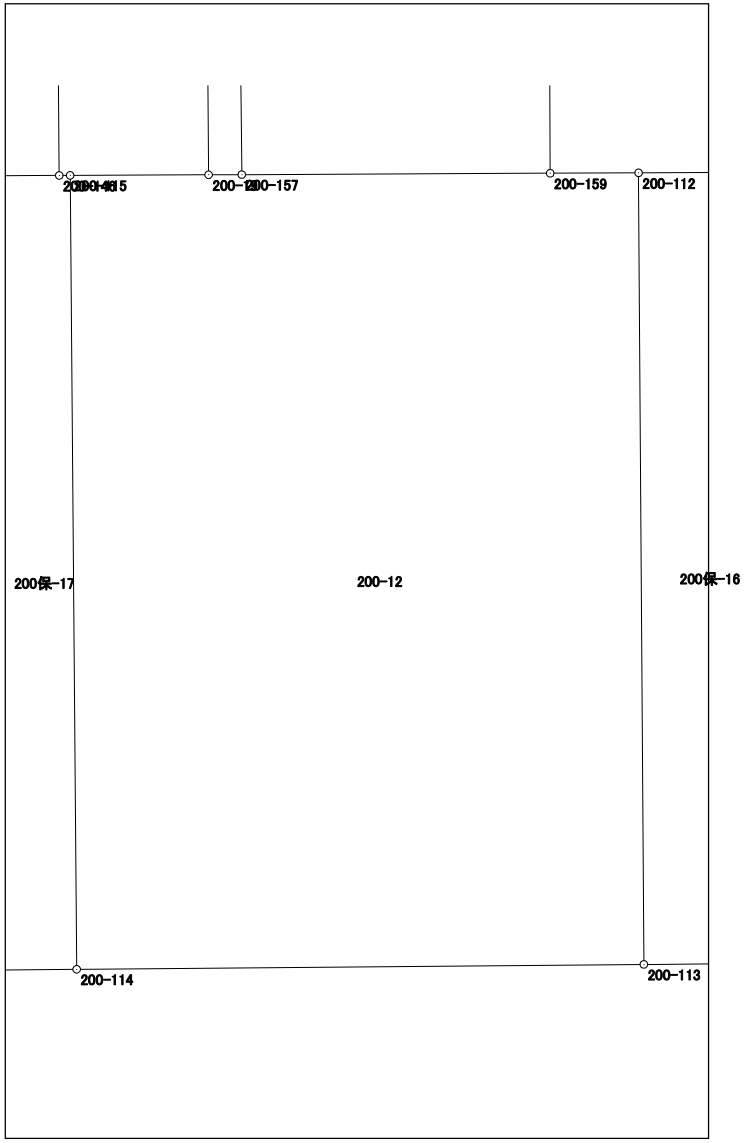

面積計算書（座標法）

世界測地系（測地成果2011）

所　在	地　番	公簿地目	現況地目	地　積	所 有 者
前橋市六供町三丁目	200-14			95.97　㎡	

点　名	X 座標	Y 座標	辺　長	方 向 角	測　角	DX	倍 積（Y×DX）
200-120	40489.223	-68251.765	8.311	89-31-03	89-56-58	-11.473	783052.499845
200-119	40489.293	-68243.454	11.574	359-31-47	90-00-44	11.644	-794626.778376
200-118	40500.867	-68243.549	5.719	269-10-42	89-38-55	11.492	-784254.865108
200-16	40500.785	-68249.267	0.242	269-31-35	180-20-53	-0.084	5732.938428
200-142	40500.783	-68249.509	0.402	269-34-21	180-02-46	-0.005	341.247545
200-144	40500.780	-68249.911	1.941	269-35-12	180-00-51	-0.017	1160.248487
200-121	40500.766	-68251.852	11.543	179-34-05	89-58-53	-11.557	788786.653564
						倍面積	191.944385
						面　積	95.9721925

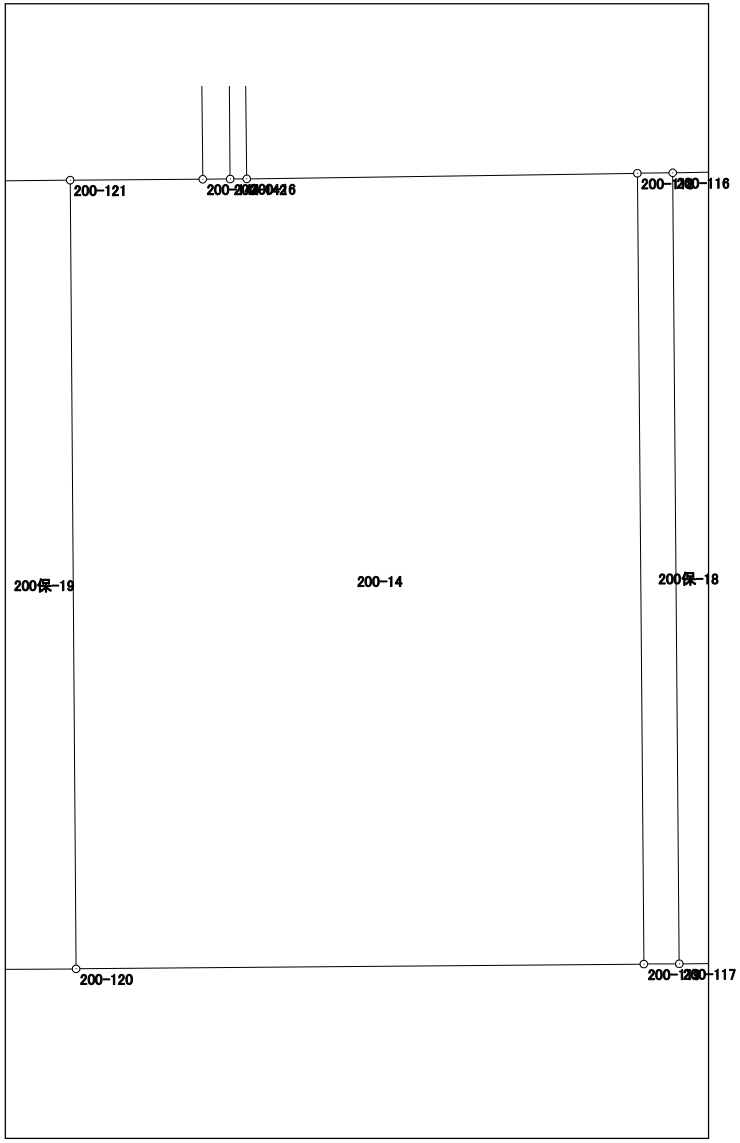

面積計算書（座標法）

世界測地系（測地成果2011）

所　在	地　番	公簿地目	現況地目	地　積	所 有 者
前橋市六供町三丁目	200-15			91.56　㎡	

点　名	X 座標	Y 座標	辺　長	方 向 角	測　角	DX	倍 積（Y×DX）
200-124	40489.136	-68261.950	7.932	89-30-32	89-54-39	-11.482	783783.709900
200-123	40489.204	-68254.018	11.545	359-34-06	90-03-34	11.613	-792633.911034
200-122	40500.749	-68254.105	4.401	269-32-40	89-58-34	11.510	-785604.748550
200-138	40500.714	-68258.506	3.525	269-32-42	180-00-02	-0.063	4300.285878
200-125	40500.686	-68262.031	11.550	179-35-53	90-03-11	-11.578	790337.794918
						倍面積	183.131112
						面　積	91.5655560

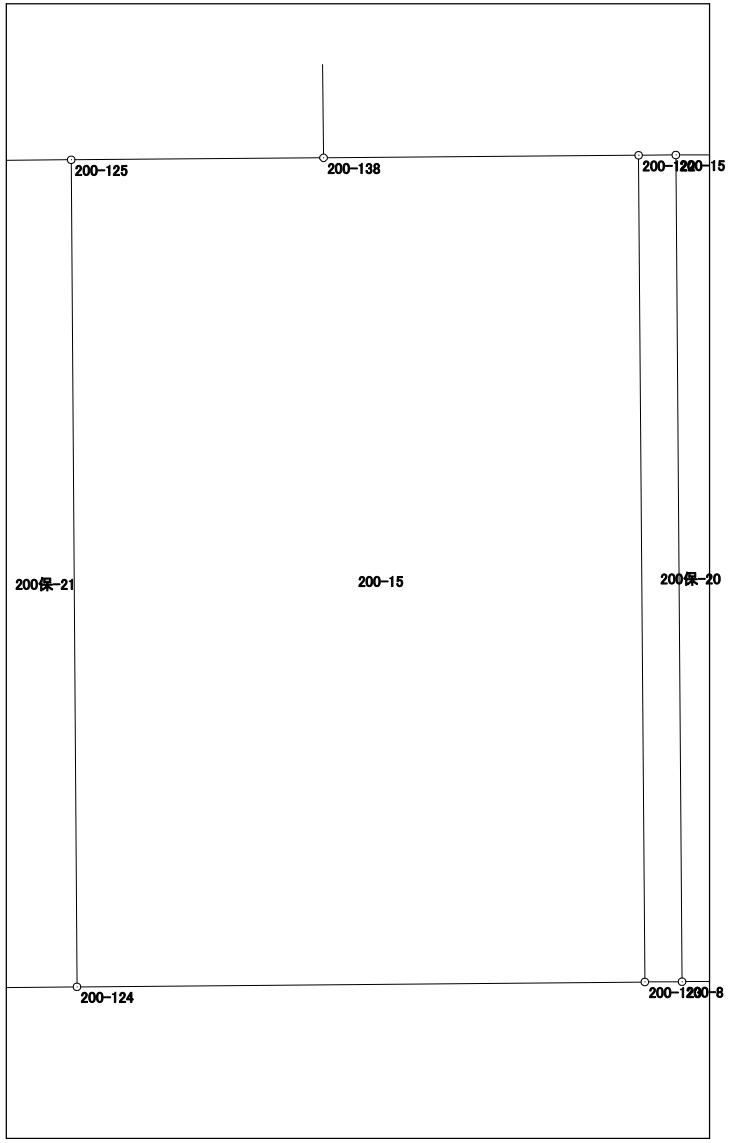

面積計算書（座標法）

世界測地系（測地成果2011）

所　在	地　番	公簿地目	現況地目	地　積	所 有 者
前橋市六供町三丁目	200-16			77.86　㎡	

点　名	X 座標	Y 座標	辺　長	方 向 角	測　角	DX	倍 積（Y×DX）
200-128	40497.252	-68273.704	8.201	179-05-30	89-28-57	-8.265	564282.163560
200-6	40489.052	-68273.574	9.459	89-36-01	90-30-31	-8.134	555337.250916
200-127	40489.118	-68264.115	8.199	359-36-06	90-00-05	8.265	-564202.910475
200-129	40497.317	-68264.172	9.532	269-36-33	90-00-27	8.134	-555260.775048
						倍面積	155.728953
						面　積	77.8644765

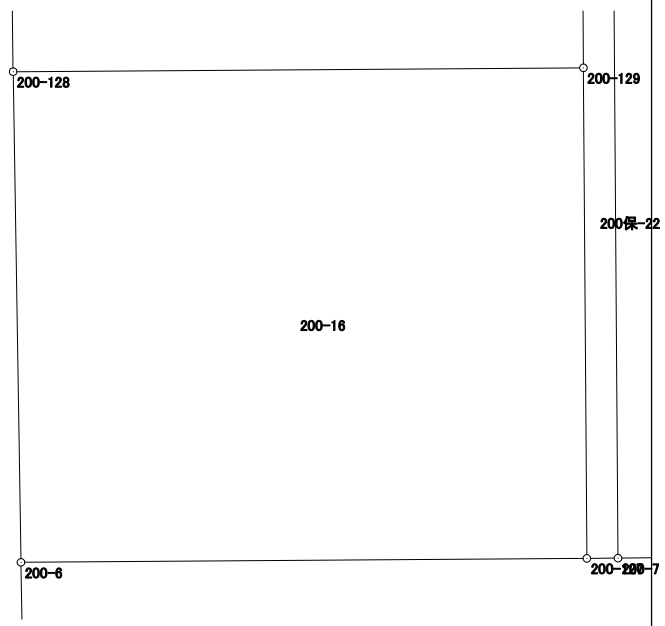

面積計算書（座標法）

世界測地系（測地成果2011）

所　在	地　番	公簿地目	現況地目	地　積	所 有 者
前橋市六供町三丁目	200-17			2.55　㎡	

点　名	X 座標	Y 座標	辺　長	方 向 角	測　角	DX	倍 積（Y×DX）
200-133	40501.630	-68271.793	1.286	359-38-37	90-01-12	1.299	-88685.059107
200-132	40502.916	-68271.801	1.991	269-39-17	90-00-40	1.274	-86978.274474
200-130	40502.904	-68273.792	1.287	179-06-35	89-27-18	-1.299	88687.655808
200-134	40501.617	-68273.772	1.979	89-37-25	90-30-50	-1.274	86980.785528
						倍面積	5.107755
						面　積	2.5538775



面積計算書（座標法）

世界測地系（測地成果2011）

所　在	地　番	公簿地目	現況地目	地　積	所 有 者
前橋市六供町三丁目	200保-1			2.00　㎡	

点　名	X 座標	Y 座標	辺　長	方 向 角	測　角	DX	倍 積（Y×DX）
200-17	40500.604	-68273.757	1.970	89-37-19	90-28-13	-1.000	68273.757000
200-131	40500.617	-68271.787	1.013	359-39-38	90-02-19	1.026	-70046.853462
200-133	40501.630	-68271.793	1.979	269-37-25	89-57-47	1.000	-68271.793000
200-134	40501.617	-68273.772	1.013	179-09-06	89-31-41	-1.026	70048.890072
						倍面積	4.000610
						面　積	2.0003050

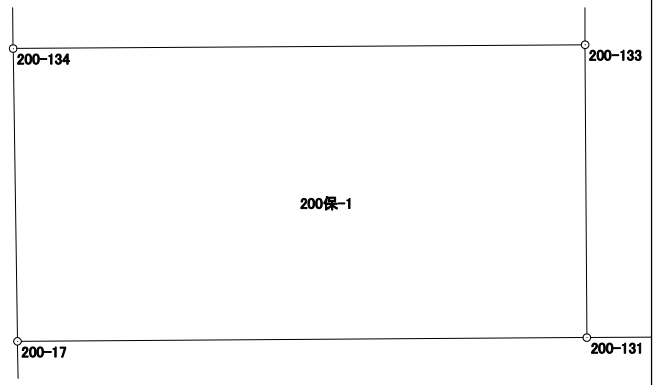

面積計算書（座標法）

世界測地系（測地成果2011）

所　在	地　番	公簿地目	現況地目	地　積	所 有 者
前橋市六供町三丁目	200保-2			56.00　㎡	

点　名	X 座標	Y 座標	辺　長	方 向 角	測　角	DX	倍 積（Y×DX）
200-126	40500.669	-68264.196	0.520	89-33-33	179-57-06	0.056	-3822.794976
200-14	40500.673	-68263.676	1.645	89-32-50	179-59-17	0.017	-1160.482492
200-125	40500.686	-68262.031	3.525	89-32-42	179-59-52	0.041	-2798.743271
200-138	40500.714	-68258.506	3.966	359-28-48	89-56-06	3.994	-272624.472964
200-139	40504.680	-68258.542	15.275	269-34-48	90-06-00	3.854	-263068.420868
200-140	40504.568	-68273.817	1.664	179-08-21	89-33-33	-1.776	121254.298992
200-130	40502.904	-68273.792	1.991	89-39-17	90-30-56	-1.652	112788.304384
200-132	40502.916	-68271.801	1.286	179-38-37	269-59-20	-1.274	86978.274474
200-133	40501.630	-68271.793	1.013	179-39-38	180-01-01	-2.299	156956.852107
200-131	40500.617	-68271.787	7.591	89-36-27	89-56-49	-0.961	65609.187307
						倍面積	112.002693
						面　積	56.0013465

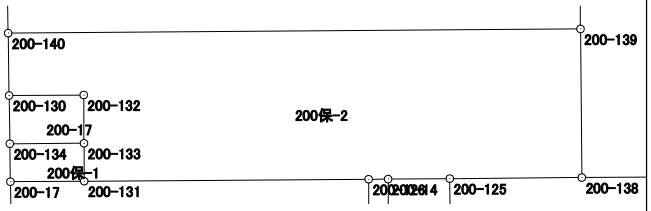

面積計算書（座標法）

世界測地系（測地成果2011）

所　在	地　番	公簿地目	現況地目	地　積	所 有 者
前橋市六供町三丁目	200保-3			5.00　㎡	

点　名	X 座標	Y 座標	辺　長	方 向 角	測　角	DX	倍 積（Y×DX）
200-141	40513.222	-68249.627	0.402	269-34-21	90-06-58	12.436	-848752.361372
200-143	40513.219	-68250.029	12.440	179-27-23	89-53-02	-12.442	849166.860818
200-144	40500.780	-68249.911	0.402	89-34-21	90-06-58	-12.436	848755.893196
200-142	40500.783	-68249.509	12.440	359-27-23	89-53-02	12.442	-849160.390978
						倍面積	10.001664
						面　積	5.0008320

面積計算書（座標法）

世界測地系（測地成果2011）

所　在	地　番	公簿地目	現況地目	地　積	所 有 者
前橋市六供町三丁目	200保-4			3.00　㎡	

点　名	X 座標	Y 座標	辺　長	方 向 角	測　角	DX	倍 積（Y×DX）
200-135	40513.224	-68249.386	0.241	269-31-28	90-04-21	12.437	-848817.613682
200-141	40513.222	-68249.627	12.440	179-27-23	89-55-55	-12.441	849093.609507
200-142	40500.783	-68249.509	0.242	89-31-35	90-04-12	-12.437	848819.143433
200-16	40500.785	-68249.267	12.440	359-27-07	89-55-32	12.441	-849089.130747
						倍面積	6.008511
						面　積	3.0042555

面積計算書（座標法）

世界測地系（測地成果2011）

所　在	地　番	公簿地目	現況地目	地　積	所 有 者
前橋市六供町三丁目	200保-5			27.00　㎡	

点　名	X 座標	Y 座標	辺　長	方 向 角	測　角	DX	倍 積（Y×DX）
200-19	40500.920	-68237.212	12.400	359-28-57	89-44-16	12.408	-846687.326496
200-4	40513.319	-68237.324	2.178	269-33-10	90-04-13	12.382	-844914.545768
200-145	40513.302	-68239.502	12.392	179-29-12	89-56-02	-12.409	846783.980318
200-146	40500.910	-68239.391	0.159	89-38-23	90-09-11	-12.391	845554.293881
200-115	40500.911	-68239.232	2.020	89-44-41	180-06-18	0.010	-682.392320
						倍面積	54.009615
						面　積	27.0048075



面積計算書（座標法）

世界測地系（測地成果2011）

所　在	地　番	公簿地目	現況地目	地　積	所 有 者
前橋市六供町三丁目	200保-6			27.00　㎡	

点　名	X 座標	Y 座標	辺　長	方 向 角	測　角	DX	倍 積（Y×DX）
200-149	40513.410	-68225.118	10.411	179-05-51	89-29-55	-10.417	710701.054206
200-147	40503.000	-68224.954	7.283	269-30-44	270-24-53	-10.472	714451.718288
200-160	40502.938	-68232.237	1.996	179-44-30	90-13-46	-2.058	140421.943746
200-159	40500.942	-68232.228	1.289	89-44-00	89-59-30	-1.990	135782.133720
200-112	40500.948	-68230.939	1.127	89-44-45	180-00-45	0.011	-750.540329
200-29	40500.953	-68229.812	3.032	89-24-51	179-40-06	0.036	-2456.273232
200-109	40500.984	-68226.780	2.857	89-25-06	180-00-15	0.060	-4093.606800
200-28	40501.013	-68223.923	1.792	359-06-17	89-41-11	1.821	-124235.763783
200-156	40502.805	-68223.951	10.613	359-05-54	179-59-37	12.404	-846249.888204
200-23	40513.417	-68224.118	1.000	269-35-56	90-30-02	10.605	-723516.771390
						倍面積	54.006222
						面　積	27.0031110



面積計算書（座標法）

世界測地系（測地成果2011）

所　在	地　番	公簿地目	現況地目	地　積	所 有 者
前橋市六供町三丁目	200保-7			24.00　㎡	

点　名	X 座標	Y 座標	辺　長	方 向 角	測　角	DX	倍 積（Y×DX）
200-156	40502.805	-68223.951	1.792	179-06-17	89-25-42	-1.848	126077.861448
200-28	40501.013	-68223.923	7.079	89-42-31	90-36-14	-1.756	119801.208788
200-110	40501.049	-68216.844	1.128	89-41-43	179-59-12	0.042	-2865.107448
200-27	40501.055	-68215.716	2.209	89-33-33	179-51-50	0.023	-1568.961468
200-26	40501.072	-68213.507	12.429	358-59-09	89-25-36	12.444	-848848.881108
200-24	40513.499	-68213.727	0.500	269-32-30	90-33-21	12.423	-847419.130521
200-148	40513.495	-68214.227	10.636	178-59-14	89-26-44	-10.638	725662.946826
200-155	40502.861	-68214.039	9.912	269-40-35	270-41-21	-10.690	729208.076910
						倍面積	48.013427
						面　積	24.0067135

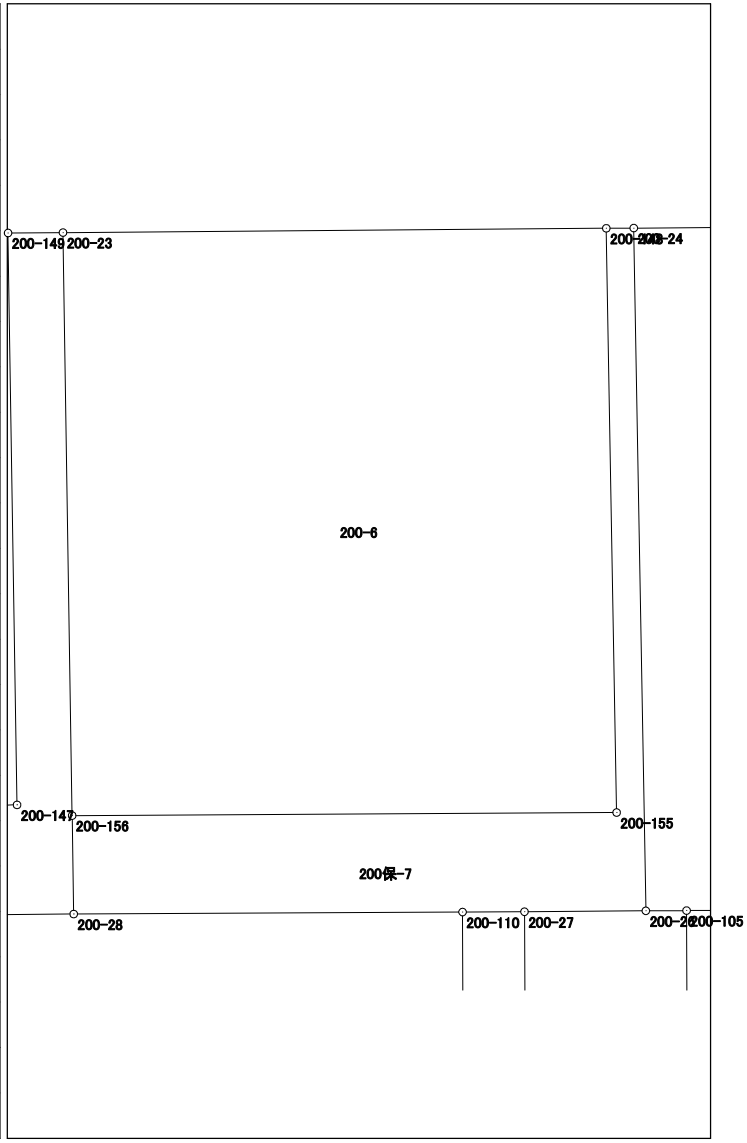

面積計算書（座標法）

世界測地系（測地成果2011）

所　在	地　番	公簿地目	現況地目	地　積	所 有 者
前橋市六供町三丁目	200保-8			24.00　㎡	

点　名	X 座標	Y 座標	辺　長	方 向 角	測　角	DX	倍 積（Y×DX）
200-152	40503.680	-68203.180	9.907	359-30-51	179-59-12	12.454	-849402.403720
200-150	40513.587	-68203.264	1.927	269-31-27	90-00-36	9.891	-674598.484224
200-153	40513.571	-68205.191	12.449	179-31-17	89-59-50	-12.465	850177.705815
200-154	40501.122	-68205.087	1.928	89-40-23	90-09-06	-12.438	848334.872106
200-149	40501.133	-68203.159	2.547	359-31-39	89-51-16	2.558	-174463.680722
						倍面積	48.009255
						面　積	24.0046275

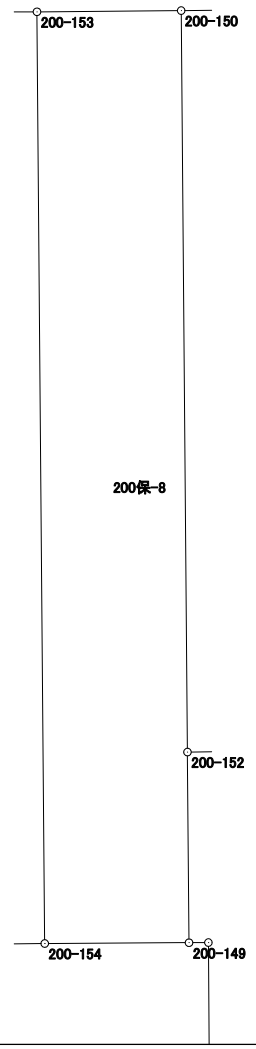

面積計算書（座標法）

世界測地系（測地成果2011）

所　在	地　番	公簿地目	現況地目	地　積	所 有 者
前橋市六供町三丁目	200保-9			29.00　㎡	

点　名	X 座標	Y 座標	辺　長	方 向 角	測　角	DX	倍 積（Y×DX）
200-101	40501.146	-68201.507	9.740	89-23-17	179-57-51	0.111	-7570.367277
200-22	40501.250	-68191.768	2.546	359-01-57	89-38-40	2.650	-180708.185200
200-151	40503.796	-68191.811	11.370	269-24-56	90-22-59	2.430	-165706.100730
200-152	40503.680	-68203.180	2.547	179-31-39	90-06-43	-2.663	181625.068340
200-149	40501.133	-68203.159	0.259	89-33-27	90-01-48	-2.545	173577.039655
200-106	40501.135	-68202.900	0.697	89-40-16	180-06-49	0.006	-409.217400
200-25	40501.139	-68202.203	0.696	89-25-26	179-45-10	0.011	-750.224233
						倍面積	58.013155
						面　積	29.0065775

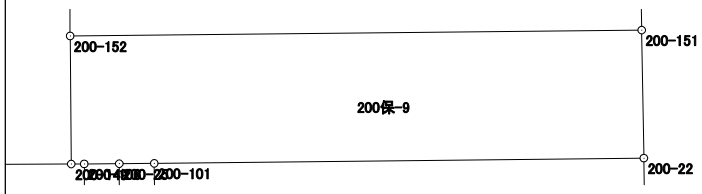

面積計算書（座標法）

世界測地系（測地成果2011）

所　在	地　番	公簿地目	現況地目	地　積	所 有 者
前橋市六供町三丁目	200保-10			22.00　㎡	

点　名	X 座標	Y 座標	辺　長	方 向 角	測　角	DX	倍 積（Y×DX）
200-22	40501.250	-68191.768	9.740	269-23-17	90-21-11	2.152	-146748.684736
200-101	40501.146	-68201.507	2.257	179-37-09	90-13-52	-2.361	161023.758027
200-102	40498.889	-68201.492	9.763	89-23-02	89-45-53	-2.152	146769.610784
200-103	40498.994	-68191.730	2.256	359-02-06	89-39-04	2.361	-161000.674530
						倍面積	44.009545
						面　積	22.0047725

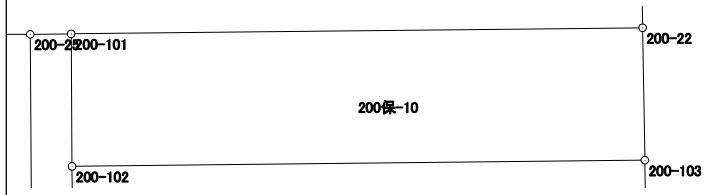

面積計算書（座標法）

世界測地系（測地成果2011）

所　在	地　番	公簿地目	現況地目	地　積	所 有 者
前橋市六供町三丁目	200保-11			8.00　㎡	

点　名	X 座標	Y 座標	辺　長	方 向 角	測　角	DX	倍 積（Y×DX）
200-25	40501.139	-68202.203	11.488	179-37-51	90-12-25	-11.495	783984.323485
200-21	40489.651	-68202.129	0.697	89-30-24	89-52-33	-11.482	783096.845178
200-100	40489.657	-68201.432	9.232	359-37-39	90-07-15	9.238	-630044.828816
200-102	40498.889	-68201.492	2.257	359-37-09	179-59-30	11.489	-783566.941588
200-101	40501.146	-68201.507	0.696	269-25-26	89-48-17	2.250	-153453.390750
						倍面積	16.007509
						面　積	8.0037545

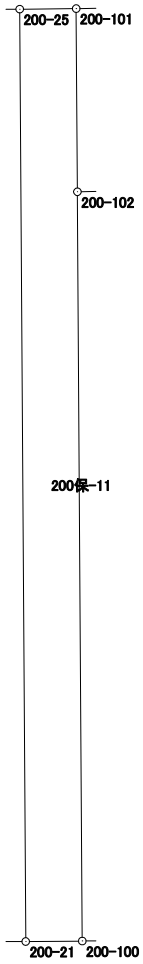

面積計算書（座標法）

世界測地系（測地成果2011）

所　在	地　番	公簿地目	現況地目	地　積	所 有 者
前橋市六供町三丁目	200保-12			8.00　㎡	

点　名	X 座標	Y 座標	辺　長	方 向 角	測　角	DX	倍 積（Y×DX）
200-21	40489.651	-68202.129	11.488	359-37-51	90-07-29	11.494	-783915.270726
200-25	40501.139	-68202.203	0.697	269-40-16	90-02-25	11.484	-783234.099252
200-106	40501.135	-68202.900	11.490	179-37-34	89-57-18	-11.494	783924.132600
200-107	40489.645	-68202.825	0.696	89-30-22	89-52-48	-11.484	783241.242300
						倍面積	16.004922
						面　積	8.0024610

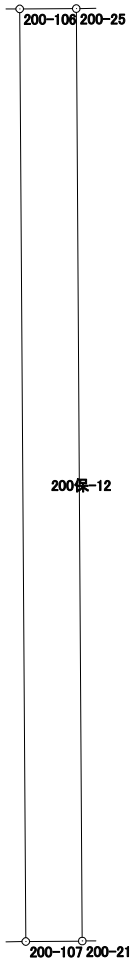

面積計算書（座標法）

世界測地系（測地成果2011）

所　在	地　番	公簿地目	現況地目	地　積	所 有 者
前橋市六供町三丁目	200保-13			34.00　㎡	

点　名	X 座標	Y 座標	辺　長	方 向 角	測　角	DX	倍 積（Y×DX）
200-11	40489.533	-68215.654	2.951	89-34-22	89-52-52	-11.500	784480.021000
200-104	40489.555	-68212.703	11.521	359-41-30	90-07-08	11.543	-787379.230729
200-105	40501.076	-68212.765	0.742	269-41-28	89-59-58	11.517	-785606.414505
200-26	40501.072	-68213.507	2.209	269-33-33	179-52-05	-0.021	1432.483647
200-27	40501.055	-68215.716	11.522	179-41-30	90-07-57	-11.539	787141.146924
						倍面積	68.006337
						面　積	34.0031685

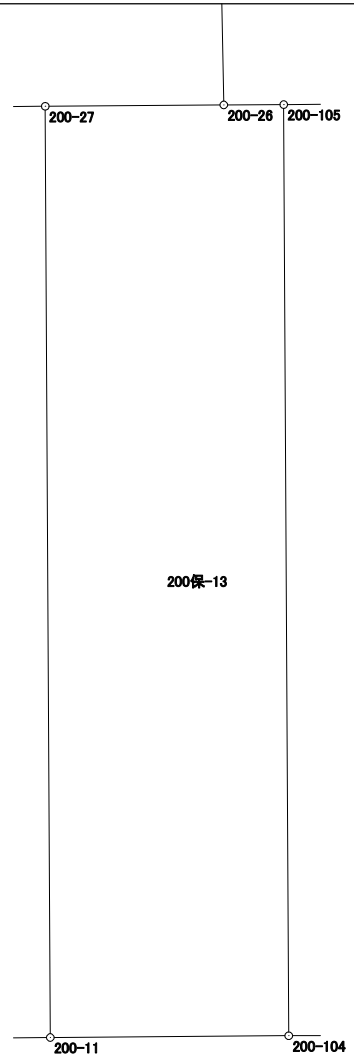

面積計算書（座標法）

世界測地系（測地成果2011）

所　在	地　番	公簿地目	現況地目	地　積	所 有 者
前橋市六供町三丁目	200保-14			13.00　㎡	

点　名	X 座標	Y 座標	辺　長	方 向 角	測　角	DX	倍 積（Y×DX）
200-11	40489.533	-68215.654	11.522	359-41-30	90-11-57	11.532	-786662.921928
200-27	40501.055	-68215.716	1.128	269-41-43	90-00-13	11.516	-785572.185456
200-110	40501.049	-68216.844	11.526	179-41-48	90-00-05	-11.532	786676.645008
200-111	40489.523	-68216.783	1.129	89-29-33	89-47-45	-11.516	785584.473028
						倍面積	26.010652
						面　積	13.0053260

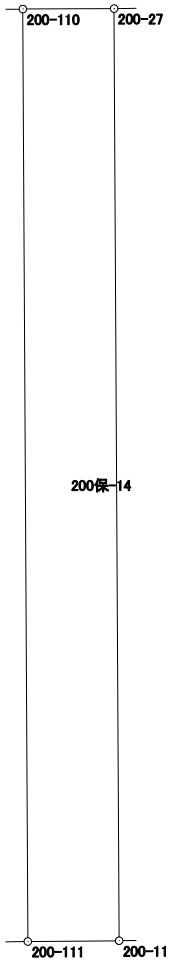

面積計算書（座標法）

世界測地系（測地成果2011）

所　在	地　番	公簿地目	現況地目	地　積	所 有 者
前橋市六供町三丁目	200保-15			35.00　㎡	

点　名	X 座標	Y 座標	辺　長	方 向 角	測　角	DX	倍 積（Y×DX）
200-29	40500.953	-68229.812	11.542	179-37-22	90-12-31	-11.573	789623.614276
200-10	40489.411	-68229.736	3.032	89-30-31	89-53-09	-11.516	785733.639776
200-108	40489.437	-68226.704	11.547	359-37-22	90-06-51	11.573	-789587.645392
200-109	40500.984	-68226.780	3.032	269-24-51	89-47-29	11.516	-785699.598480
						倍面積	70.010180
						面　積	35.0050900

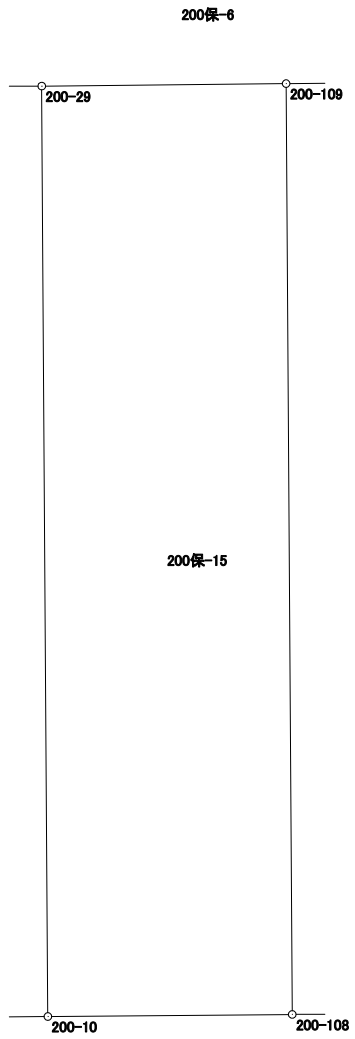

面積計算書（座標法）

世界測地系（測地成果2011）

所　在	地　番	公簿地目	現況地目	地　積	所 有 者
前橋市六供町三丁目	200保-16			13.00　㎡	

点　名	X 座標	Y 座標	辺　長	方 向 角	測　角	DX	倍 積（Y×DX）
200-10	40489.411	-68229.736	11.542	359-37-22	90-07-54	11.552	-788189.910272
200-29	40500.953	-68229.812	1.127	269-44-45	90-07-23	11.537	-787167.341044
200-112	40500.948	-68230.939	11.547	179-37-05	89-52-20	-11.552	788203.807328
200-113	40489.401	-68230.862	1.126	89-29-28	89-52-23	-11.537	787179.454894
						倍面積	26.010906
						面　積	13.0054530

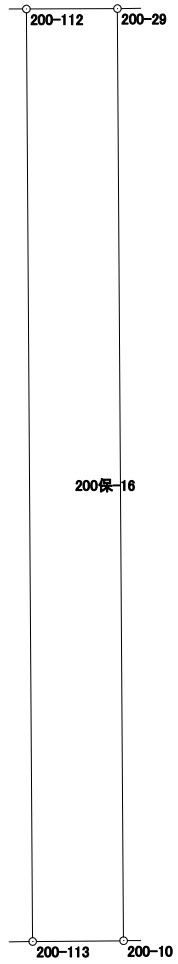

面積計算書（座標法）

世界測地系（測地成果2011）

所　在	地　番	公簿地目	現況地目	地　積	所 有 者
前橋市六供町三丁目	200保-17			20.00　㎡	

点　名	X 座標	Y 座標	辺　長	方 向 角	測　角	DX	倍 積（Y×DX）
200-9	40489.315	-68240.863	1.726	89-30-07	89-58-36	-11.573	789751.507499
200-114	40489.330	-68239.137	11.581	359-31-48	90-01-41	11.596	-791301.032652
200-115	40500.911	-68239.232	0.159	269-38-23	90-06-35	11.580	-790210.306560
200-146	40500.910	-68239.391	1.568	269-44-39	180-06-16	-0.008	545.915128
200-18	40500.903	-68240.959	11.588	179-31-31	89-46-52	-11.595	791253.919605
						倍面積	40.003020
						面　積	20.0015100

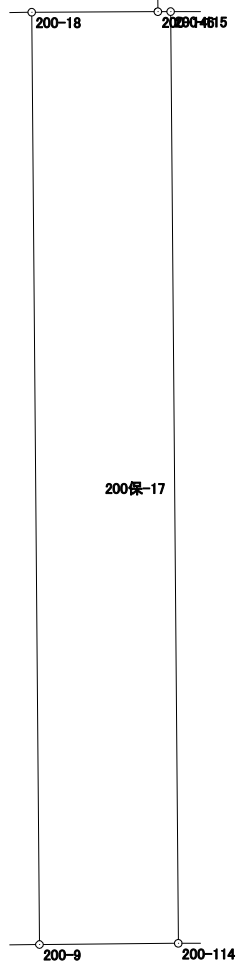

面積計算書（座標法）

世界測地系（測地成果2011）

所　在	地　番	公簿地目	現況地目	地　積	所 有 者
前橋市六供町三丁目	200保-18			6.00　㎡	

点　名	X 座標	Y 座標	辺　長	方 向 角	測　角	DX	倍 積（Y×DX）
200-117	40489.297	-68242.935	11.577	359-31-30	89-58-00	11.581	-790321.430235
200-116	40500.874	-68243.031	0.518	269-13-33	89-42-03	11.570	-789571.868670
200-118	40500.867	-68243.549	11.574	179-31-47	90-18-14	-11.581	790328.540969
200-119	40489.293	-68243.454	0.519	89-33-30	90-01-43	-11.570	789576.762780
						倍面積	12.004844
						面　積	6.0024220

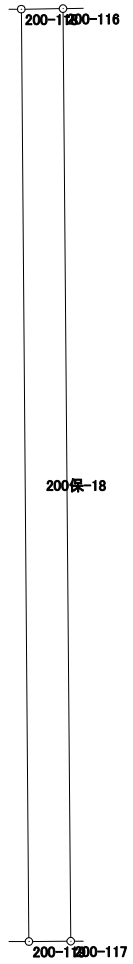

面積計算書（座標法）

世界測地系（測地成果2011）

所　在	地　番	公簿地目	現況地目	地　積	所 有 者
前橋市六供町三丁目	200保-19			20.00　㎡	

点　名	X 座標	Y 座標	辺　長	方 向 角	測　角	DX	倍 積（Y×DX）
200-8	40489.208	-68253.498	1.733	89-30-15	89-56-09	-11.530	786962.831940
200-120	40489.223	-68251.765	11.543	359-34-05	90-03-50	11.558	-788853.899870
200-121	40500.766	-68251.852	1.733	269-34-13	90-00-08	11.530	-786943.853560
200-15	40500.753	-68253.585	11.545	179-34-06	89-59-53	-11.558	788874.935430
						倍面積	40.013940
						面　積	20.0069700

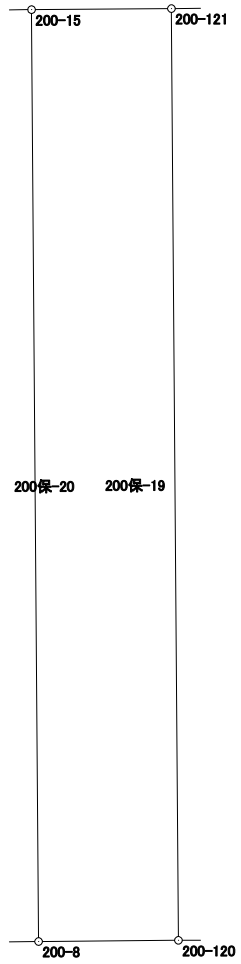

面積計算書（座標法）

世界測地系（測地成果2011）

所　在	地　番	公簿地目	現況地目	地　積	所 有 者
前橋市六供町三丁目	200保-20			6.00　㎡	

点　名	X 座標	Y 座標	辺　長	方 向 角	測　角	DX	倍 積（Y×DX）
200-8	40489.208	-68253.498	11.545	359-34-06	90-00-33	11.549	-788259.648402
200-15	40500.753	-68253.585	0.520	269-33-33	89-59-27	11.541	-787714.624485
200-122	40500.749	-68254.105	11.545	179-34-06	90-00-33	-11.549	788266.658645
200-123	40489.204	-68254.018	0.520	89-33-33	89-59-27	-11.541	787719.621738
						倍面積	12.007496
						面　積	6.0037480

面積計算書（座標法）

世界測地系（測地成果2011）

所　在	地　番	公簿地目	現況地目	地　積	所 有 者
前橋市六供町三丁目	200保-21			19.00　㎡	

点　名	X 座標	Y 座標	辺　長	方 向 角	測　角	DX	倍 積（Y×DX）
200-14	40500.673	-68263.676	11.551	179-35-54	90-03-04	-11.564	789401.149264
200-7	40489.122	-68263.595	1.645	89-30-45	89-54-51	-11.537	787557.095515
200-124	40489.136	-68261.950	11.550	359-35-53	90-05-08	11.564	-789381.189800
200-125	40500.686	-68262.031	1.645	269-32-50	89-56-57	11.537	-787539.051647
						倍面積	38.003332
						面　積	19.0016660



面積計算書（座標法）

世界測地系（測地成果2011）

所　在	地　番	公簿地目	現況地目	地　積	所 有 者
前橋市六供町三丁目	200保-22			6.00　㎡	

点　名	X 座標	Y 座標	辺　長	方 向 角	測　角	DX	倍 積（Y×DX）
200-7	40489.122	-68263.595	11.551	359-35-54	90-02-21	11.555	-788785.840225
200-14	40500.673	-68263.676	0.520	269-33-33	89-57-39	11.547	-788240.666772
200-126	40500.669	-68264.196	3.352	179-35-23	90-01-50	-3.356	229094.641776
200-129	40497.317	-68264.172	8.199	179-36-06	180-00-43	-11.551	788519.450772
200-127	40489.118	-68264.115	0.520	89-33-33	89-57-27	-8.195	559424.422425
						倍面積	12.007976
						面　積	6.0039880

面積計算書（座標法）

世界測地系（測地成果2011）

所　在	地　番	公簿地目	現況地目	地　積	所 有 者
前橋市六供町三丁目	200保-23			32.00　㎡	

点　名	X 座標	Y 座標	辺　長	方 向 角	測　角	DX	倍 積（Y×DX）
200-126	40500.669	-68264.196	7.591	269-36-27	90-01-04	3.300	-225271.846800
200-131	40500.617	-68271.787	1.970	269-37-19	180-00-52	-0.065	4437.666155
200-17	40500.604	-68273.757	3.352	179-05-39	89-28-20	-3.365	229741.192305
200-128	40497.252	-68273.704	9.532	89-36-33	90-30-54	-3.287	224415.665048
200-129	40497.317	-68264.172	3.352	359-35-23	89-58-50	3.417	-233258.675724
						倍面積	64.000984
						面　積	32.0004920

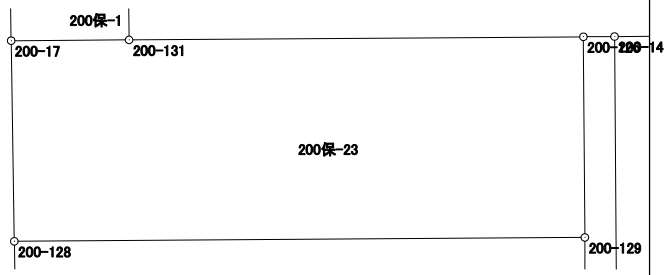

面積計算書（座標法）

世界測地系（測地成果2011）

所　在	地　番	公簿地目	現況地目	地　積	所 有 者
前橋市六供町三丁目	200保-24			6.00　㎡	

点　名	X 座標	Y 座標	辺　長	方 向 角	測　角	DX	倍 積（Y×DX）
200-4	40513.319	-68237.324	12.400	179-28-57	89-57-22	-12.403	846347.529572
200-19	40500.920	-68237.212	0.484	89-45-48	90-16-51	-12.397	845936.717164
200-157	40500.922	-68236.728	12.402	359-28-57	89-43-09	12.403	-846340.137384
200-158	40513.323	-68236.840	0.484	269-31-35	90-02-38	12.397	-845932.105480
						倍面積	12.003872
						面　積	6.0019360

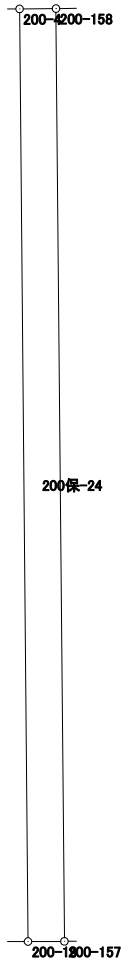

面積計算書（座標法）

世界測地系（測地成果2011）

所　在	地　番	公簿地目	現況地目	地　積	所 有 者
前橋市六供町三丁目	200保-25			24.00　㎡	
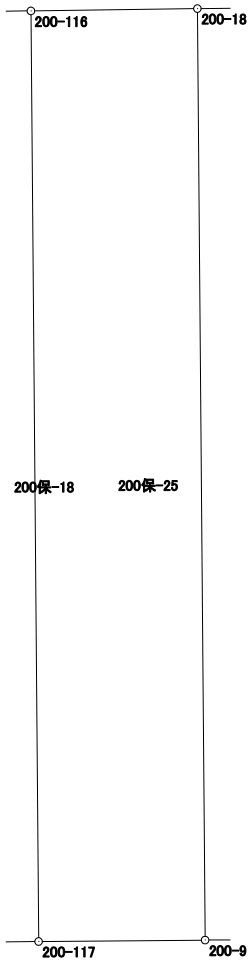
点　名	X 座標	Y 座標	辺　長	方 向 角	測　角	DX	倍 積（Y×DX）
200-9	40489.315	-68240.863	11.588	359-31-31	90-01-23	11.606	-792003.455978
200-18	40500.903	-68240.959	2.072	269-11-53	89-40-22	11.559	-788797.245081
200-116	40500.874	-68243.031	11.577	179-31-30	90-19-37	-11.606	792028.617786
200-117	40489.297	-68242.935	2.072	89-30-08	89-58-38	-11.559	788820.085665
						倍面積	48.002392
						面　積	24.0011960