５４街区　画地出来形確認図　(2375.15㎡)

S=1/500

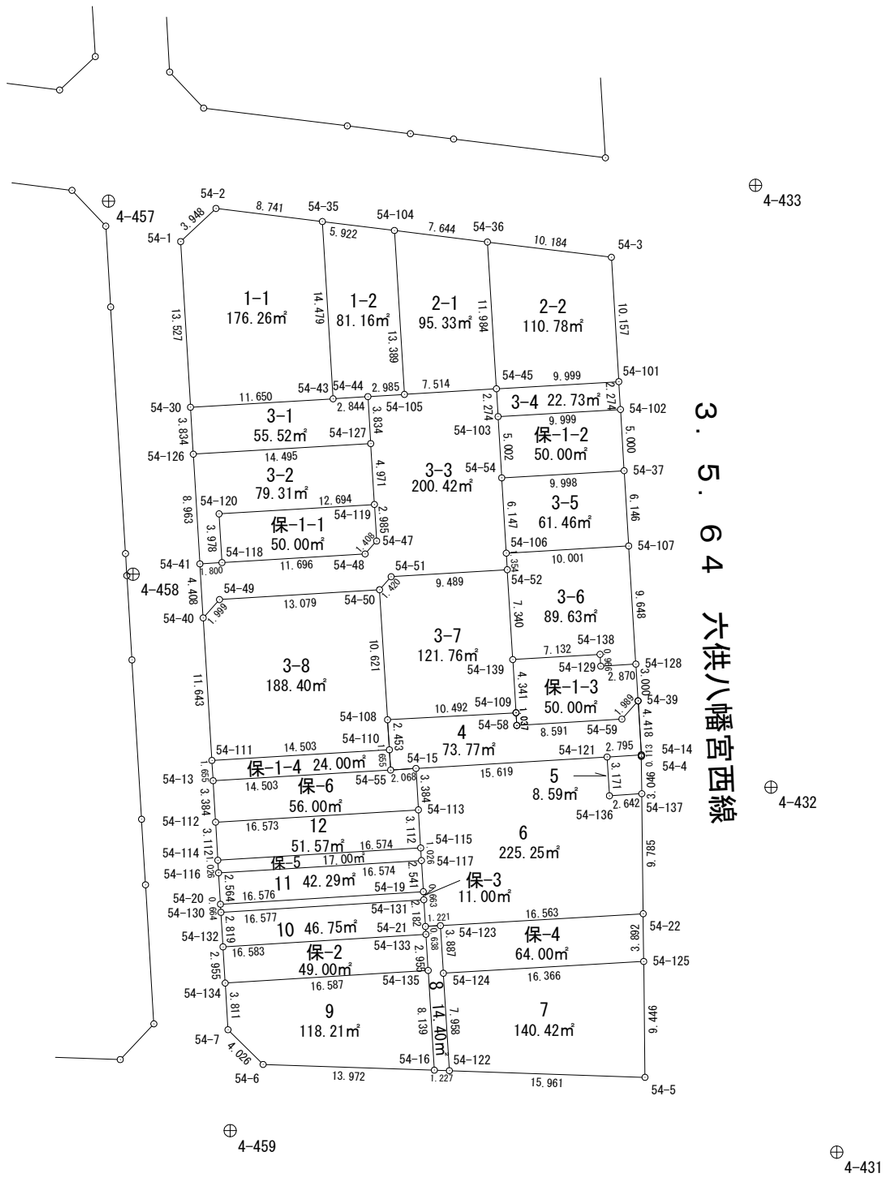

面積計算書（座標法）

世界測地系（測地成果2011）

所　在	地　番	公簿地目	現況地目	地　積	所 有 者
前橋市六供町二丁目	54-1-1			176.26　㎡	

点　名	X 座標	Y 座標	辺　長	方 向 角	測　角	DX	倍 積（Y×DX）
54-2	41342.047	-68211.683	3.948	226-50-51	129-50-34	-1.634	111457.890022
54-1	41339.347	-68214.563	13.527	176-36-03	129-45-12	-16.203	1105280.564289
54-30	41325.844	-68213.761	11.650	86-37-45	90-01-42	-12.818	874363.988498
54-43	41326.529	-68202.131	14.479	356-31-53	89-54-08	15.137	-1032375.656947
54-35	41340.981	-68203.007	8.741	277-00-17	100-28-24	15.518	-1058374.262626
						倍面積	352.523236
						面　積	176.2616180

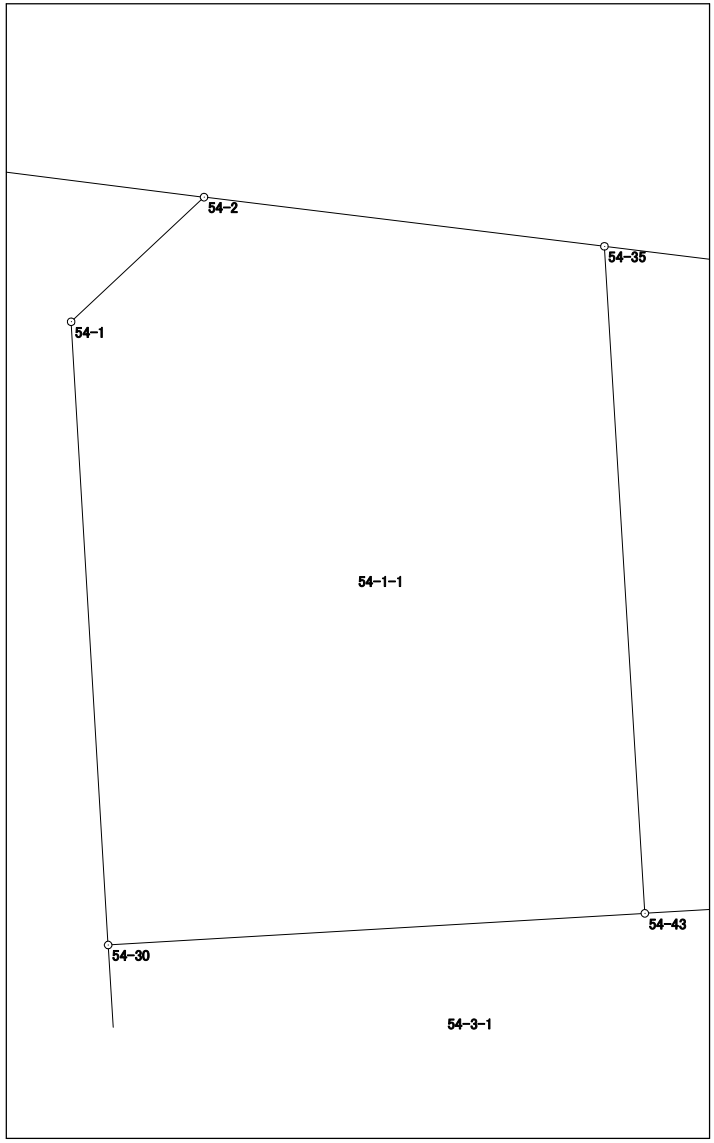

面積計算書（座標法）

世界測地系（測地成果2011）

所　在	地　番	公簿地目	現況地目	地　積	所 有 者
前橋市六供町二丁目	54-1-2			81.16　㎡	

点　名	X 座標	Y 座標	辺　長	方 向 角	測　角	DX	倍 積（Y×DX）
54-104	41340.252	-68197.130	5.922	277-04-16	100-34-10	14.093	-961102.153090
54-35	41340.981	-68203.007	14.479	176-31-53	79-27-37	-13.723	935949.865061
54-43	41326.529	-68202.131	2.844	86-27-09	89-55-16	-14.276	973653.622156
54-44	41326.705	-68199.292	2.985	86-29-05	180-01-56	0.359	-24483.545828
54-105	41326.888	-68196.313	13.389	356-30-06	90-01-01	13.547	-923855.452211
						倍面積	162.336088
						面　積	81.1680440

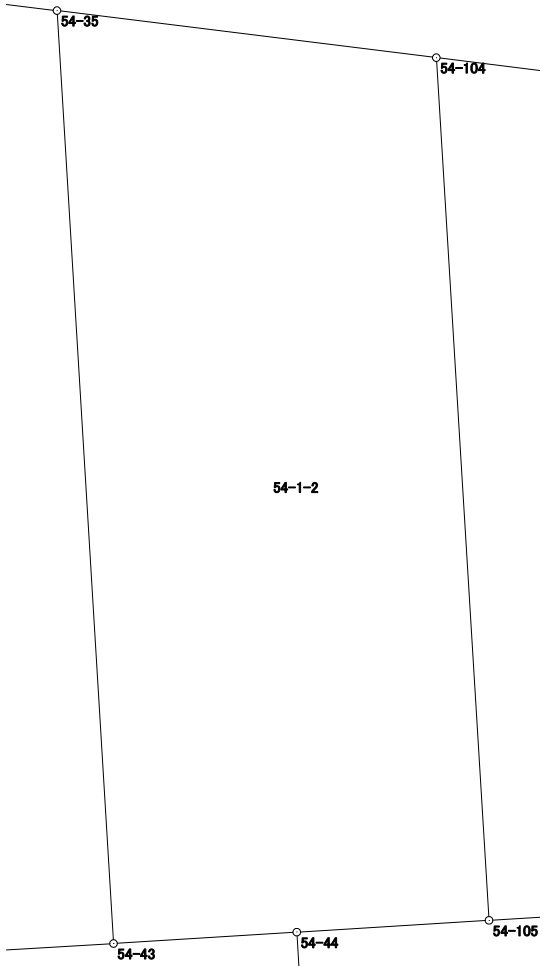

面積計算書（座標法）

世界測地系（測地成果2011）

所　在	地　番	公簿地目	現況地目	地　積	所 有 者
前橋市六供町二丁目	54-2-1			95.33　㎡	

点　名	X 座標	Y 座標	辺　長	方 向 角	測　角	DX	倍 積（Y×DX）
54-45	41327.348	-68188.813	11.984	356-30-11	90-00-46	12.422	-847041.435086
54-36	41339.310	-68189.544	7.644	277-04-43	100-34-32	12.904	-879917.875776
54-104	41340.252	-68197.130	13.389	176-30-06	79-25-23	-12.422	847144.748860
54-105	41326.888	-68196.313	7.514	86-29-25	89-59-19	-12.904	880005.222952
						倍面積	190.660950
						面　積	95.3304750



面積計算書（座標法）

世界測地系（測地成果2011）

所　在	地　番	公簿地目	現況地目	地　積	所 有 者
前橋市六供町二丁目	54-2-2			110.78　㎡	

点　名	X 座標	Y 座標	辺　長	方 向 角	測　角	DX	倍 積（Y×DX）
54-45	41327.348	-68188.813	9.999	86-40-29	90-10-18	-11.382	776125.069566
54-101	41327.928	-68178.831	10.157	356-35-07	89-54-38	10.719	-730808.889489
54-3	41338.067	-68179.436	10.184	277-00-38	100-25-31	11.382	-776018.340552
54-36	41339.310	-68189.544	11.984	176-30-11	79-29-33	-10.719	730923.722136
						倍面積	221.561661
						面　積	110.7808305

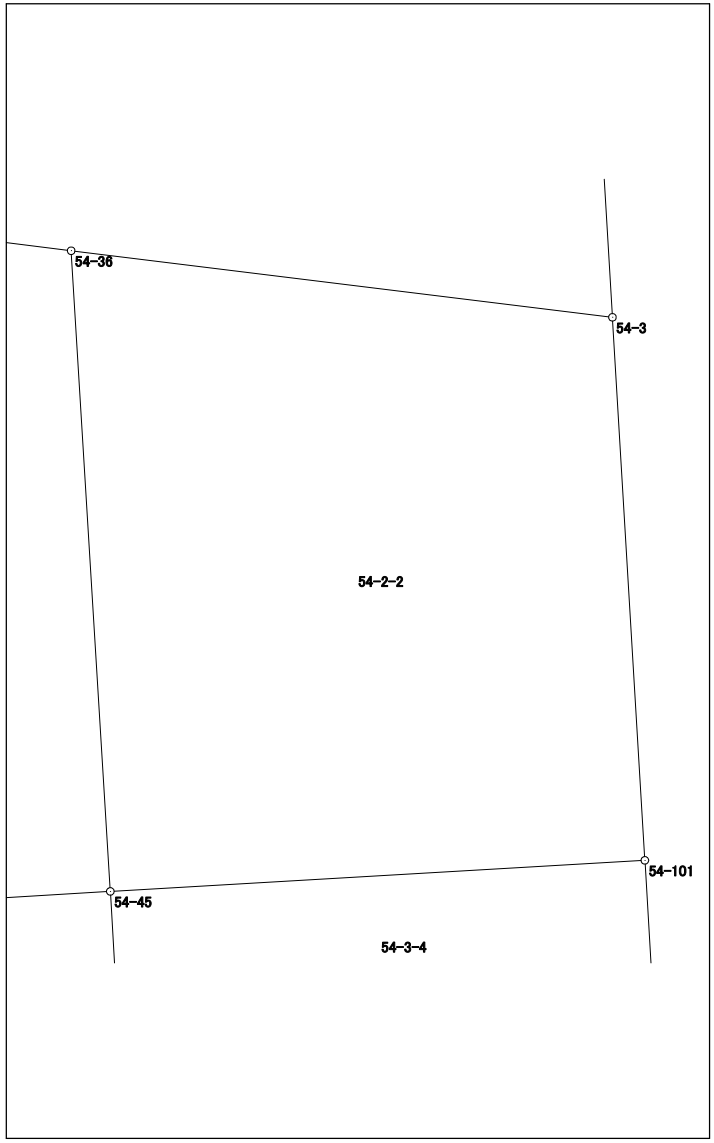

面積計算書（座標法）

世界測地系（測地成果2011）

所　在	地　番	公簿地目	現況地目	地　積	所 有 者
前橋市六供町二丁目	54-3-1			55.52　㎡	

点　名	X 座標	Y 座標	辺　長	方 向 角	測　角	DX	倍 積（Y×DX）
54-44	41326.705	-68199.292	2.844	266-27-09	89-54-24	3.651	-248995.615092
54-43	41326.529	-68202.131	11.650	266-37-45	180-10-36	-0.861	58722.034791
54-30	41325.844	-68213.761	3.834	176-32-45	89-55-00	-4.512	307780.489632
54-126	41322.017	-68213.530	14.495	86-35-40	90-02-55	-2.966	202321.329980
54-127	41322.878	-68199.061	3.834	356-32-45	89-57-05	4.688	-319717.197968
						倍面積	111.041343
						面　積	55.5206715

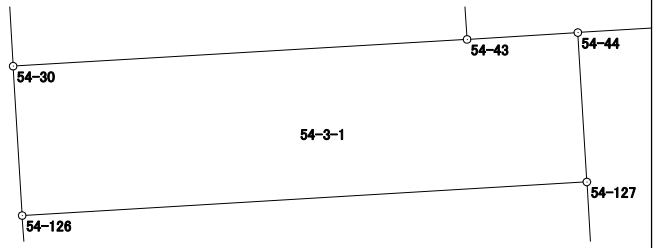

面積計算書（座標法）

世界測地系（測地成果2011）

所　在	地　番	公簿地目	現況地目	地　積	所 有 者
前橋市六供町二丁目	54-3-2			79.31　㎡	

点　名	X 座標	Y 座標	辺　長	方 向 角	測　角	DX	倍 積（Y×DX）
54-126	41322.017	-68213.530	8.963	176-33-09	89-57-29	-9.808	669038.302240
54-41	41313.070	-68212.991	1.800	86-31-44	89-58-35	-8.838	602866.414458
54-118	41313.179	-68211.194	3.978	356-33-21	90-01-37	4.080	-278301.671520
54-120	41317.150	-68211.433	12.694	86-32-26	269-59-05	4.737	-323117.558121
54-119	41317.916	-68198.762	4.971	356-33-06	90-00-40	5.728	-390642.508736
54-127	41322.878	-68199.061	14.495	266-35-40	90-02-34	4.101	-279684.349161
						倍面積	158.629160
						面　積	79.3145800

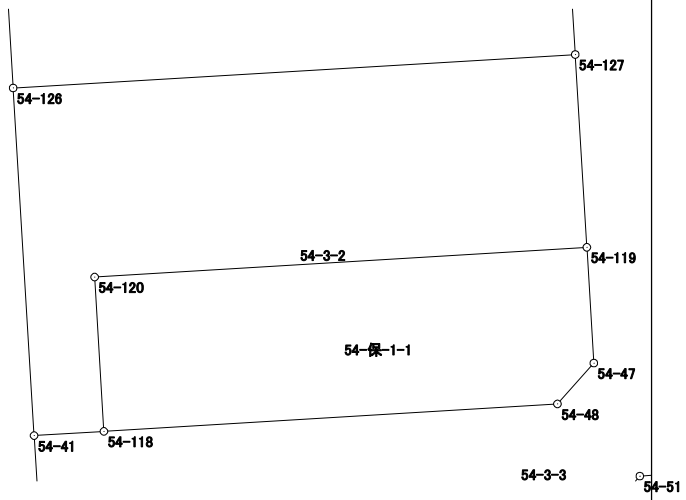

面積計算書（座標法）

世界測地系（測地成果2011）

所　在	地　番	公簿地目	現況地目	地　積	所 有 者
前橋市六供町二丁目	54-3-3			200.42　㎡	

点　名	X 座標	Y 座標	辺　長	方 向 角	測　角	DX	倍 積（Y×DX）
54-44	41326.705	-68199.292	3.834	176-32-45	90-03-40	-4.010	273479.160920
54-127	41322.878	-68199.061	4.971	176-33-06	180-00-21	-8.789	599401.547129
54-119	41317.916	-68198.762	2.985	176-32-36	179-59-30	-7.942	541634.567804
54-47	41314.936	-68198.582	1.408	221-43-05	225-10-29	-4.031	274908.484042
54-48	41313.885	-68199.519	11.696	266-32-22	224-49-17	-1.757	119826.554883
54-118	41313.179	-68211.194	1.800	266-31-44	179-59-22	-0.815	55592.123110
54-41	41313.070	-68212.991	4.408	176-32-26	90-00-42	-4.509	307572.376419
54-40	41308.670	-68212.725	1.999	41-41-43	45-09-17	-2.907	198294.391575
54-49	41310.163	-68211.395	13.079	86-29-04	224-47-21	2.295	-156545.151525
54-50	41310.965	-68198.341	1.420	41-36-12	135-07-08	1.864	-127121.707624
54-51	41312.027	-68197.398	9.489	86-33-22	224-57-10	1.632	-111298.153536
54-52	41312.597	-68187.926	1.354	356-31-45	89-58-23	1.922	-131057.193772
54-106	41313.949	-68188.008	6.147	356-32-57	180-01-12	7.488	-510591.803904
54-54	41320.085	-68188.378	5.002	356-34-23	180-01-26	11.129	-758868.458762
54-103	41325.078	-68188.677	2.274	356-34-17	179-59-54	7.263	-495254.361051
54-45	41327.348	-68188.813	7.514	266-29-25	89-55-08	1.810	-123421.751530
54-105	41326.888	-68196.313	2.985	266-29-05	179-59-40	-0.643	43850.229259
						倍面積	400.853437
						面　積	200.4267185

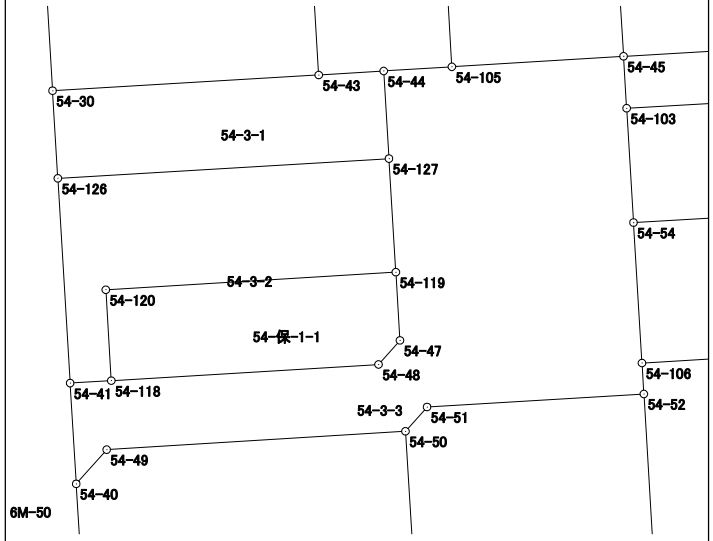

面積計算書（座標法）

世界測地系（測地成果2011）

所　在	地　番	公簿地目	現況地目	地　積	所 有 者
前橋市六供町二丁目	54-3-4			22.73　㎡	

点　名	X 座標	Y 座標	辺　長	方 向 角	測　角	DX	倍 積（Y×DX）
54-102	41325.658	-68178.695	2.274	356-34-17	89-53-48	2.850	-194309.280750
54-101	41327.928	-68178.831	9.999	266-40-29	90-06-12	1.690	-115222.224390
54-45	41327.348	-68188.813	2.274	176-34-17	89-53-48	-2.850	194338.117050
54-103	41325.078	-68188.677	9.999	86-40-29	90-06-12	-1.690	115238.864130
						倍面積	45.476040
						面　積	22.7380200

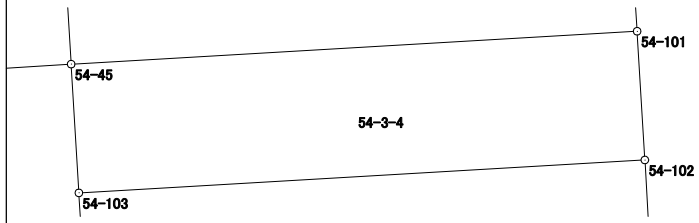

面積計算書（座標法）

世界測地系（測地成果2011）

所　在	地　番	公簿地目	現況地目	地　積	所 有 者
前橋市六供町二丁目	54-3-5			61.46　㎡	

点　名	X 座標	Y 座標	辺　長	方 向 角	測　角	DX	倍 積（Y×DX）
54-54	41320.085	-68188.378	6.147	176-32-57	89-53-11	-6.718	458089.523404
54-106	41313.949	-68188.008	10.001	86-39-29	90-06-32	-5.553	378648.008424
54-107	41314.532	-68178.024	6.146	356-31-15	89-51-46	6.718	-458019.965232
54-37	41320.667	-68178.397	9.998	266-39-46	90-08-31	5.553	-378594.638541
						倍面積	122.928055
						面　積	61.4640275

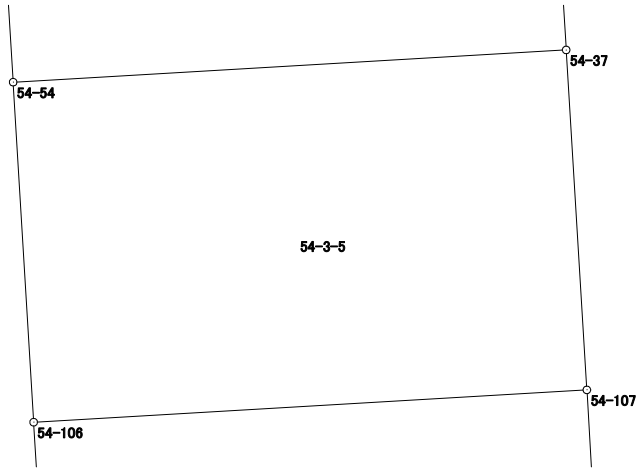

面積計算書（座標法）

世界測地系（測地成果2011）

所　在	地　番	公簿地目	現況地目	地　積	所 有 者
前橋市六供町二丁目	54-3-6			89.63　㎡	

点　名	X 座標	Y 座標	辺　長	方 向 角	測　角	DX	倍 積（Y×DX）
54-106	41313.949	-68188.008	1.354	176-31-45	89-52-16	-1.935	131943.795480
54-52	41312.597	-68187.926	7.340	176-30-30	179-58-45	-8.678	591734.821828
54-139	41305.271	-68187.479	7.132	86-33-34	90-03-04	-6.898	470357.230142
54-138	41305.699	-68180.360	0.966	176-40-31	270-06-57	-0.536	36544.672960
54-129	41304.735	-68180.304	2.870	86-39-50	89-59-19	-0.797	54339.702288
54-128	41304.902	-68177.439	9.648	356-31-25	89-51-35	9.797	-667934.369883
54-107	41314.532	-68178.024	10.001	266-39-29	90-08-04	9.047	-616806.583128
						倍面積	179.269687
						面　積	89.6348435

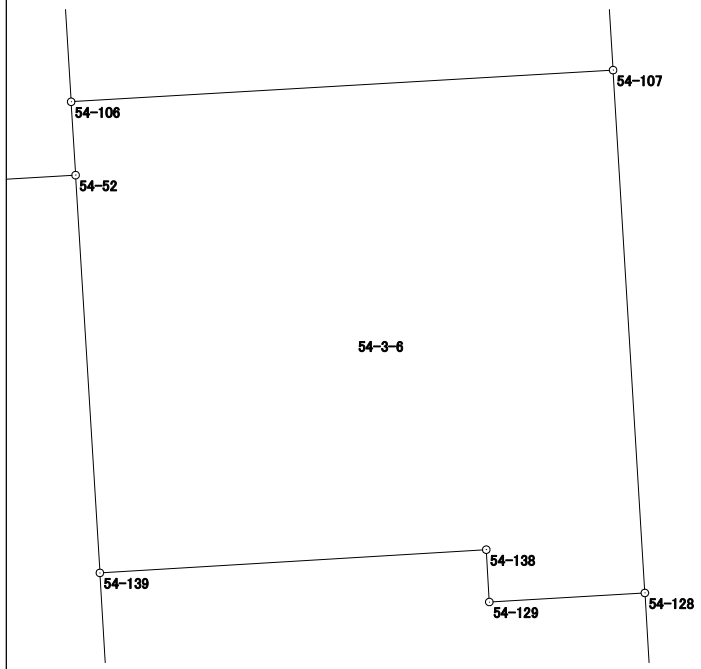

面積計算書（座標法）

世界測地系（測地成果2011）

所　在	地　番	公簿地目	現況地目	地　積	所 有 者
前橋市六供町二丁目	54-3-7			121.76　㎡	

点　名	X 座標	Y 座標	辺　長	方 向 角	測　角	DX	倍 積（Y×DX）
54-52	41312.597	-68187.926	9.489	266-33-22	90-02-52	6.756	-460677.628056
54-51	41312.027	-68197.398	1.420	221-36-12	135-02-50	-1.632	111298.153536
54-50	41310.965	-68198.341	10.621	176-29-09	134-52-57	-11.663	795397.251083
54-108	41300.364	-68197.690	10.492	86-51-50	90-22-41	-10.027	683818.237630
54-109	41300.938	-68187.214	4.341	356-30-01	89-38-11	4.907	-334594.659098
54-139	41305.271	-68187.479	7.340	356-30-30	180-00-29	11.659	-794997.817661
						倍面積	243.537434
						面　積	121.7687170

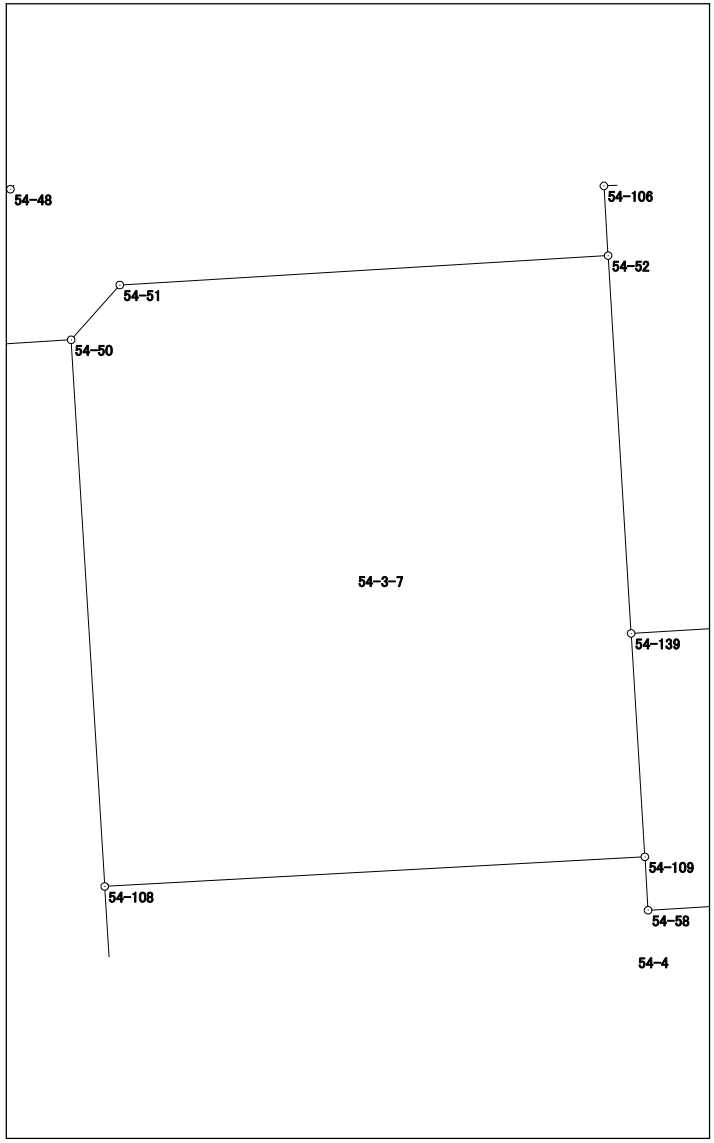

面積計算書（座標法）

世界測地系（測地成果2011）

所　在	地　番	公簿地目	現況地目	地　積	所 有 者
前橋市六供町二丁目	54-3-8			188.40　㎡	

点　名	X 座標	Y 座標	辺　長	方 向 角	測　角	DX	倍 積（Y×DX）
54-110	41297.916	-68197.539	2.453	356-28-13	89-53-51	3.315	-226074.841785
54-108	41300.364	-68197.690	10.621	356-29-09	180-00-56	13.049	-889911.656810
54-50	41310.965	-68198.341	13.079	266-29-04	89-59-55	9.799	-668275.543459
54-49	41310.163	-68211.395	1.999	221-41-43	135-12-39	-2.295	156545.151525
54-40	41308.670	-68212.725	11.643	176-30-31	134-48-48	-13.114	894541.675650
54-111	41297.049	-68212.016	14.503	86-34-22	90-03-51	-10.754	733552.020064
						倍面積	376.805185
						面　積	188.4025925

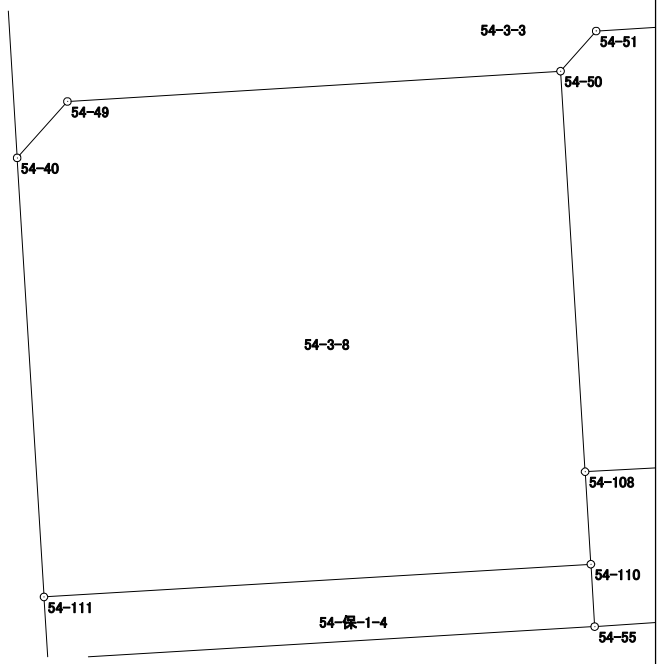

面積計算書（座標法）

世界測地系（測地成果2011）

所　在	地　番	公簿地目	現況地目	地　積	所 有 者
前橋市六供町二丁目	54-4			73.77　㎡	

点　名	X 座標	Y 座標	辺　長	方 向 角	測　角	DX	倍 積（Y×DX）
54-108	41300.364	-68197.690	2.453	176-28-13	89-36-23	-3.022	206093.419180
54-110	41297.916	-68197.539	1.655	176-30-05	180-01-52	-4.100	279609.909900
54-55	41296.264	-68197.438	2.068	86-17-08	89-47-03	-1.518	103523.710884
54-15	41296.398	-68195.374	15.619	86-34-31	180-17-23	1.067	-72764.464058
54-121	41297.331	-68179.783	2.795	86-34-28	179-59-57	1.100	-74997.761300
54-14	41297.498	-68176.993	4.418	356-34-27	89-59-59	4.577	-312046.096961
54-39	41301.908	-68177.257	1.989	221-32-08	44-57-41	2.921	-199145.767697
54-59	41300.419	-68178.576	8.591	266-33-23	225-01-15	-2.005	136698.044880
54-58	41299.903	-68187.151	1.037	356-31-00	269-57-37	0.519	-35389.131369
54-109	41300.938	-68187.214	10.492	266-51-50	90-20-50	0.461	-31434.305654
						倍面積	147.557805
						面　積	73.7789025

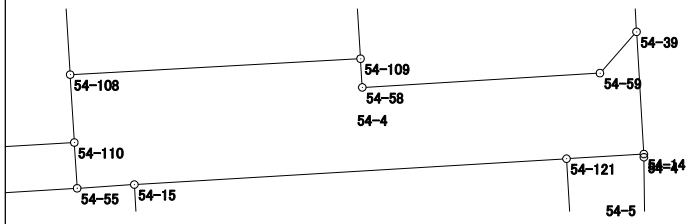

面積計算書（座標法）

世界測地系（測地成果2011）

所　在	地　番	公簿地目	現況地目	地　積	所 有 者
前橋市六供町二丁目	54-5			8.59　㎡	

点　名	X 座標	Y 座標	辺　長	方 向 角	測　角	DX	倍 積（Y×DX）
54-121	41297.331	-68179.783	3.171	176-32-48	89-58-20	-3.332	227175.036956
54-136	41294.166	-68179.592	2.642	86-14-42	89-41-54	-2.992	203993.339264
54-137	41294.339	-68176.956	3.046	359-19-22	93-04-40	3.219	-219461.621364
54-4	41297.385	-68176.992	0.113	359-29-35	180-10-13	3.159	-215371.117728
54-14	41297.498	-68176.993	2.795	266-34-28	87-04-53	-0.054	3681.557622
						倍面積	17.194750
						面　積	8.5973750

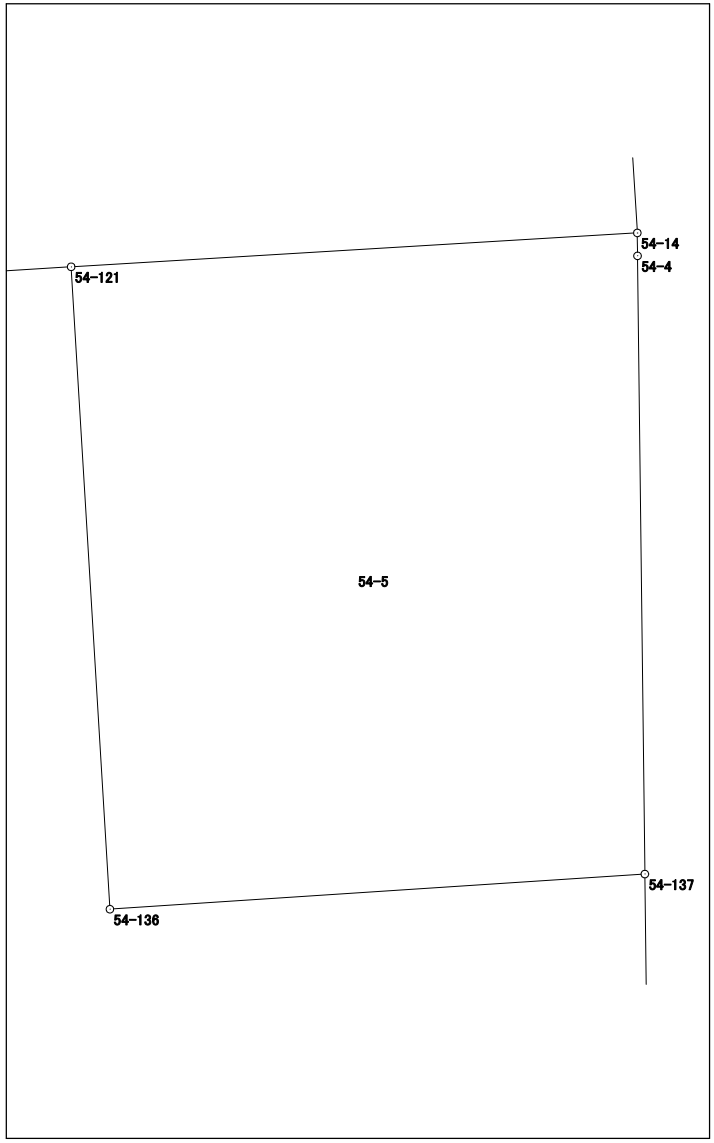

面積計算書（座標法）

世界測地系（測地成果2011）

所　在	地　番	公簿地目	現況地目	地　積	所 有 者
前橋市六供町二丁目	54-6			225.25　㎡	

点　名	X 座標	Y 座標	辺　長	方 向 角	測　角	DX	倍 積（Y×DX）
54-136	41294.166	-68179.592	3.171	356-32-48	270-18-06	2.992	-203993.339264
54-121	41297.331	-68179.783	15.619	266-34-31	90-01-43	2.232	-152177.275656
54-15	41296.398	-68195.374	3.384	176-34-40	90-00-09	-4.311	293990.257314
54-113	41293.020	-68195.172	3.112	176-35-29	180-00-49	-6.484	442177.495248
54-115	41289.914	-68194.987	1.026	176-35-27	179-59-58	-4.130	281645.296310
54-117	41288.890	-68194.926	2.541	176-34-12	179-58-45	-3.560	242773.936560
54-19	41286.354	-68194.774	0.663	176-27-22	179-53-10	-3.198	218086.887252
54-131	41285.692	-68194.733	2.182	176-25-37	179-58-15	-2.840	193673.041720
54-21	41283.514	-68194.597	1.221	86-40-00	90-14-23	-2.107	143686.015879
54-123	41283.585	-68193.378	16.563	86-38-34	179-58-34	1.041	-70989.306498
54-22	41284.555	-68176.843	9.785	359-20-18	92-41-44	10.754	-733173.769622
54-137	41294.339	-68176.956	2.642	266-14-42	86-54-24	9.611	-655248.724116
						倍面積	450.515127
						面　積	225.2575635

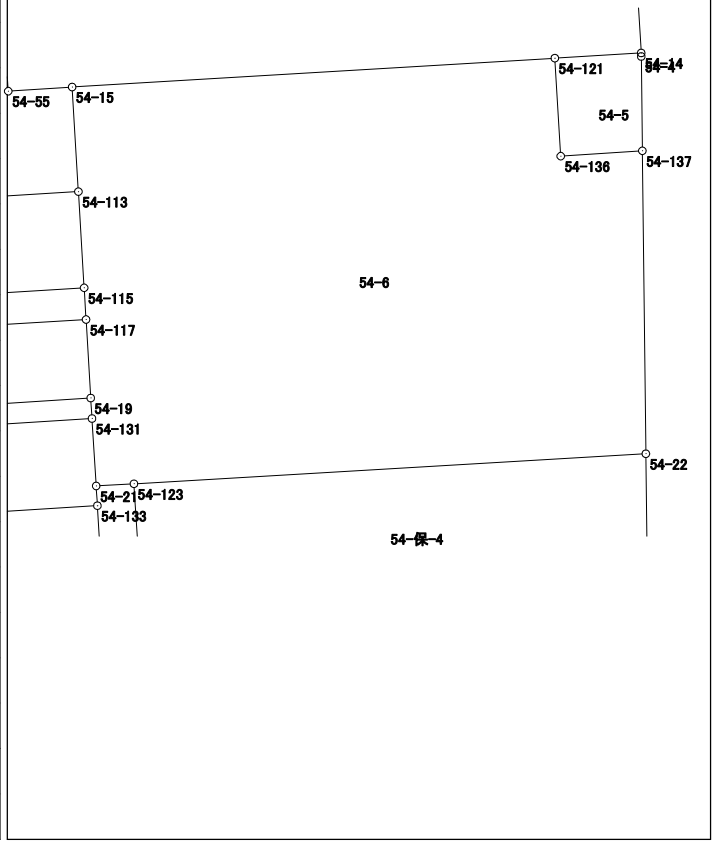

面積計算書（座標法）

世界測地系（測地成果2011）

所　在	地　番	公簿地目	現況地目	地　積	所 有 者
前橋市六供町二丁目	54-7			140.42　㎡	

点　名	X 座標	Y 座標	辺　長	方 向 角	測　角	DX	倍 積（Y×DX）
54-124	41279.705	-68193.138	7.958	176-28-12	89-49-33	-8.901	606987.121338
54-122	41271.762	-68192.648	15.961	91-57-11	95-28-59	-8.487	578751.003576
54-5	41271.218	-68176.696	9.446	359-22-09	87-24-58	8.901	-606840.771096
54-125	41280.663	-68176.800	16.366	266-38-39	87-16-30	8.487	-578616.501600
						倍面積	280.852218
						面　積	140.4261090

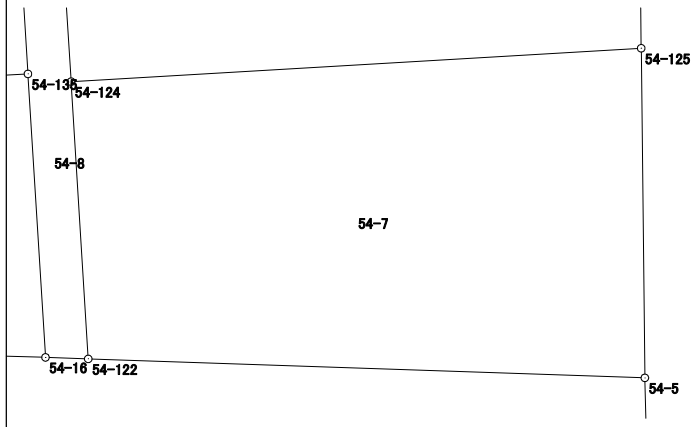

面積計算書（座標法）

世界測地系（測地成果2011）

所　在	地　番	公簿地目	現況地目	地　積	所 有 者
前橋市六供町二丁目	54-8			14.40　㎡	

点　名	X 座標	Y 座標	辺　長	方 向 角	測　角	DX	倍 積（Y×DX）
54-16	41271.804	-68193.874	1.227	91-57-43	95-29-52	-8.166	556871.175084
54-122	41271.762	-68192.648	7.958	356-28-12	84-30-29	7.901	-538790.111848
54-124	41279.705	-68193.138	3.887	356-27-38	179-59-26	11.823	-806247.470574
54-123	41283.585	-68193.378	1.221	266-40-00	90-12-22	3.809	-259748.576802
54-21	41283.514	-68194.597	0.638	176-29-47	89-49-47	-0.708	48281.774676
54-133	41282.877	-68194.558	2.955	176-28-06	179-58-19	-3.586	244545.684988
54-135	41279.928	-68194.376	8.139	176-27-51	179-59-45	-11.073	755116.325448
						倍面積	28.800972
						面　積	14.4004860

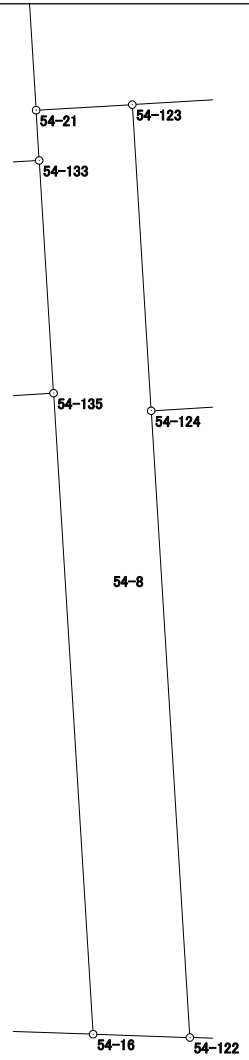

面積計算書（座標法）

世界測地系（測地成果2011）

所　在	地　番	公簿地目	現況地目	地　積	所 有 者
前橋市六供町二丁目	54-9			118.21　㎡	

点　名	X 座標	Y 座標	辺　長	方 向 角	測　角	DX	倍 積（Y×DX）
54-134	41278.902	-68210.931	3.811	176-33-18	90-06-05	-4.830	329458.796730
54-7	41275.098	-68210.702	4.026	134-38-52	138-05-34	-6.633	452441.586366
54-6	41272.269	-68207.838	13.972	91-54-26	137-15-34	-3.294	224676.618372
54-16	41271.804	-68193.874	8.139	356-27-51	84-33-25	7.659	-522296.880966
54-135	41279.928	-68194.376	16.587	266-27-13	89-59-22	7.098	-484043.680848
						倍面積	236.439654
						面　積	118.2198270

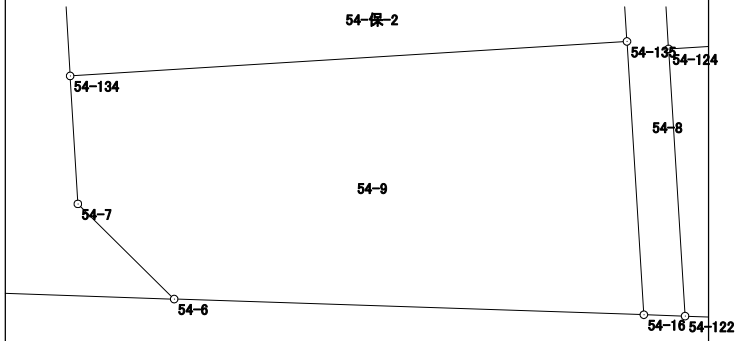

面積計算書（座標法）

世界測地系（測地成果2011）

所　在	地　番	公簿地目	現況地目	地　積	所 有 者
前橋市六供町二丁目	54-10			46.75　㎡	

点　名	X 座標	Y 座標	辺　長	方 向 角	測　角	DX	倍 積（Y×DX）
54-131	41285.692	-68194.733	16.577	266-27-05	90-01-28	1.152	-78560.332416
54-130	41284.666	-68211.278	2.819	176-33-47	90-06-42	-3.840	261931.307520
54-132	41281.852	-68211.109	16.583	86-27-22	89-53-35	-1.789	122029.674001
54-133	41282.877	-68194.558	0.638	356-29-47	90-02-25	1.662	-113339.355396
54-21	41283.514	-68194.597	2.182	356-25-37	179-55-50	2.815	-191967.790555
						倍面積	93.503154
						面　積	46.7515770

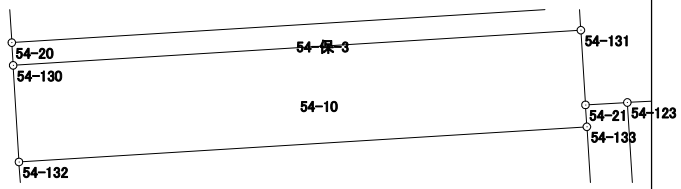

面積計算書（座標法）

世界測地系（測地成果2011）

所　在	地　番	公簿地目	現況地目	地　積	所 有 者
前橋市六供町二丁目	54-11			42.29　㎡	

点　名	X 座標	Y 座標	辺　長	方 向 角	測　角	DX	倍 積（Y×DX）
54-116	41287.888	-68211.470	2.564	176-36-03	90-04-00	-3.561	242901.044670
54-20	41285.329	-68211.318	16.576	86-27-17	89-51-14	-1.534	104636.161812
54-19	41286.354	-68194.774	2.541	356-34-12	90-06-55	3.561	-242841.590214
54-117	41288.890	-68194.926	16.574	266-32-03	89-57-51	1.534	-104611.016484
						倍面積	84.599784
						面　積	42.2998920

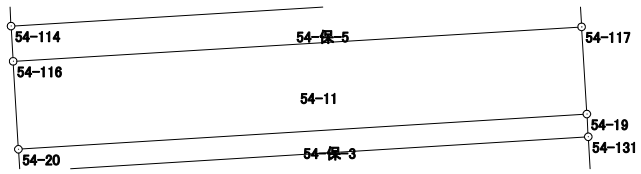

面積計算書（座標法）

世界測地系（測地成果2011）

所　在	地　番	公簿地目	現況地目	地　積	所 有 者
前橋市六供町二丁目	54-12			51.57　㎡	

点　名	X 座標	Y 座標	辺　長	方 向 角	測　角	DX	倍 積（Y×DX）
54-112	41292.019	-68211.715	3.112	176-36-39	90-04-25	-4.108	280213.725220
54-114	41288.912	-68211.531	16.574	86-32-03	89-55-24	-2.105	143585.272755
54-115	41289.914	-68194.987	3.112	356-35-29	90-03-26	4.108	-280145.006596
54-113	41293.020	-68195.172	16.573	266-32-14	89-56-45	2.105	-143550.837060
						倍面積	103.154319
						面　積	51.5771595

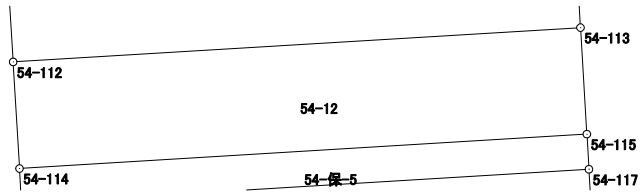

面積計算書（座標法）

世界測地系（測地成果2011）

所　在	地　番	公簿地目	現況地目	地　積	所 有 者
前橋市六供町二丁目	54-保-1-1			50.00　㎡	

点　名	X 座標	Y 座標	辺　長	方 向 角	測　角	DX	倍 積（Y×DX）
54-118	41313.179	-68211.194	11.696	86-32-22	89-59-01	-3.265	222709.548410
54-48	41313.885	-68199.519	1.408	41-43-05	135-10-43	1.757	-119826.554883
54-47	41314.936	-68198.582	2.985	356-32-36	134-49-31	4.031	-274908.484042
54-119	41317.916	-68198.762	12.694	266-32-26	89-59-50	2.214	-150992.059068
54-120	41317.150	-68211.433	3.978	176-33-21	90-00-55	-4.737	323117.558121
						倍面積	100.008538
						面　積	50.0042690

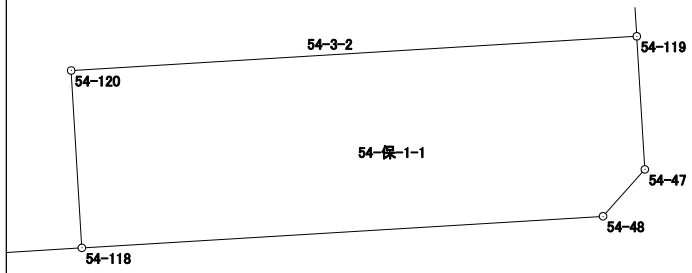

面積計算書（座標法）

世界測地系（測地成果2011）

所　在	地　番	公簿地目	現況地目	地　積	所 有 者
前橋市六供町二丁目	54-保-1-2			50.00　㎡	

点　名	X 座標	Y 座標	辺　長	方 向 角	測　角	DX	倍 積（Y×DX）
54-54	41320.085	-68188.378	9.998	86-39-46	90-05-23	-4.411	300778.935358
54-37	41320.667	-68178.397	5.000	356-34-59	89-55-13	5.573	-379958.206481
54-102	41325.658	-68178.695	9.999	266-40-29	90-05-30	4.411	-300736.223645
54-103	41325.078	-68188.677	5.002	176-34-23	89-53-54	-5.573	380015.496921
						倍面積	100.002153
						面　積	50.0010765

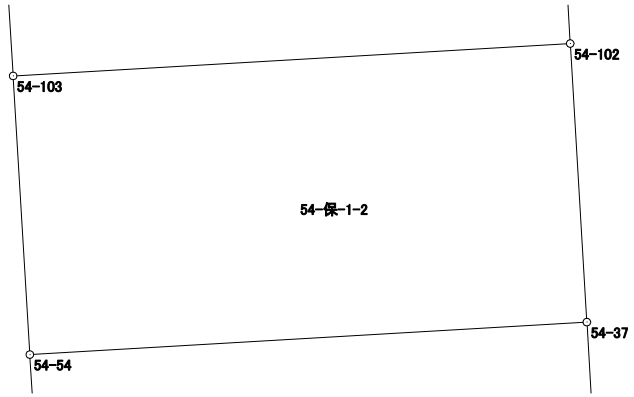

面積計算書（座標法）

世界測地系（測地成果2011）

所　在	地　番	公簿地目	現況地目	地　積	所 有 者
前橋市六供町二丁目	54-保-1-3			50.00　㎡	

点　名	X 座標	Y 座標	辺　長	方 向 角	測　角	DX	倍 積（Y×DX）
54-58	41299.903	-68187.151	8.591	86-33-23	90-02-23	-0.519	35389.131369
54-59	41300.419	-68178.576	1.989	41-32-08	134-58-45	2.005	-136698.044880
54-39	41301.908	-68177.257	3.000	356-31-17	134-59-09	4.483	-305638.643131
54-128	41304.902	-68177.439	2.870	266-39-50	90-08-33	2.827	-192737.620053
54-129	41304.735	-68180.304	0.966	356-40-31	270-00-41	0.797	-54339.702288
54-138	41305.699	-68180.360	7.132	266-33-34	89-53-03	0.536	-36544.672960
54-139	41305.271	-68187.479	4.341	176-30-01	89-56-27	-4.761	324640.587519
54-109	41300.938	-68187.214	1.037	176-31-00	180-00-59	-5.368	366028.964752
						倍面積	100.000328
						面　積	50.0001640

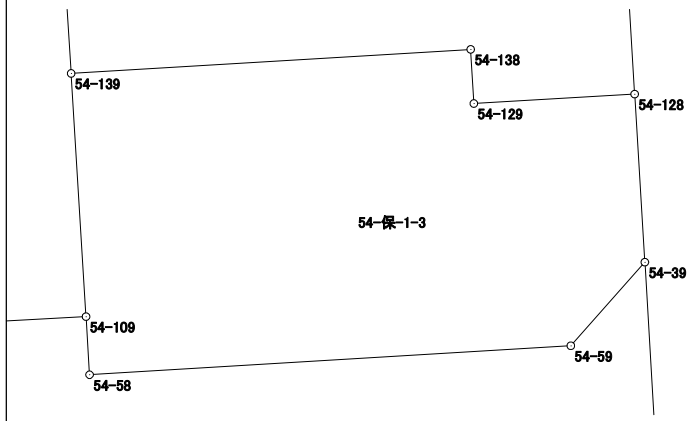

面積計算書（座標法）

世界測地系（測地成果2011）

所　在	地　番	公簿地目	現況地目	地　積	所 有 者
前橋市六供町二丁目	54-保-1-4			24.00　㎡	

点　名	X 座標	Y 座標	辺　長	方 向 角	測　角	DX	倍 積（Y×DX）
54-13	41295.397	-68211.915	14.503	86-34-22	90-04-17	-0.785	53546.353275
54-55	41296.264	-68197.438	1.655	356-30-05	89-55-43	2.519	-171789.346322
54-110	41297.916	-68197.539	14.503	266-34-22	90-04-17	0.785	-53535.068115
54-111	41297.049	-68212.016	1.655	176-30-05	89-55-43	-2.519	171826.068304
						倍面積	48.007142
						面　積	24.0035710

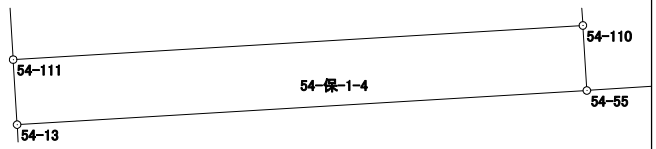

面積計算書（座標法）

世界測地系（測地成果2011）

所　在	地　番	公簿地目	現況地目	地　積	所 有 者
前橋市六供町二丁目	54-保-2			49.00　㎡	

点　名	X 座標	Y 座標	辺　長	方 向 角	測　角	DX	倍 積（Y×DX）
54-132	41281.852	-68211.109	2.955	176-32-49	90-05-27	-3.975	271139.158275
54-134	41278.902	-68210.931	16.587	86-27-13	89-54-24	-1.924	131237.831244
54-135	41279.928	-68194.376	2.955	356-28-06	90-00-53	3.975	-271072.644600
54-133	41282.877	-68194.558	16.583	266-27-22	89-59-16	1.924	-131206.329592
						倍面積	98.015327
						面　積	49.0076635

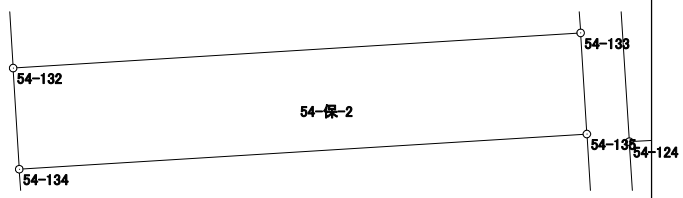

面積計算書（座標法）

世界測地系（測地成果2011）

所　在	地　番	公簿地目	現況地目	地　積	所 有 者
前橋市六供町二丁目	54-保-3			11.00　㎡	

点　名	X 座標	Y 座標	辺　長	方 向 角	測　角	DX	倍 積（Y×DX）
54-20	41285.329	-68211.318	0.664	176-32-51	90-05-34	-1.688	115140.704784
54-130	41284.666	-68211.278	16.577	86-27-05	89-54-14	0.363	-24760.693914
54-131	41285.692	-68194.733	0.663	356-27-22	90-00-17	1.688	-115112.709304
54-19	41286.354	-68194.774	16.576	266-27-17	89-59-55	-0.363	24754.702962
						倍面積	22.004528
						面　積	11.0022640

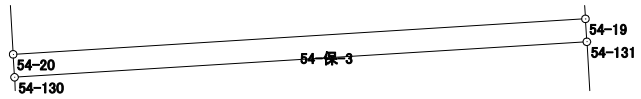

面積計算書（座標法）

世界測地系（測地成果2011）

所　在	地　番	公簿地目	現況地目	地　積	所 有 者
前橋市六供町二丁目	54-保-4			64.00　㎡	

点　名	X 座標	Y 座標	辺　長	方 向 角	測　角	DX	倍 積（Y×DX）
54-22	41284.555	-68176.843	16.563	266-38-34	87-16-33	2.922	-199212.735246
54-123	41283.585	-68193.378	3.887	176-27-38	89-49-04	-4.850	330737.883300
54-124	41279.705	-68193.138	16.366	86-38-39	90-11-01	-2.922	199260.349236
54-125	41280.663	-68176.800	3.892	359-22-01	92-43-22	4.850	-330657.480000
						倍面積	128.017290
						面　積	64.0086450

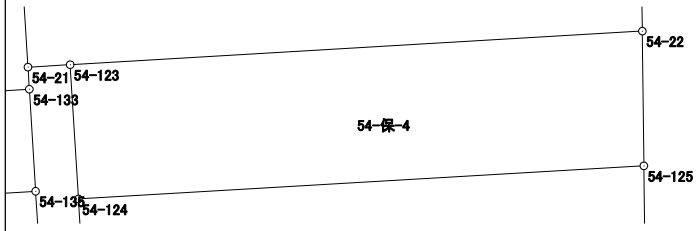

面積計算書（座標法）

世界測地系（測地成果2011）

所　在	地　番	公簿地目	現況地目	地　積	所 有 者
前橋市六供町二丁目	54-保-5			17.00　㎡	

点　名	X 座標	Y 座標	辺　長	方 向 角	測　角	DX	倍 積（Y×DX）
54-115	41289.914	-68194.987	16.574	266-32-03	89-56-36	0.022	-1500.289714
54-114	41288.912	-68211.531	1.026	176-35-27	90-03-24	-2.026	138196.561806
54-116	41287.888	-68211.470	16.574	86-32-03	89-56-36	-0.022	1500.652340
54-117	41288.890	-68194.926	1.026	356-35-27	90-03-24	2.026	-138162.920076
						倍面積	34.004356
						面　積	17.0021780

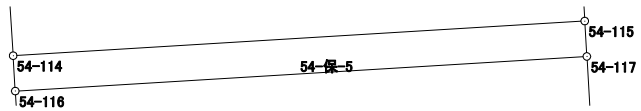

面積計算書（座標法）

世界測地系（測地成果2011）

所　在	地　番	公簿地目	現況地目	地　積	所 有 者
前橋市六供町二丁目	54-保-6			56.00　㎡	
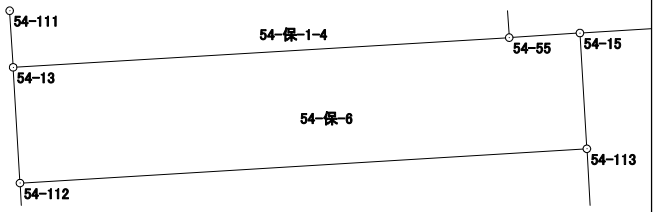
点　名	X 座標	Y 座標	辺　長	方 向 角	測　角	DX	倍 積（Y×DX）
54-13	41295.397	-68211.915	3.384	176-36-42	90-02-20	-4.245	289559.579175
54-112	41292.019	-68211.715	16.573	86-32-14	89-55-32	-2.377	162139.246555
54-113	41293.020	-68195.172	3.384	356-34-40	90-02-26	4.379	-298626.658188
54-15	41296.398	-68195.374	2.068	266-17-08	89-42-28	3.244	-221225.793256
54-55	41296.264	-68197.438	14.503	266-34-22	180-17-14	-1.001	68265.635438
						倍面積	112.009724
						面　積	56.0048620