６６街区　画地出来形確認図 （8030.01㎡）

S=1/500

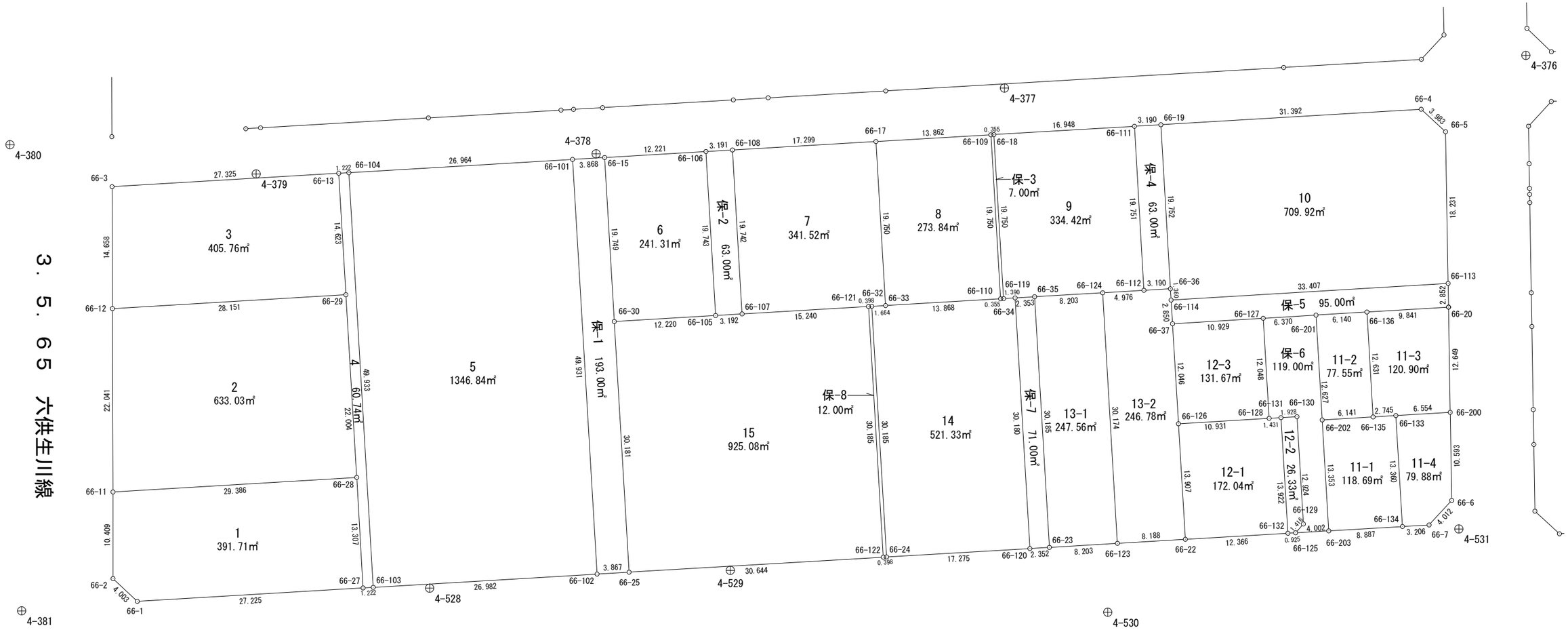

面積計算書（座標法）

世界測地系（測地成果2011）

所　在	地　番	公簿地目	現況地目	地　積	所 有 者
前橋市六供町二丁目	66-1			391.71　㎡	

点　名	X 座標	Y 座標	辺　長	方 向 角	測　角	DX	倍 積（Y×DX）
66-11	41631.657	-67976.212	10.409	270-13-32	93-22-48	29.382	-1997277.060984
66-2	41631.698	-67986.621	4.003	223-24-39	133-11-07	-2.867	194917.642407
66-1	41628.790	-67989.372	27.225	176-51-53	133-27-14	-30.092	2045936.182224
66-27	41601.606	-67987.883	13.307	86-56-29	90-04-36	-26.474	1799911.214542
66-28	41602.316	-67974.595	29.386	356-50-44	89-54-15	30.051	-2042704.554345
						倍面積	783.423844
						面　積	391.7119220

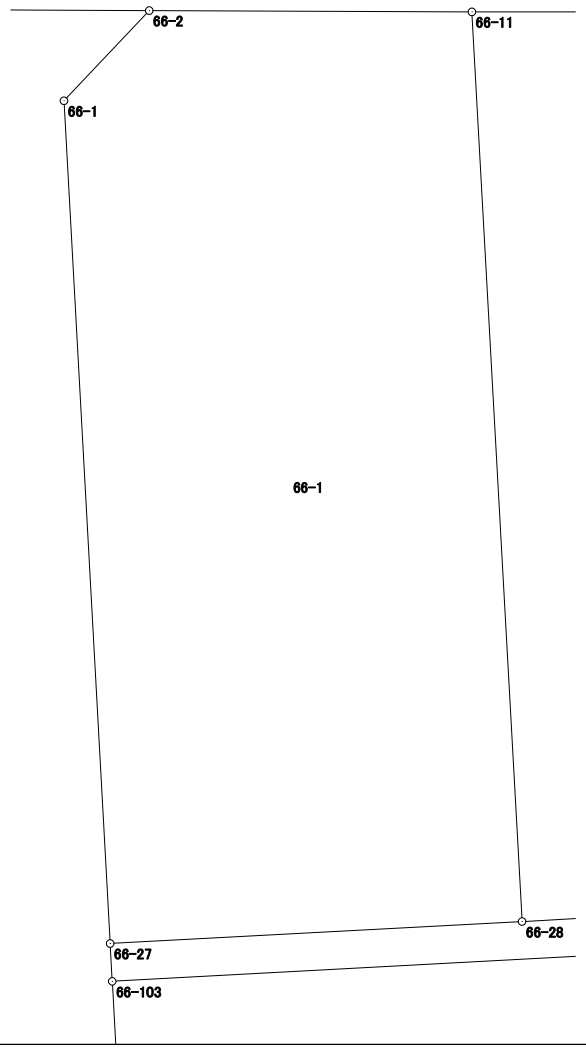

面積計算書（座標法）

世界測地系（測地成果2011）

所　在	地　番	公簿地目	現況地目	地　積	所 有 者
前橋市六供町二丁目	66-2			633.03　㎡	

点　名	X 座標	Y 座標	辺　長	方 向 角	測　角	DX	倍 積（Y×DX）
66-12	41631.626	-67954.171	22.041	270-04-50	93-13-51	28.139	-1912162.417769
66-11	41631.657	-67976.212	29.386	176-50-44	86-45-54	-29.310	1992382.773720
66-28	41602.316	-67974.595	22.004	86-52-07	90-01-23	-28.139	1912737.128705
66-29	41603.518	-67952.624	28.151	356-50-59	89-58-52	29.310	-1991691.409440
						倍面積	1266.075216
						面　積	633.0376080

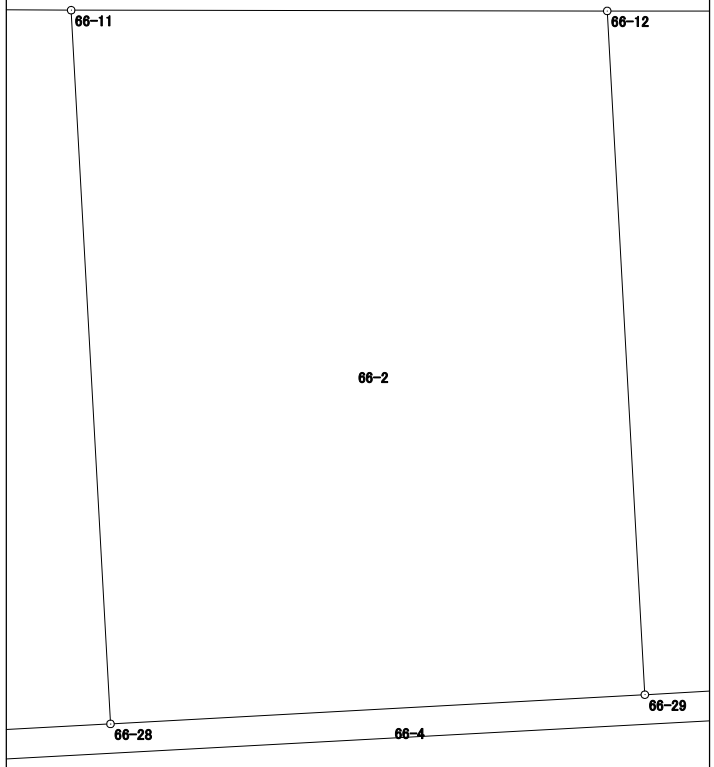

面積計算書（座標法）

世界測地系（測地成果2011）

所　在	地　番	公簿地目	現況地目	地　積	所 有 者
前橋市六供町二丁目	66-3			405.76　㎡	

点　名	X 座標	Y 座標	辺　長	方 向 角	測　角	DX	倍 積（Y×DX）
66-3	41631.598	-67939.513	14.658	270-06-34	93-14-07	27.312	-1855563.979056
66-12	41631.626	-67954.171	28.151	176-50-59	86-44-25	-28.080	1908153.121680
66-29	41603.518	-67952.624	14.623	86-52-46	90-01-47	-27.312	1855922.066688
66-13	41604.314	-67938.023	27.325	356-52-27	89-59-41	28.080	-1907699.685840
						倍面積	811.523472
						面　積	405.7617360



面積計算書（座標法）

世界測地系（測地成果2011）

所　在	地　番	公簿地目	現況地目	地　積	所 有 者
前橋市六供町二丁目	66-4			60.74　㎡	

点　名	X 座標	Y 座標	辺　長	方 向 角	測　角	DX	倍 積（Y×DX）
66-27	41601.606	-67987.883	1.222	176-51-24	89-54-55	-1.930	131216.614190
66-103	41600.386	-67987.816	49.933	86-53-28	90-02-04	1.488	-101165.870208
66-104	41603.094	-67937.956	1.222	356-51-24	89-57-56	3.928	-266860.291168
66-13	41604.314	-67938.023	14.623	266-52-46	90-01-22	0.424	-28805.721752
66-29	41603.518	-67952.624	22.004	266-52-07	179-59-21	-1.998	135769.342752
66-28	41602.316	-67974.595	13.307	266-56-29	180-04-22	-1.912	129967.425640
						倍面積	121.499454
						面　積	60.7497270

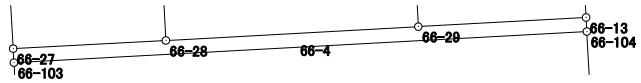

面積計算書（座標法）

世界測地系（測地成果2011）

所　在	地　番	公簿地目	現況地目	地　積	所 有 者
前橋市六供町二丁目	66-5			1346.84　㎡	

点　名	X 座標	Y 座標	辺　長	方 向 角	測　角	DX	倍 積（Y×DX）
66-103	41600.386	-67987.816	26.982	176-51-51	89-58-23	-29.650	2015838.744400
66-102	41573.444	-67986.340	49.931	86-52-13	90-00-22	-24.216	1646357.209440
66-101	41576.170	-67936.483	26.964	356-52-07	89-59-54	29.650	-2014316.720950
66-104	41603.094	-67937.956	49.933	266-53-28	90-01-21	24.216	-1645185.542496
						倍面積	2693.690394
						面　積	1346.8451970

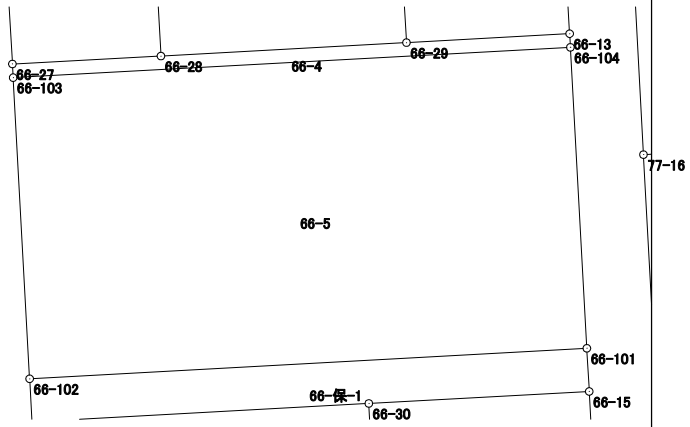

面積計算書（座標法）

世界測地系（測地成果2011）

所　在	地　番	公簿地目	現況地目	地　積	所 有 者
前橋市六供町二丁目	66-6			241.31　㎡	

点　名	X 座標	Y 座標	辺　長	方 向 角	測　角	DX	倍 積（Y×DX）
66-15	41572.308	-67936.272	19.749	266-52-57	89-59-33	11.129	-756062.771088
66-30	41571.234	-67955.992	12.220	176-51-42	89-58-45	-13.276	902183.749792
66-105	41559.032	-67955.323	19.743	86-53-04	90-01-22	-11.129	756274.789667
66-106	41560.105	-67935.609	12.221	356-53-24	90-00-20	13.276	-901913.145084
						倍面積	482.623287
						面　積	241.3116435

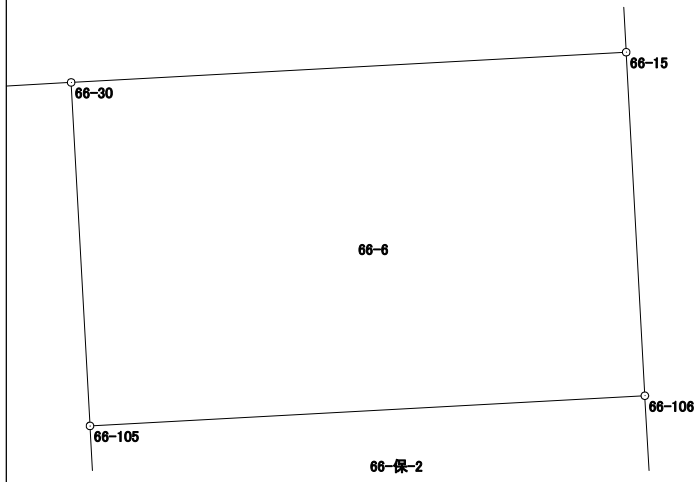

面積計算書（座標法）

世界測地系（測地成果2011）

所　在	地　番	公簿地目	現況地目	地　積	所 有 者
前橋市六供町二丁目	66-7			341.52　㎡	

点　名	X 座標	Y 座標	辺　長	方 向 角	測　角	DX	倍 積（Y×DX）
66-107	41555.845	-67955.149	15.240	176-52-54	90-00-01	-16.291	1107057.332359
66-121	41540.628	-67954.320	0.398	176-49-41	179-56-47	-15.614	1061038.752480
66-32	41540.231	-67954.298	1.664	177-14-39	180-24-58	-2.059	139917.899582
66-33	41538.569	-67954.218	19.750	86-52-27	89-37-48	-0.585	39753.217530
66-17	41539.646	-67934.497	17.299	356-53-18	90-00-51	18.350	-1246598.019950
66-108	41556.919	-67935.436	19.742	266-52-53	89-59-35	16.199	-1100486.127764
						倍面積	683.054237
						面　積	341.5271185

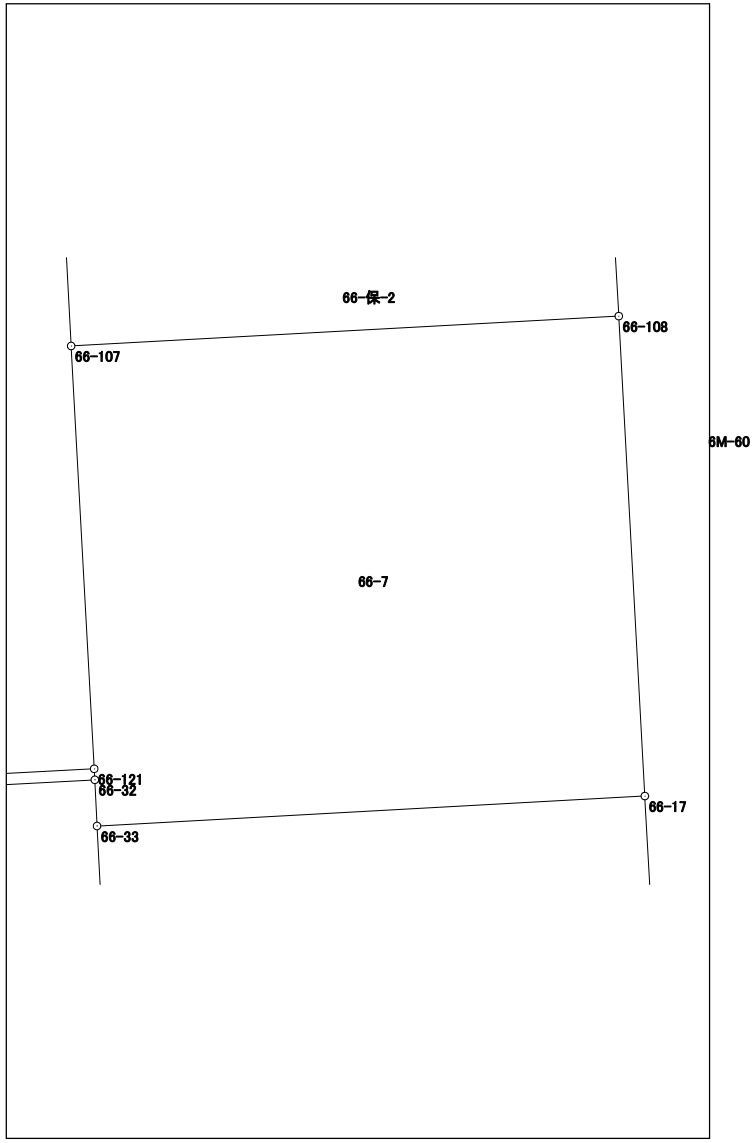

面積計算書（座標法）

世界測地系（測地成果2011）

所　在	地　番	公簿地目	現況地目	地　積	所 有 者
前橋市六供町二丁目	66-8			273.84　㎡	

点　名	X 座標	Y 座標	辺　長	方 向 角	測　角	DX	倍 積（Y×DX）
66-109	41525.804	-67933.745	13.862	356-53-25	90-02-01	14.925	-1013911.144125
66-17	41539.646	-67934.497	19.750	266-52-27	89-59-02	12.765	-867183.854205
66-33	41538.569	-67954.218	13.868	176-53-15	90-00-48	-14.925	1014216.703650
66-110	41524.721	-67953.465	19.750	86-51-24	89-58-09	-12.765	867425.980725
						倍面積	547.686045
						面　積	273.8430225

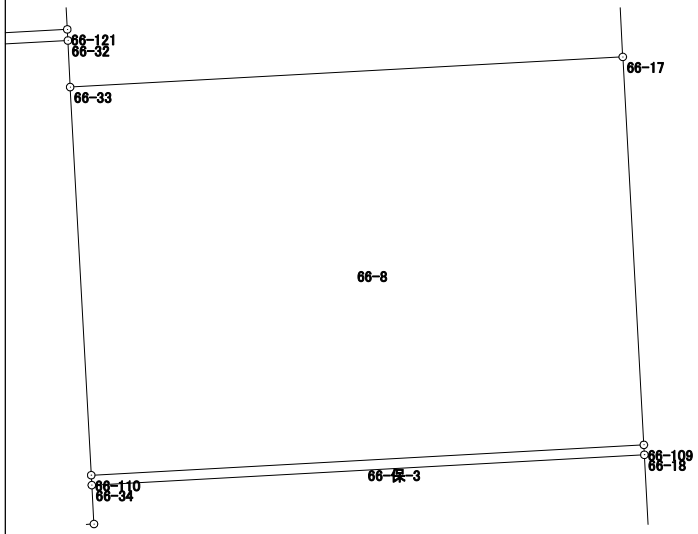

面積計算書（座標法）

世界測地系（測地成果2011）

所　在	地　番	公簿地目	現況地目	地　積	所 有 者
前橋市六供町二丁目	66-9			334.42　㎡	

点　名	X 座標	Y 座標	辺　長	方 向 角	測　角	DX	倍 積（Y×DX）
66-111	41508.527	-67932.804	16.948	356-52-53	89-56-57	17.980	-1221431.815920
66-18	41525.450	-67933.726	19.750	266-51-24	89-58-31	15.840	-1076070.219840
66-34	41524.367	-67953.446	1.390	176-47-01	89-55-37	-2.471	167912.965066
66-119	41522.979	-67953.368	2.353	176-47-01	180-00-00	-3.737	253941.736216
66-35	41520.630	-67953.236	8.203	176-55-06	180-08-05	-10.540	716227.107440
66-124	41512.439	-67952.795	4.976	176-54-46	179-59-40	-13.160	894258.782200
66-112	41507.470	-67952.527	19.751	86-55-56	90-01-10	-3.912	265830.285624
						倍面積	668.840786
						面　積	334.4203930

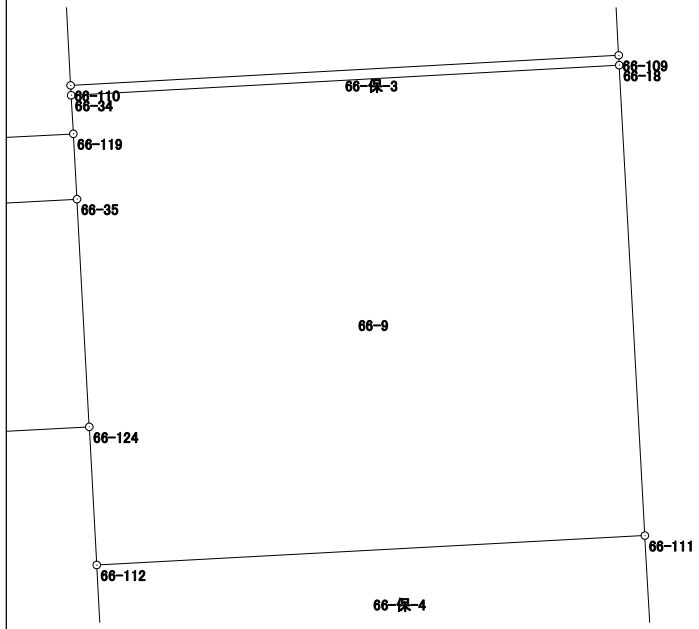

面積計算書（座標法）

世界測地系（測地成果2011）

所　在	地　番	公簿地目	現況地目	地　積	所 有 者
前橋市六供町二丁目	66-10			709.92　㎡	

点　名	X 座標	Y 座標	辺　長	方 向 角	測　角	DX	倍 積（Y×DX）
66-113	41470.853	-67951.857	18.231	89-16-26	92-27-32	-33.124	2250837.311268
66-5	41471.084	-67933.627	3.983	43-00-22	133-43-56	3.144	-213583.323288
66-4	41473.997	-67930.910	31.392	356-51-26	133-51-04	34.258	-2327177.114780
66-19	41505.342	-67932.631	19.752	266-55-57	90-04-31	30.288	-2057543.527728
66-36	41504.285	-67952.355	1.360	266-45-17	179-49-20	-1.134	77057.970570
66-114	41504.208	-67953.713	33.407	176-48-54	90-03-37	-33.432	2271828.533016

倍面積	1419.849058
面　積	709.9245290

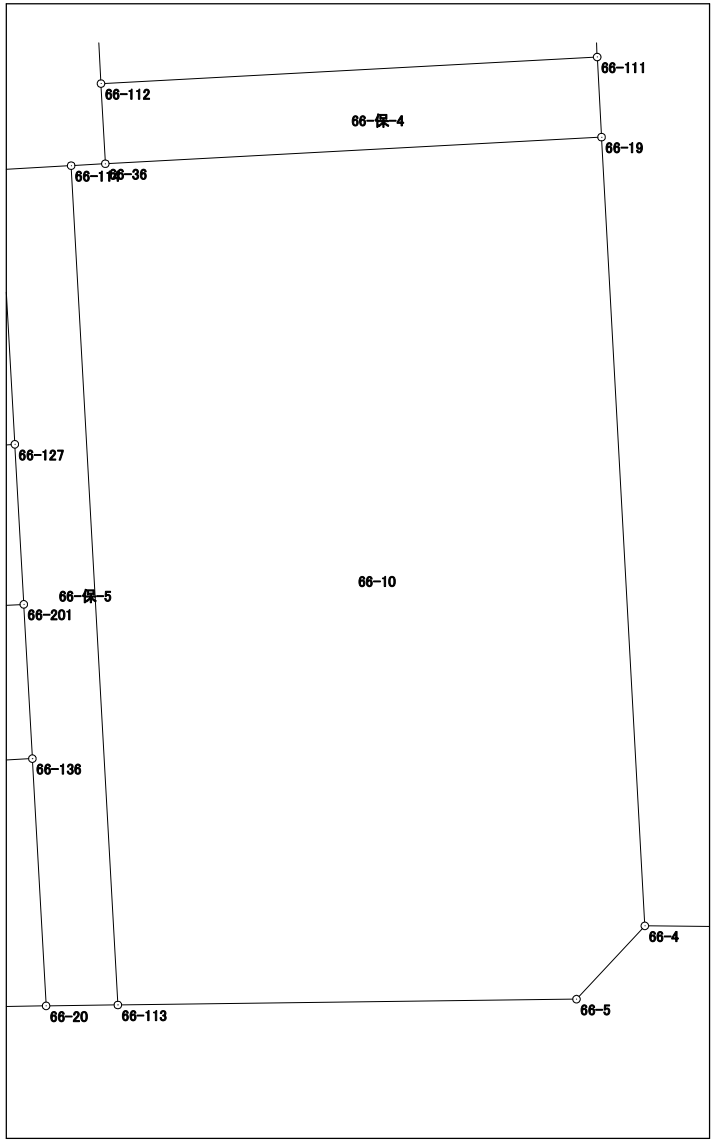

面積計算書（座標法）

世界測地系（測地成果2011）

所　在	地　番	公簿地目	現況地目	地　積	所 有 者
前橋市六供町二丁目	66-11-1			118.69　㎡	

点　名	X 座標	Y 座標	辺　長	方 向 角	測　角	DX	倍 積（Y×DX）
66-133	41477.215	-67967.716	2.745	356-50-48	90-00-17	3.477	-236323.748532
66-135	41479.956	-67967.867	6.141	356-51-16	180-00-28	8.873	-603078.883891
66-202	41486.088	-67968.204	13.353	266-50-41	89-59-25	5.397	-366824.396988
66-203	41485.353	-67981.537	8.887	176-53-51	90-03-10	-9.609	653234.589033
66-134	41476.479	-67981.056	13.360	86-50-31	89-56-40	-8.138	553229.833728
						倍面積	237.393350
						面　積	118.6966750

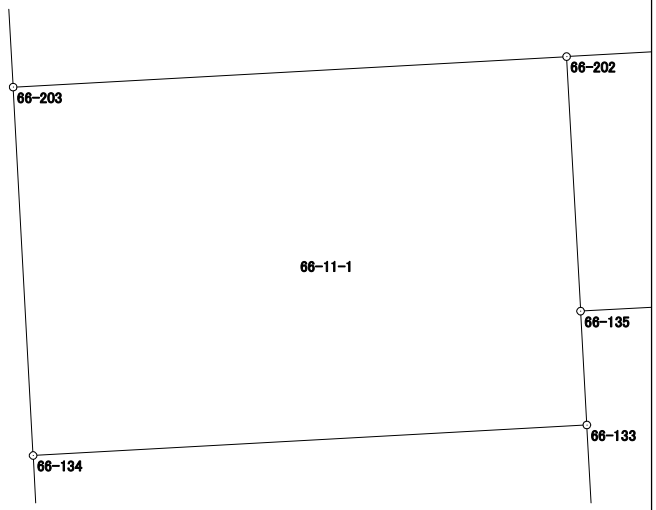

面積計算書（座標法）

世界測地系（測地成果2011）

所　在	地　番	公簿地目	現況地目	地　積	所 有 者
前橋市六供町二丁目	66-11-2			77.55　㎡	

点　名	X 座標	Y 座標	辺　長	方 向 角	測　角	DX	倍 積（Y×DX）
66-202	41486.088	-67968.204	6.141	176-51-16	89-58-08	-6.818	463407.214872
66-135	41479.956	-67967.867	12.631	86-52-55	90-01-39	-5.445	370085.035815
66-136	41480.643	-67955.255	6.140	356-49-00	89-56-05	6.818	-463318.928590
66-201	41486.774	-67955.596	12.627	266-53-08	90-04-08	5.445	-370018.220220
						倍面積	155.101877
						面　積	77.5509385

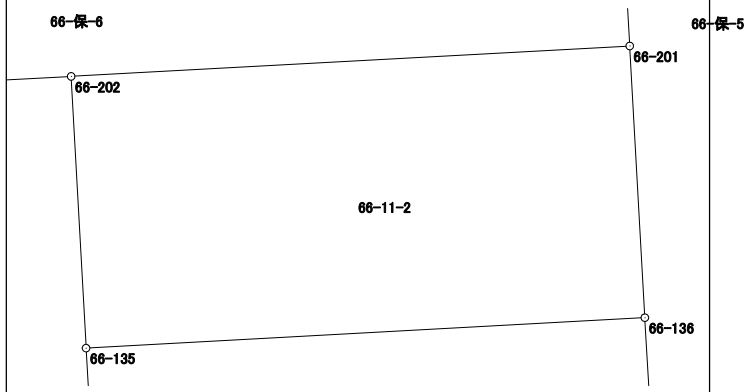

面積計算書（座標法）

世界測地系（測地成果2011）

所　在	地　番	公簿地目	現況地目	地　積	所 有 者
前橋市六供町二丁目	66-11-3			120.90　㎡	

点　名	X 座標	Y 座標	辺　長	方 向 角	測　角	DX	倍 積（Y×DX）
66-135	41479.956	-67967.867	2.745	176-50-48	89-57-53	-3.428	232993.848076
66-133	41477.215	-67967.716	6.554	176-51-36	180-00-48	-9.285	631080.243060
66-200	41470.671	-67967.357	12.649	89-20-19	92-28-43	-6.398	434855.150086
66-20	41470.817	-67954.709	9.841	356-49-10	87-28-51	9.972	-677644.358148
66-136	41480.643	-67955.255	12.631	266-52-55	90-03-45	9.139	-621043.075445
						倍面積	241.807629
						面　積	120.9038145

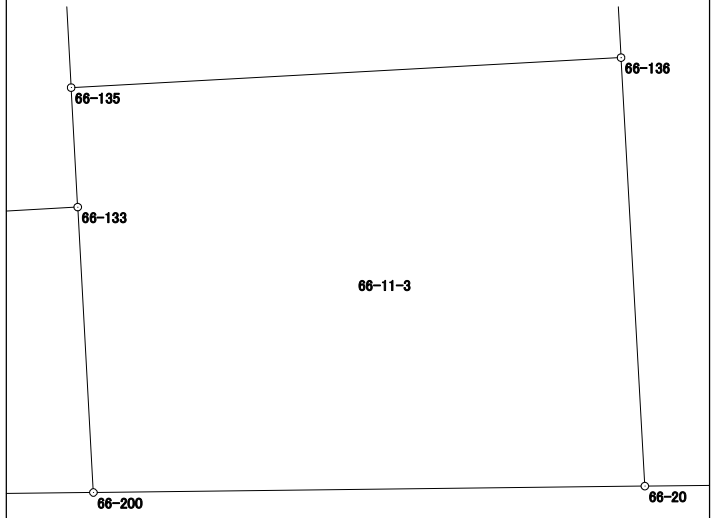

面積計算書（座標法）

世界測地系（測地成果2011）

所　在	地　番	公簿地目	現況地目	地　積	所 有 者
前橋市六供町二丁目	66-11-4			79.88　㎡	

点　名	X 座標	Y 座標	辺　長	方 向 角	測　角	DX	倍 積（Y×DX）
66-200	41470.671	-67967.357	6.554	356-51-36	87-33-28	6.673	-453546.173261
66-133	41477.215	-67967.716	13.360	266-50-31	89-58-55	5.808	-394756.494528
66-134	41476.479	-67981.056	3.206	176-54-23	90-03-52	-3.937	267641.417472
66-7	41473.278	-67980.883	4.012	133-00-00	136-05-37	-5.937	403602.502371
66-6	41470.542	-67977.949	10.593	89-18-08	136-18-08	-2.607	177218.513043
						倍面積	159.765097
						面　積	79.8825485

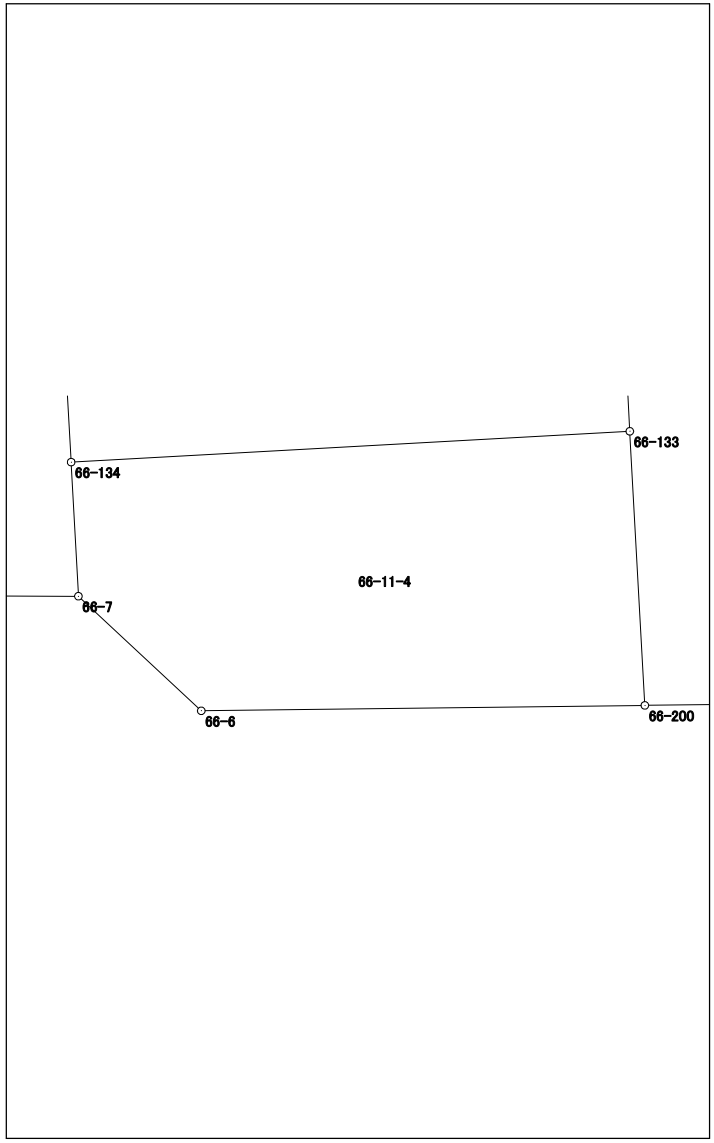

面積計算書（座標法）

世界測地系（測地成果2011）

所　在	地　番	公簿地目	現況地目	地　積	所 有 者
前橋市六供町二丁目	66-12-1			172.04　㎡	

点　名	X 座標	Y 座標	辺　長	方 向 角	測　角	DX	倍 積（Y×DX）
66-131	41491.042	-67967.902	1.431	356-50-09	90-00-08	2.198	-149393.448596
66-128	41492.471	-67967.981	10.931	356-49-38	179-59-29	12.343	-838928.789483
66-126	41503.385	-67968.586	13.907	266-51-03	90-01-25	10.150	-689881.147900
66-22	41502.621	-67982.472	12.366	176-53-56	90-02-53	-13.112	891386.172864
66-132	41490.273	-67981.803	13.922	86-50-01	89-56-05	-11.579	787161.296937
						倍面積	344.083822
						面　積	172.0419110

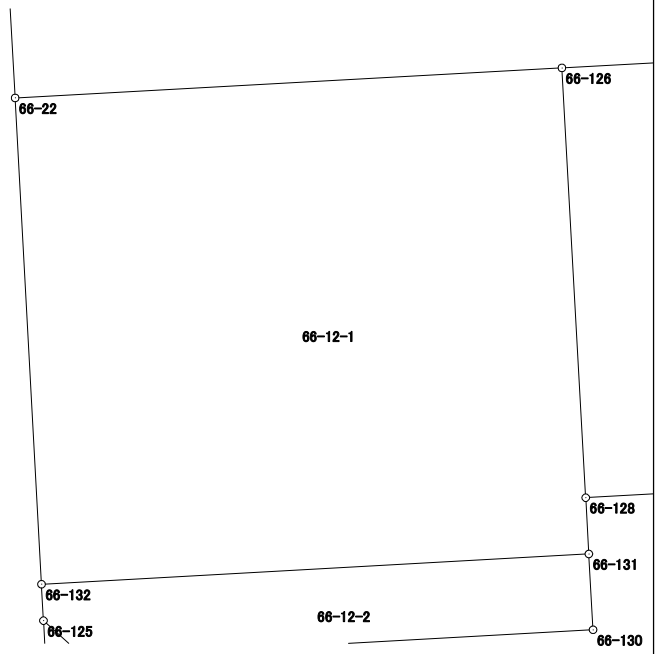

面積計算書（座標法）

世界測地系（測地成果2011）

所　在	地　番	公簿地目	現況地目	地　積	所 有 者
前橋市六供町二丁目	66-12-2			26.33　㎡	

点　名	X 座標	Y 座標	辺　長	方 向 角	測　角	DX	倍 積（Y×DX）
66-129	41488.404	-67980.699	12.924	86-50-15	134-57-31	-0.232	15771.522168
66-130	41489.117	-67967.795	1.928	356-49-07	89-58-52	2.638	-179299.043210
66-131	41491.042	-67967.902	13.922	266-50-01	90-00-54	1.156	-78570.894712
66-132	41490.273	-67981.803	0.925	176-54-09	90-04-08	-1.693	115093.192479
66-125	41489.349	-67981.753	1.416	131-52-44	134-58-35	-1.869	127057.896357
						倍面積	52.673082
						面　積	26.3365410

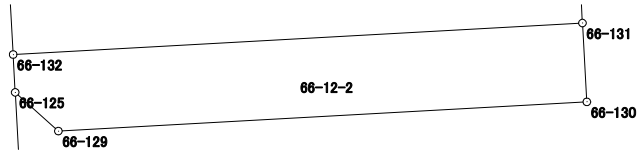

面積計算書（座標法）

世界測地系（測地成果2011）

所　在	地　番	公簿地目	現況地目	地　積	所 有 者
前橋市六供町二丁目	66-12-3			131.67　㎡	

点　名	X 座標	Y 座標	辺　長	方 向 角	測　角	DX	倍 積（Y×DX）
66-127	41493.134	-67955.951	10.929	356-48-58	89-58-14	11.575	-786590.132825
66-37	41504.046	-67956.558	12.046	266-51-16	90-02-18	10.251	-696622.676058
66-126	41503.385	-67968.586	10.931	176-49-38	89-58-22	-11.575	786736.382950
66-128	41492.471	-67967.981	12.048	86-50-44	90-01-06	-10.251	696739.773231
						倍面積	263.347298
						面　積	131.6736490

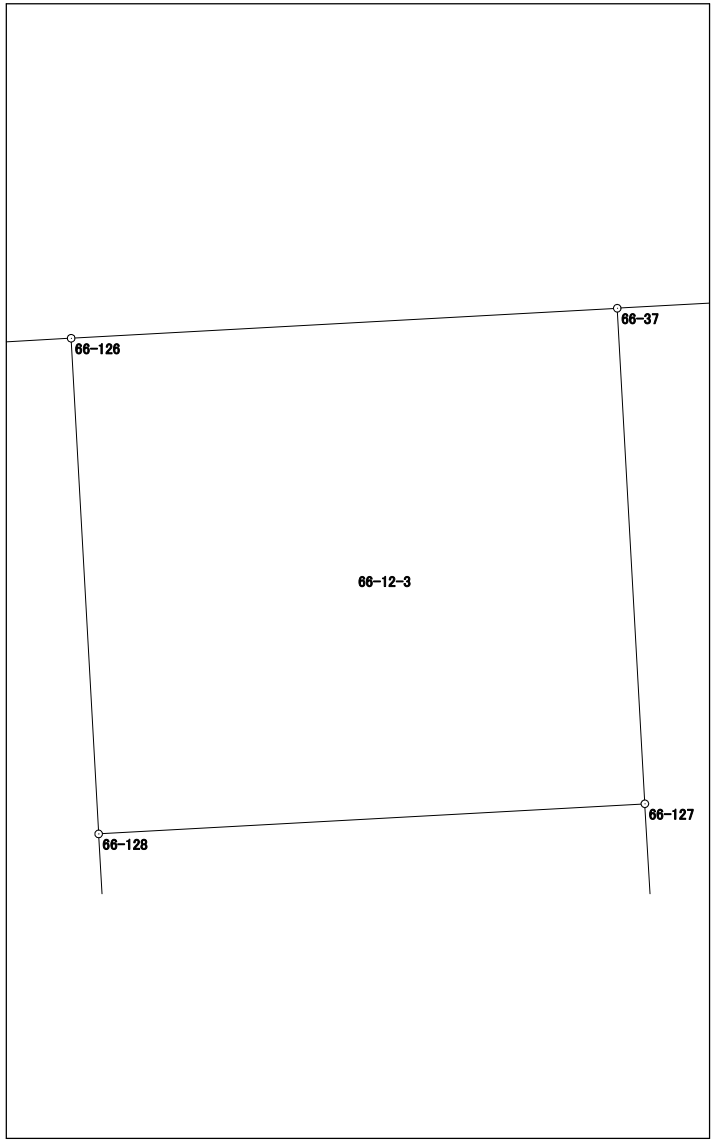

面積計算書（座標法）

世界測地系（測地成果2011）

所　在	地　番	公簿地目	現況地目	地　積	所 有 者
前橋市六供町二丁目	66-13-1			247.56　㎡	

点　名	X 座標	Y 座標	辺　長	方 向 角	測　角	DX	倍 積（Y×DX）
66-23	41518.988	-67983.376	8.203	176-50-29	89-57-35	-9.833	668480.536208
66-123	41510.797	-67982.924	30.174	86-52-50	90-02-21	-6.549	445220.169276
66-124	41512.439	-67952.795	8.203	356-55-06	90-02-16	9.833	-668179.833235
66-35	41520.630	-67953.236	30.185	266-52-54	89-57-48	6.549	-445025.742564
						倍面積	495.129685
						面　積	247.5648425

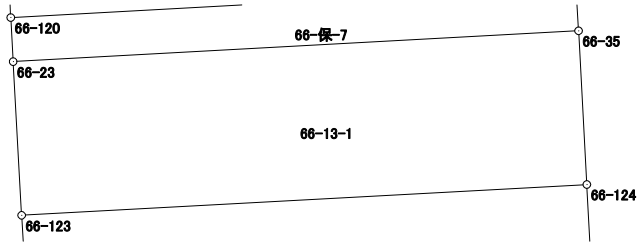

面積計算書（座標法）

世界測地系（測地成果2011）

所　在	地　番	公簿地目	現況地目	地　積	所 有 者
前橋市六供町二丁目	66-13-2			246.78　㎡	

点　名	X 座標	Y 座標	辺　長	方 向 角	測　角	DX	倍 積（Y×DX）
66-123	41510.797	-67982.924	8.188	176-50-09	89-57-19	-9.818	667456.347832
66-22	41502.621	-67982.472	13.907	86-51-03	90-00-54	-7.412	503886.082464
66-126	41503.385	-67968.586	12.046	86-51-16	180-00-13	1.425	-96855.235050
66-37	41504.046	-67956.558	2.850	86-44-28	179-53-12	0.823	-55928.247234
66-114	41504.208	-67953.713	1.360	86-45-17	180-00-49	0.239	-16240.937407
66-36	41504.285	-67952.355	3.190	356-54-32	90-09-15	3.262	-221660.582010
66-112	41507.470	-67952.527	4.976	356-54-46	180-00-14	8.154	-554084.905158
66-124	41512.439	-67952.795	30.174	266-52-50	89-58-04	3.327	-226078.948965
						倍面積	493.574472
						面　積	246.7872360

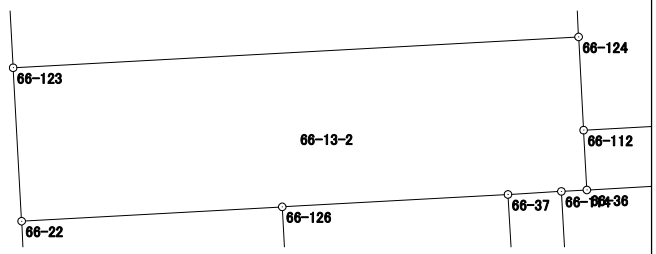

面積計算書（座標法）

世界測地系（測地成果2011）

所　在	地　番	公簿地目	現況地目	地　積	所 有 者
前橋市六供町二丁目	66-14			521.33　㎡	

点　名	X 座標	Y 座標	辺　長	方 向 角	測　角	DX	倍 積（Y×DX）
66-119	41522.979	-67953.368	1.390	356-47-01	89-54-09	3.030	-205898.705040
66-34	41524.367	-67953.446	0.355	356-55-40	180-08-39	1.742	-118374.902932
66-110	41524.721	-67953.465	13.868	356-53-15	179-57-35	14.202	-965075.109930
66-33	41538.569	-67954.218	1.664	357-14-39	180-21-24	15.510	-1053969.921180
66-32	41540.231	-67954.298	30.185	266-52-40	89-38-01	0.018	-1223.177364
66-24	41538.587	-67984.438	17.275	176-53-51	90-01-11	-18.894	1284497.971572
66-120	41521.337	-67983.503	30.180	86-52-52	89-59-01	-15.608	1061086.514824
						倍面積	1042.669950
						面　積	521.3349750

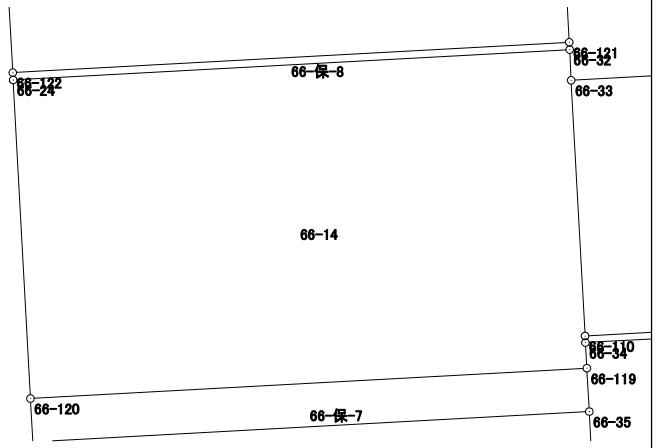

面積計算書（座標法）

世界測地系（測地成果2011）

所　在	地　番	公簿地目	現況地目	地　積	所 有 者
前橋市六供町二丁目	66-15			925.08　㎡	

点　名	X 座標	Y 座標	辺　長	方 向 角	測　角	DX	倍 積（Y×DX）
66-121	41540.628	-67954.320	15.240	356-52-54	90-00-14	16.861	-1145777.789520
66-107	41555.845	-67955.149	3.192	356-52-30	179-59-36	18.404	-1250646.562196
66-105	41559.032	-67955.323	12.220	356-51-42	179-59-12	15.389	-1045764.465647
66-30	41571.234	-67955.992	30.181	266-51-51	90-00-09	10.551	-717003.671592
66-25	41569.583	-67986.128	30.644	176-52-47	90-00-56	-32.250	2192552.628000
66-122	41538.984	-67984.460	30.185	86-52-40	89-59-53	-28.955	1968490.039300
						倍面積	1850.178345
						面　積	925.0891725

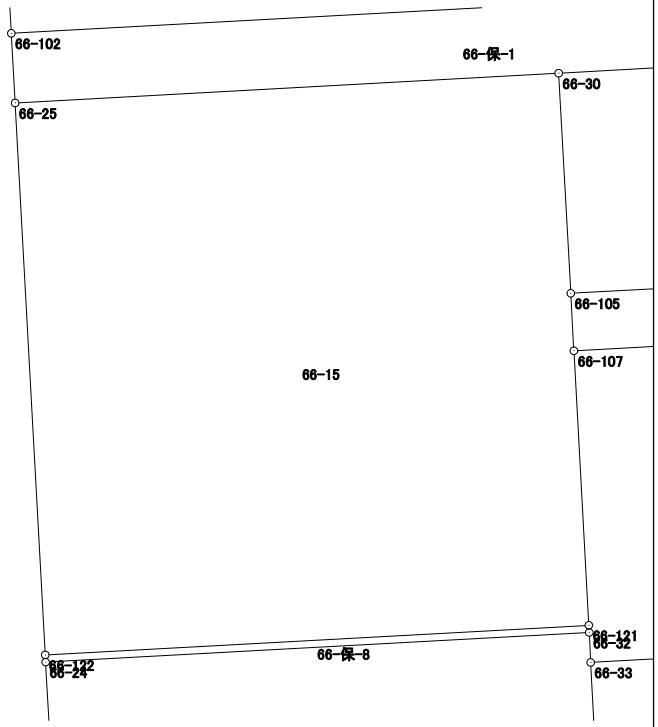

面積計算書（座標法）

世界測地系（測地成果2011）

所　在	地　番	公簿地目	現況地目	地　積	所 有 者
前橋市六供町二丁目	66-保-1			193.00　㎡	

点　名	X 座標	Y 座標	辺　長	方 向 角	測　角	DX	倍 積（Y×DX）
66-25	41569.583	-67986.128	30.181	86-51-51	90-00-25	-2.210	150249.342880
66-30	41571.234	-67955.992	19.749	86-52-57	180-01-06	2.725	-185180.078200
66-15	41572.308	-67936.272	3.868	356-52-22	89-59-25	4.936	-335333.438592
66-101	41576.170	-67936.483	49.931	266-52-13	89-59-51	1.136	-77175.844688
66-102	41573.444	-67986.340	3.867	176-51-26	89-59-13	-6.587	447826.021580
						倍面積	386.002980
						面　積	193.0014900

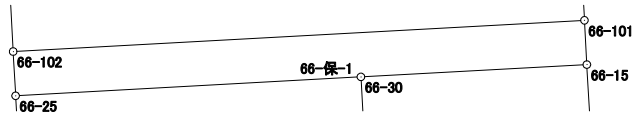

面積計算書（座標法）

世界測地系（測地成果2011）

所　在	地　番	公簿地目	現況地目	地　積	所 有 者
前橋市六供町二丁目	66-保-2			63.00　㎡	

点　名	X 座標	Y 座標	辺　長	方 向 角	測　角	DX	倍 積（Y×DX）
66-105	41559.032	-67955.323	3.192	176-52-30	89-59-26	-4.260	289489.675980
66-107	41555.845	-67955.149	19.742	86-52-53	90-00-23	-2.113	143589.229837
66-108	41556.919	-67935.436	3.191	356-53-31	90-00-38	4.260	-289404.957360
66-106	41560.105	-67935.609	19.743	266-53-04	89-59-33	2.113	-143547.941817
						倍面積	126.006640
						面　積	63.0033200

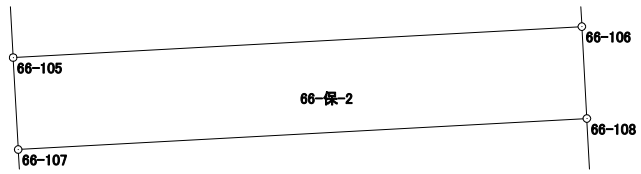

面積計算書（座標法）

世界測地系（測地成果2011）

所　在	地　番	公簿地目	現況地目	地　積	所 有 者
前橋市六供町二丁目	66-保-3			7.00　㎡	

点　名	X 座標	Y 座標	辺　長	方 向 角	測　角	DX	倍 積（Y×DX）
66-18	41525.450	-67933.726	0.355	356-55-40	90-04-16	1.437	-97620.764262
66-109	41525.804	-67933.745	19.750	266-51-24	89-55-44	-0.729	49523.700105
66-110	41524.721	-67953.465	0.355	176-55-40	90-04-16	-1.437	97649.129205
66-34	41524.367	-67953.446	19.750	86-51-24	89-55-44	0.729	-49538.062134
						倍面積	14.002914
						面　積	7.0014570

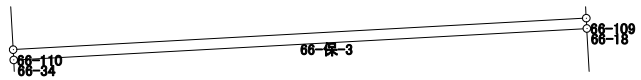

面積計算書（座標法）

世界測地系（測地成果2011）

所　在	地　番	公簿地目	現況地目	地　積	所 有 者
前橋市六供町二丁目	66-保-4			63.00　㎡	

点　名	X 座標	Y 座標	辺　長	方 向 角	測　角	DX	倍 積（Y×DX）
66-19	41505.342	-67932.631	3.190	356-53-27	89-57-30	4.242	-288170.220702
66-111	41508.527	-67932.804	19.751	266-55-56	90-02-29	2.128	-144561.006912
66-112	41507.470	-67952.527	3.190	176-54-32	89-58-36	-4.242	288254.619534
66-36	41504.285	-67952.355	19.752	86-55-57	90-01-25	-2.128	144602.611440
						倍面積	126.003360
						面　積	63.0016800

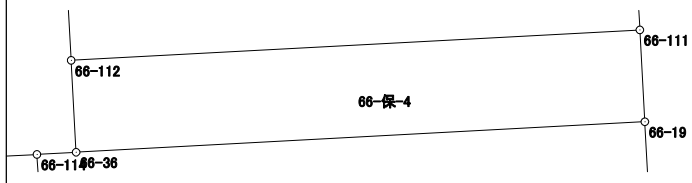

面積計算書（座標法）

世界測地系（測地成果2011）

所　在	地　番	公簿地目	現況地目	地　積	所 有 者
前橋市六供町二丁目	66-保-5			95.00　㎡	

点　名	X 座標	Y 座標	辺　長	方 向 角	測　角	DX	倍 積（Y×DX）
66-37	41504.046	-67956.558	10.929	176-48-58	90-04-30	-11.074	752550.923292
66-127	41493.134	-67955.951	6.370	176-48-19	179-59-21	-17.272	1173735.185672
66-201	41486.774	-67955.596	6.140	176-49-00	180-00-41	-12.491	848833.349636
66-136	41480.643	-67955.255	9.841	176-49-10	180-00-10	-15.957	1084362.004035
66-20	41470.817	-67954.709	2.852	89-16-37	92-27-27	-9.790	665276.601110
66-113	41470.853	-67951.857	33.407	356-48-54	87-32-17	33.391	-2268980.457087
66-114	41504.208	-67953.713	2.850	266-44-28	89-55-34	33.193	-2255587.595609
						倍面積	190.011049
						面　積	95.0055245

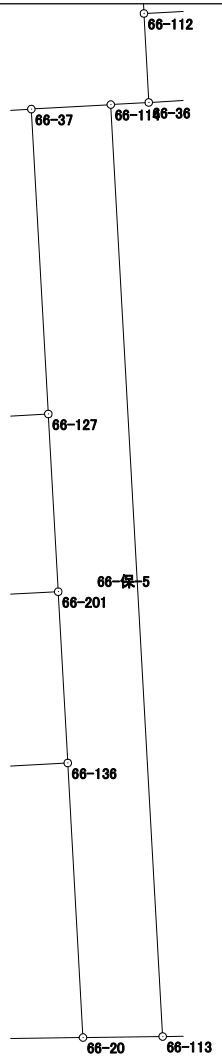

面積計算書（座標法）

世界測地系（測地成果2011）

所　在	地　番	公簿地目	現況地目	地　積	所 有 者
前橋市六供町二丁目	66-保-6			119.00　㎡	

点　名	X 座標	Y 座標	辺　長	方 向 角	測　角	DX	倍 積（Y×DX）
66-201	41486.774	-67955.596	6.370	356-48-19	89-55-11	7.046	-478815.129416
66-127	41493.134	-67955.951	12.048	266-50-44	90-02-25	5.697	-387145.052847
66-128	41492.471	-67967.981	1.431	176-50-09	89-59-25	-2.092	142189.016252
66-131	41491.042	-67967.902	1.928	176-49-07	179-58-58	-3.354	227964.343308
66-130	41489.117	-67967.795	12.924	266-50-15	270-01-08	-2.638	179299.043210
66-129	41488.404	-67980.699	1.416	311-52-44	225-02-29	0.232	-15771.522168
66-125	41489.349	-67981.753	4.002	176-54-21	45-01-37	-3.051	207412.328403
66-203	41485.353	-67981.537	13.353	86-50-41	89-56-20	-3.261	221687.792157
66-202	41486.088	-67968.204	12.627	86-53-08	180-02-27	1.421	-96582.817884
						倍面積	238.001015
						面　積	119.0005075

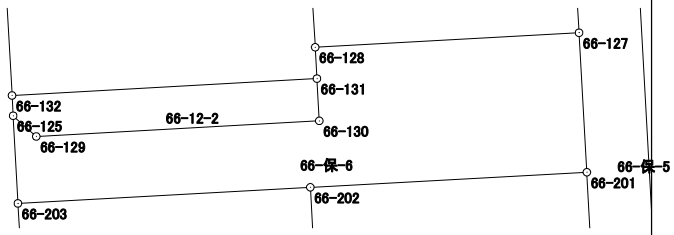

面積計算書（座標法）

世界測地系（測地成果2011）

所　在	地　番	公簿地目	現況地目	地　積	所 有 者
前橋市六供町二丁目	66-保-7			71.00　㎡	
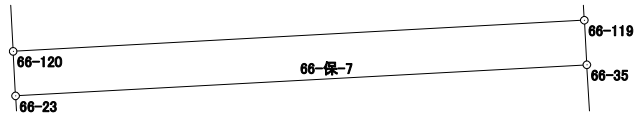
点　名	X 座標	Y 座標	辺　長	方 向 角	測　角	DX	倍 積（Y×DX）
66-23	41518.988	-67983.376	30.185	86-52-54	89-58-35	-0.707	48064.246832
66-35	41520.630	-67953.236	2.353	356-47-01	89-54-07	3.991	-271201.364876
66-119	41522.979	-67953.368	30.180	266-52-52	90-05-51	0.707	-48043.031176
66-120	41521.337	-67983.503	2.352	176-54-19	90-01-27	-3.991	271322.160473
						倍面積	142.011253
						面　積	71.0056265