８６街区　画地出来形確認図（2565.26㎡）

S=1/500

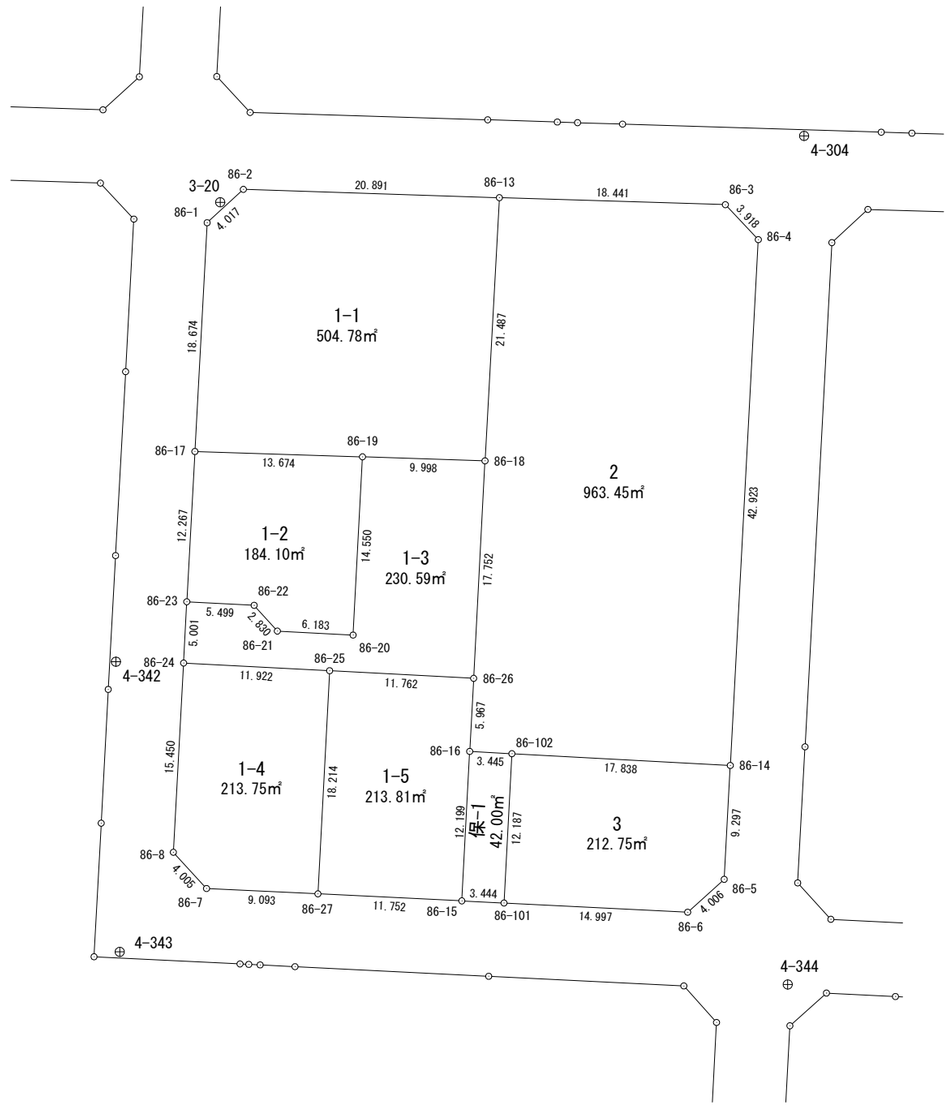

面積計算書（座標法）

世界測地系（測地成果2011）

所　在	地　番	公簿地目	現況地目	地　積	所 有 者
前橋市天川原町一丁目	86-1-1			504.78　㎡	

点　名	X 座標	Y 座標	辺　長	方 向 角	測　角	DX	倍 積（Y×DX）
86-2	41563.513	-67479.140	4.017	227-20-26	135-29-01	-2.045	137994.841300
86-1	41560.791	-67482.094	18.674	183-03-38	135-43-12	-21.369	1442024.866686
86-17	41542.144	-67483.091	13.674	91-48-53	88-45-15	-19.080	1287577.376280
86-19	41541.711	-67469.424	9.998	91-53-29	180-04-36	-0.763	51479.170512
86-18	41541.381	-67459.431	21.487	3-07-27	91-13-58	21.125	-1425080.479875
86-13	41562.836	-67458.260	20.891	271-51-25	88-43-58	22.132	-1492986.210320
						倍面積	1009.564583
						面　積	504.7822915

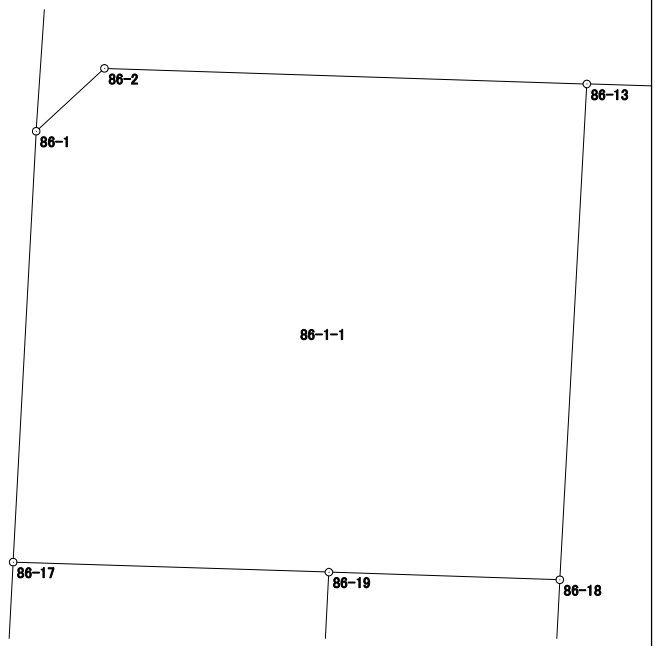

面積計算書（座標法）

世界測地系（測地成果2011）

所　在	地　番	公簿地目	現況地目	地　積	所 有 者
前橋市天川原町一丁目	86-1-2			184.10　㎡	

点　名	X 座標	Y 座標	辺　長	方 向 角	測　角	DX	倍 積（Y×DX）
86-17	41542.144	-67483.091	12.267	183-05-20	91-16-27	-11.816	797380.203256
86-23	41529.895	-67483.752	5.499	93-00-46	89-55-26	-12.538	846111.282576
86-22	41529.606	-67478.261	2.830	137-56-10	224-55-24	-2.390	161273.043790
86-21	41527.505	-67476.365	6.183	93-00-13	135-04-03	-2.425	163630.185125
86-20	41527.181	-67470.190	14.550	3-01-04	90-00-51	14.206	-958481.519140
86-19	41541.711	-67469.424	13.674	271-48-53	88-47-49	14.963	-1009544.991312
						倍面積	368.204295
						面　積	184.1021475

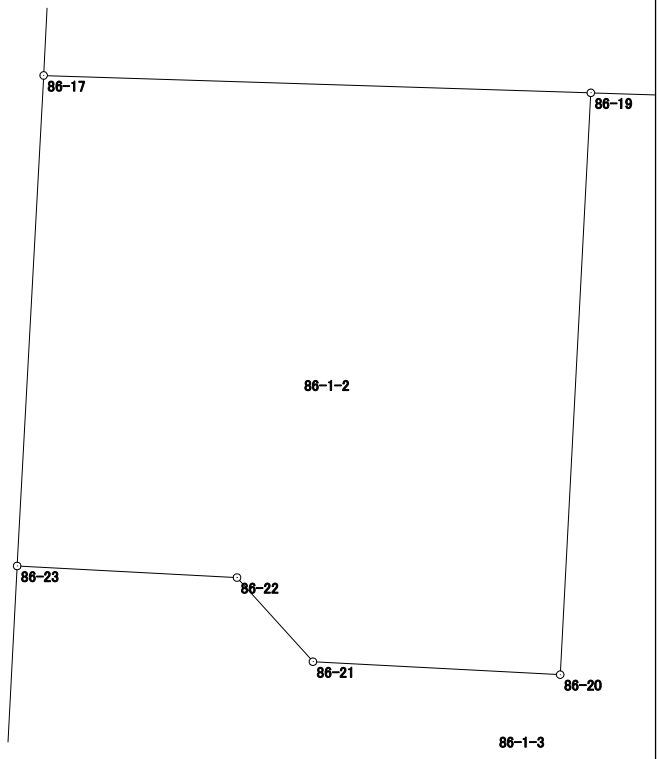

面積計算書（座標法）

世界測地系（測地成果2011）

所　在	地　番	公簿地目	現況地目	地　積	所 有 者
前橋市天川原町一丁目	86-1-3			230.59　㎡	

点　名	X 座標	Y 座標	辺　長	方 向 角	測　角	DX	倍 積（Y×DX）
86-23	41529.895	-67483.752	5.001	182-57-27	89-56-41	-4.705	317511.053160
86-24	41524.901	-67484.010	11.922	93-00-35	90-03-08	-5.620	379260.136200
86-25	41524.275	-67472.104	11.762	93-01-52	180-01-17	-1.248	84205.185792
86-26	41523.653	-67460.358	17.752	2-59-36	89-57-44	17.106	-1153976.883948
86-18	41541.381	-67459.431	9.998	271-53-29	88-53-53	18.058	-1218182.404998
86-19	41541.711	-67469.424	14.550	183-01-04	91-07-35	-14.200	958065.820800
86-20	41527.181	-67470.190	6.183	273-00-13	269-59-09	-14.206	958481.519140
86-21	41527.505	-67476.365	2.830	317-56-10	224-55-57	2.425	-163630.185125
86-22	41529.606	-67478.261	5.499	273-00-46	135-04-36	2.390	-161273.043790
						倍面積	461.197231
						面　積	230.5986155

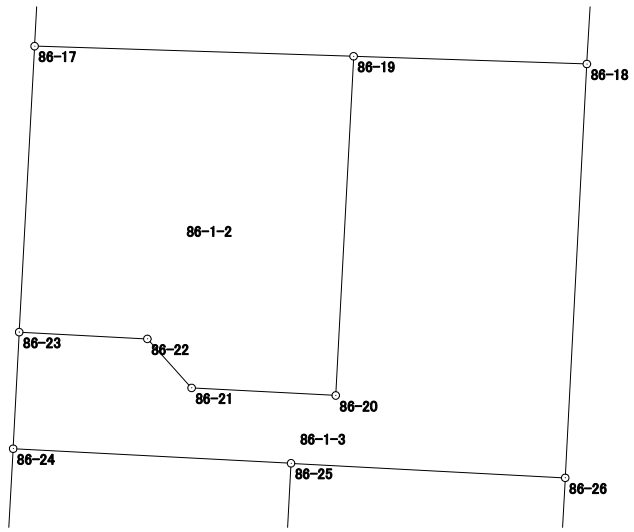

面積計算書（座標法）

世界測地系（測地成果2011）

所　在	地　番	公簿地目	現況地目	地　積	所 有 者
前橋市天川原町一丁目	86-1-4			213.75　㎡	

点　名	X 座標	Y 座標	辺　長	方 向 角	測　角	DX	倍 積（Y×DX）
86-24	41524.901	-67484.010	15.450	183-06-33	90-05-58	-14.801	998830.832010
86-8	41509.474	-67484.848	4.005	137-29-57	134-23-24	-18.380	1240371.506240
86-7	41506.521	-67482.142	9.093	92-44-31	135-14-34	-3.388	228629.497096
86-27	41506.086	-67473.059	18.214	3-00-20	90-15-49	17.754	-1197916.689486
86-25	41524.275	-67472.104	11.922	273-00-35	90-00-15	18.815	-1269487.636760
						倍面積	427.509100
						面　積	213.7545500

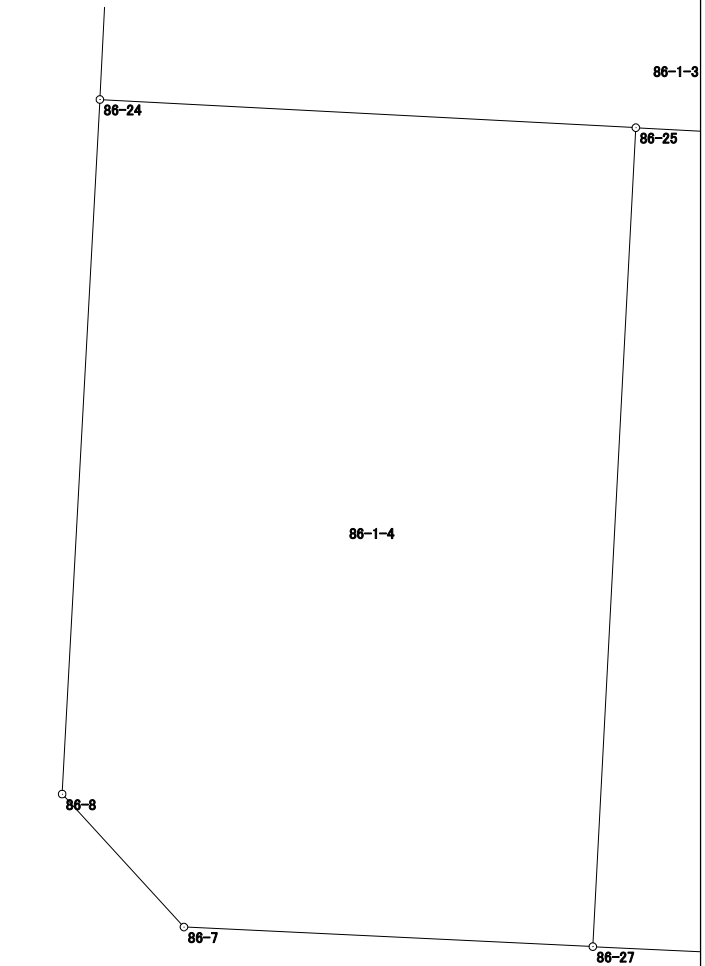

面積計算書（座標法）

世界測地系（測地成果2011）

所　在	地　番	公簿地目	現況地目	地　積	所 有 者
前橋市天川原町一丁目	86-1-5			213.81　㎡	

点　名	X 座標	Y 座標	辺　長	方 向 角	測　角	DX	倍 積（Y×DX）
86-25	41524.275	-67472.104	18.214	183-00-20	89-58-28	-17.567	1185282.450968
86-27	41506.086	-67473.059	11.752	92-47-41	89-47-21	-18.762	1265929.532958
86-15	41505.513	-67461.321	12.199	3-01-00	90-13-19	11.609	-783158.475489
86-16	41517.695	-67460.679	5.967	3-05-02	180-04-02	18.140	-1223736.717060
86-26	41523.653	-67460.358	11.762	273-01-52	89-56-50	6.580	-443889.155640
						倍面積	427.635737
						面　積	213.8178685

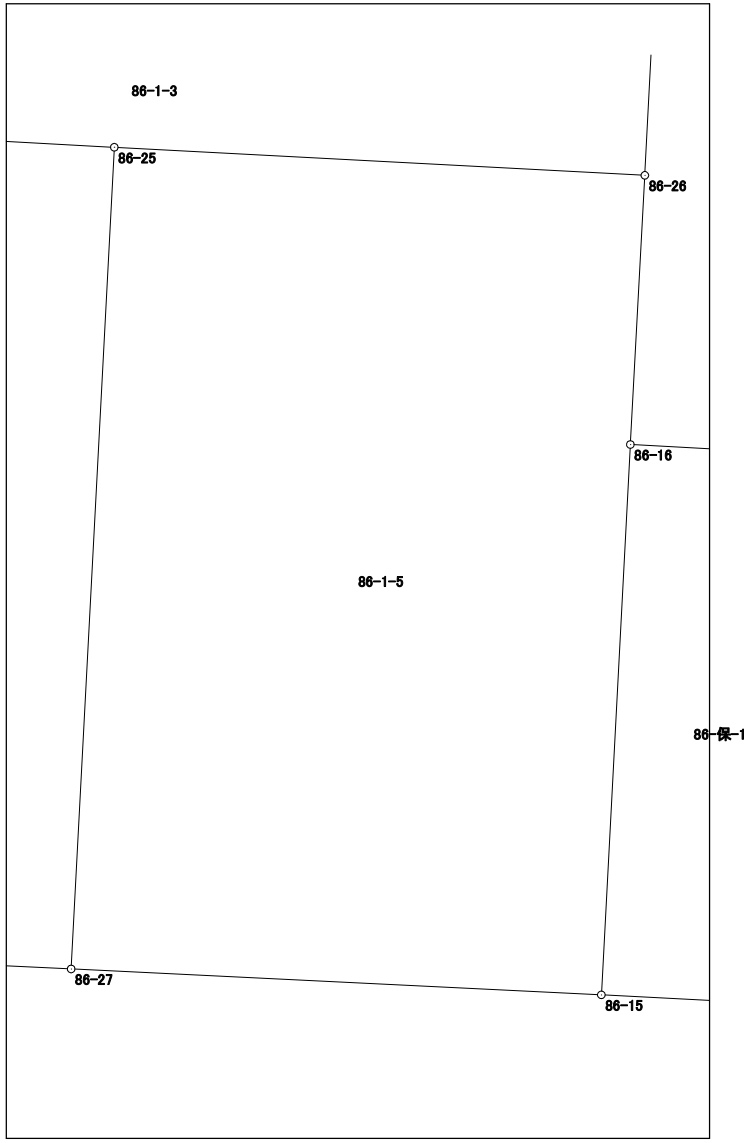

面積計算書（座標法）

世界測地系（測地成果2011）

所　在	地　番	公簿地目	現況地目	地　積	所 有 者
前橋市天川原町一丁目	86-2			963.45　㎡	

点　名	X 座標	Y 座標	辺　長	方 向 角	測　角	DX	倍 積（Y×DX）
86-13	41562.836	-67458.260	21.487	183-07-27	91-20-59	-20.884	1408798.301840
86-18	41541.381	-67459.431	17.752	182-59-36	179-52-09	-39.183	2643262.884873
86-26	41523.653	-67460.358	5.967	183-05-02	180-05-26	-23.686	1597866.039588
86-16	41517.695	-67460.679	3.445	93-04-42	89-59-40	-6.143	414410.951097
86-102	41517.510	-67457.239	17.838	93-04-55	180-00-13	-1.144	77171.081416
86-14	41516.551	-67439.427	42.923	3-03-06	89-58-11	41.903	-2825914.309581
86-4	41559.413	-67437.142	3.918	316-43-01	133-39-55	45.714	-3082821.509388
86-3	41562.265	-67439.828	18.441	271-46-28	135-03-27	3.423	-230846.531244
						倍面積	1926.908601
						面　積	963.4543005

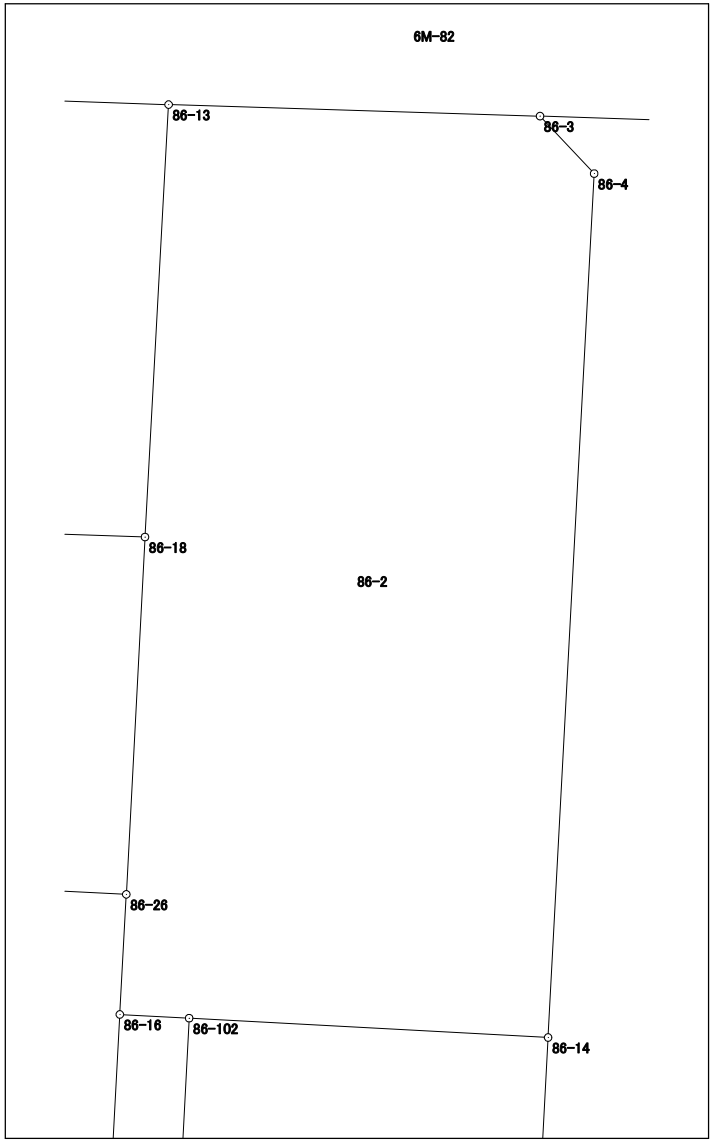

面積計算書（座標法）

世界測地系（測地成果2011）

所　在	地　番	公簿地目	現況地目	地　積	所 有 者
前橋市天川原町一丁目	86-3			212.75　㎡	

点　名	X 座標	Y 座標	辺　長	方 向 角	測　角	DX	倍 積（Y×DX）
86-101	41505.340	-67457.881	14.997	92-52-41	89-51-30	-12.923	871758.196163
86-6	41504.587	-67442.903	4.006	48-00-54	135-08-13	1.927	-129962.474081
86-5	41507.267	-67439.925	9.297	3-04-14	135-03-20	11.964	-806851.262700
86-14	41516.551	-67439.427	17.838	273-04-55	90-00-41	10.243	-690782.050761
86-102	41517.510	-67457.239	12.187	183-01-11	89-56-16	-11.211	756263.106429
						倍面積	425.515050
						面　積	212.7575250

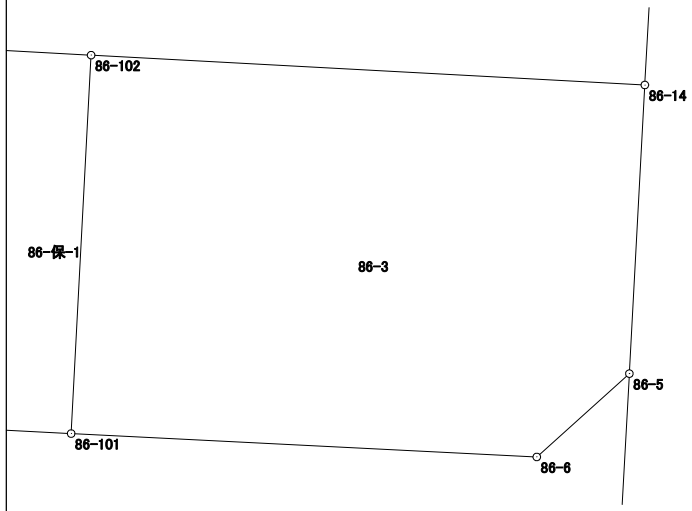

面積計算書（座標法）

世界測地系（測地成果2011）

所　在	地　番	公簿地目	現況地目	地　積	所 有 者
前橋市天川原町一丁目	86-保-1			42.00　㎡	
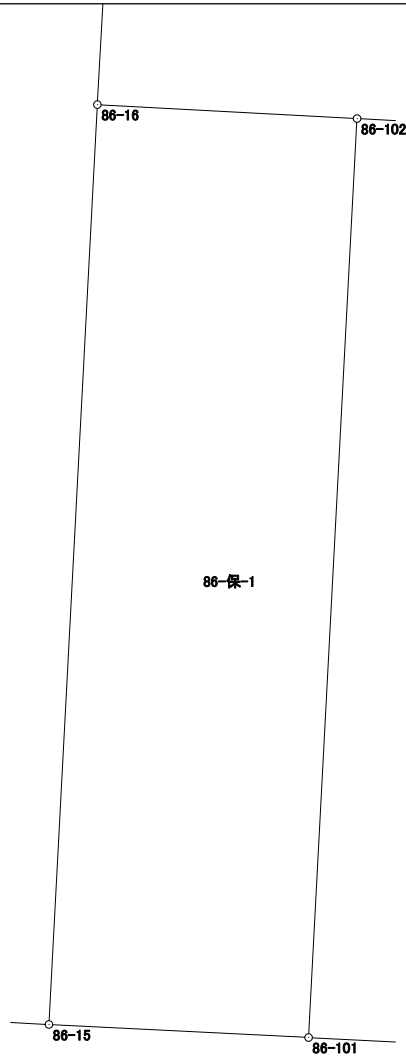
点　名	X 座標	Y 座標	辺　長	方 向 角	測　角	DX	倍 積（Y×DX）
86-16	41517.695	-67460.679	12.199	183-01-00	89-56-18	-11.997	809325.765963
86-15	41505.513	-67461.321	3.444	92-52-44	89-51-44	-12.355	833484.620955
86-101	41505.340	-67457.881	12.187	3-01-11	90-08-27	11.997	-809292.198357
86-102	41517.510	-67457.239	3.445	273-04-42	90-03-31	12.355	-833434.187845
						倍面積	84.000716
						面　積	42.0003580