# ９３街区　画地出来形確認図 (3348.19㎡)

S=1/500

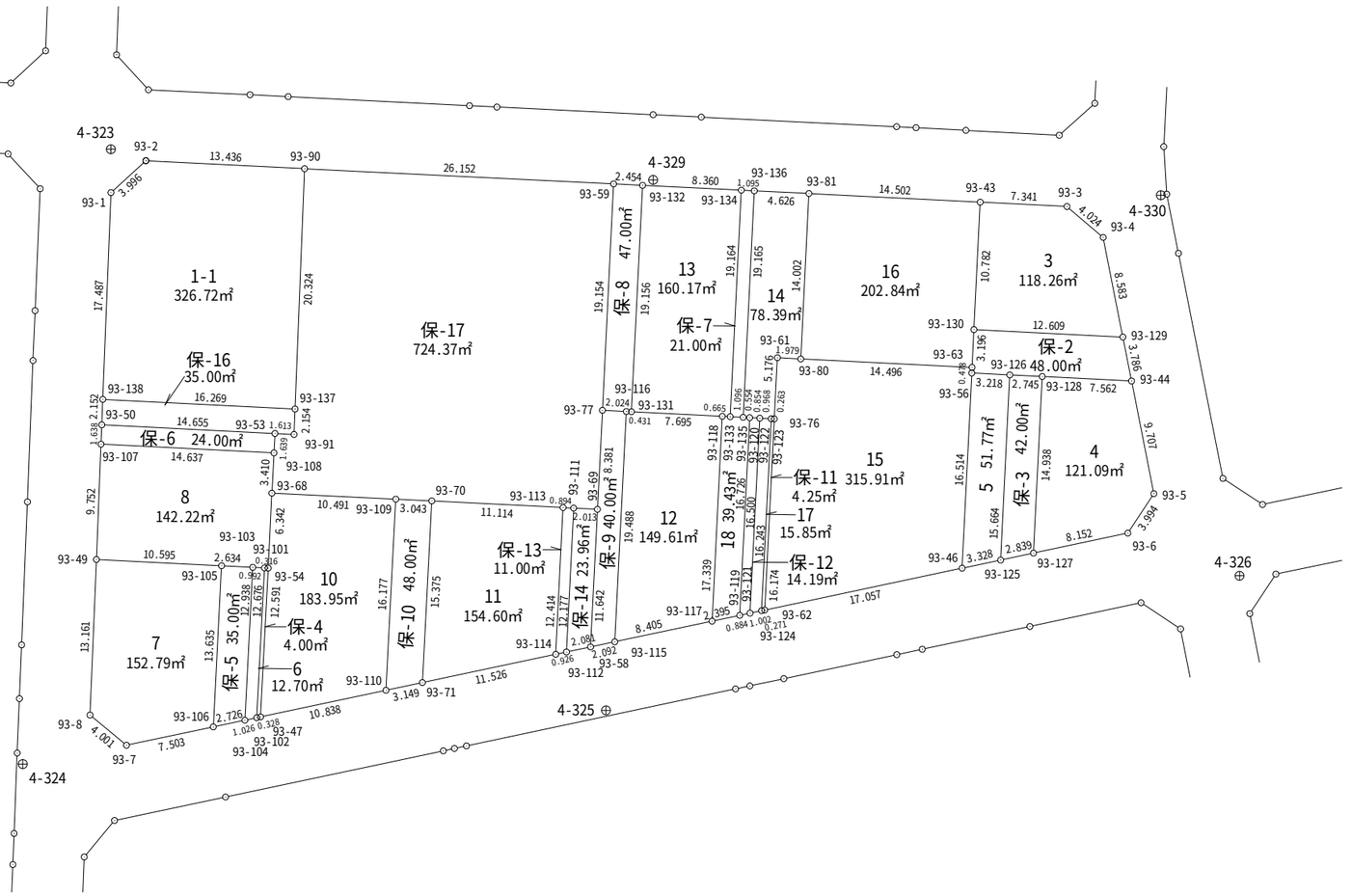

# 面積計算書（座標法）

世界測地系（測地成果2011）

| 所　在 | 地　番 | 公簿地目 | 現況地目 | 地　積 | 所 有 者 |
|---|---|---|---|---|---|
| 前橋市六供町四丁目 | 93-1-1 | | | 326.72 ㎡ | |

| 点　名 | X 座標 | Y 座標 | 辺　長 | 方 向 角 | 測　角 | DX | 倍 積（Y×DX） |
|---|---|---|---|---|---|---|---|
| 93-137 | 41329.288 | -67488.443 | 20.324 | 2-16-53 | 89-24-36 | 19.493 | -1315552.219399 |
| 93-90 | 41349.596 | -67487.634 | 13.436 | 272-52-31 | 90-35-38 | 20.982 | -1416025.536588 |
| 93-2 | 41350.270 | -67501.053 | 3.996 | 227-36-59 | 134-44-28 | -2.020 | 136352.127060 |
| 93-1 | 41347.576 | -67504.005 | 17.487 | 182-15-06 | 134-38-07 | -20.167 | 1361353.268835 |
| 93-138 | 41330.103 | -67504.692 | 16.269 | 92-52-17 | 90-37-11 | -18.288 | 1234525.807296 |

| | |
|---|---|
| 倍面積 | 653.447204 |
| 面　積 | 326.7236020 |

# 面積計算書（座標法）

世界測地系（測地成果2011）

| 所　在 | 地　番 | 公簿地目 | 現況地目 | 地　積 | 所 有 者 |
|---|---|---|---|---|---|
| 前橋市六供町四丁目 | 93-3 | | | 118.26 ㎡ | |

| 点　名 | X 座標 | Y 座標 | 辺　長 | 方 向 角 | 測　角 | DX | 倍 積 (Y×DX) |
|---|---|---|---|---|---|---|---|
| 93-129 | 41335.370 | -67418.458 | 8.583 | 348-49-16 | 75-57-58 | 7.792 | -525324.624736 |
| 93-4 | 41343.790 | -67420.122 | 4.024 | 310-27-16 | 141-38-00 | 11.031 | -743711.365782 |
| 93-3 | 41346.401 | -67423.184 | 7.341 | 272-51-28 | 142-24-12 | 2.977 | -200718.818768 |
| 93-43 | 41346.767 | -67430.516 | 10.782 | 182-50-39 | 89-59-11 | -10.403 | 701479.657948 |
| 93-130 | 41335.998 | -67431.051 | 12.609 | 92-51-18 | 90-00-39 | -11.397 | 768511.688247 |
| | | | | | | | |
| | | | | | | | |
| | | | | | | | |
| | | | | | | | |
| | | | | | | | |
| | | | | | | | |
| | | | | | | | |
| | | | | | | | |
| | | | | | | | |
| | | | | | | | |
| | | | | | | | |
| | | | | | | | |
| | | | | | | | |
| | | | | | | | |
| | | | | | | | |
| | | | | | | | |
| | | | | | | | |

| 倍面積 | 236.536909 |
|---|---|
| 面　積 | 118.2684545 |

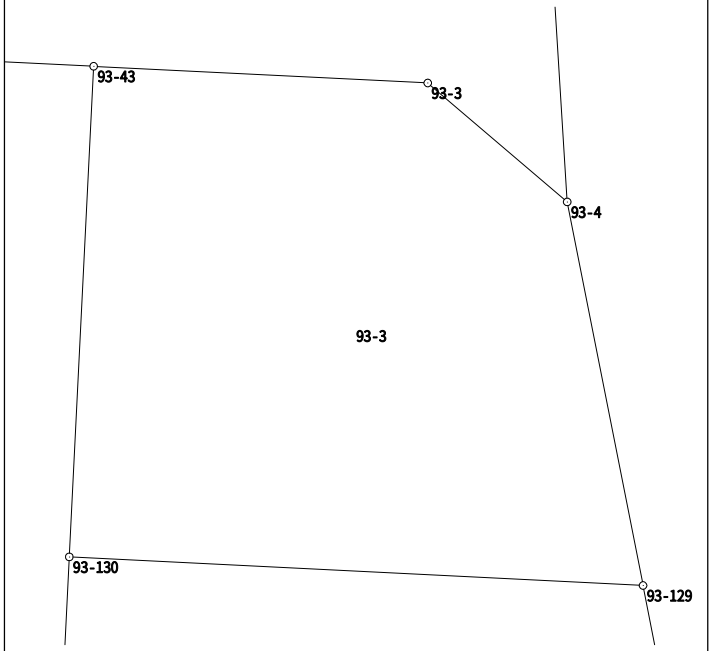

# 面積計算書（座標法）

世界測地系（測地成果2011）

| 所　在 | 地　番 | 公簿地目 | 現況地目 | 地　積 | 所 有 者 |
|---|---|---|---|---|---|
| 前橋市六供町四丁目 | 93-4 | | | 121.09 ㎡ | |

| 点　名 | X 座標 | Y 座標 | 辺　長 | 方 向 角 | 測　角 | DX | 倍 積 (Y×DX) |
|---|---|---|---|---|---|---|---|
| 93-127 | 41317.112 | -67426.016 | 8.152 | 78-02-57 | 75-12-49 | -13.232 | 892181.043712 |
| 93-6 | 41318.800 | -67418.041 | 3.994 | 33-25-39 | 135-22-42 | 5.021 | -338505.983861 |
| 93-5 | 41322.133 | -67415.841 | 9.707 | 348-48-54 | 135-23-15 | 12.856 | -866698.051896 |
| 93-44 | 41331.656 | -67417.724 | 7.562 | 272-51-00 | 104-02-06 | 9.899 | -667368.049876 |
| 93-128 | 41332.032 | -67425.277 | 14.938 | 182-50-08 | 89-59-08 | -14.544 | 980633.228688 |
| | | | | | | | |
| | | | | | | | |
| | | | | | | | |
| | | | | | | | |
| | | | | | | | |
| | | | | | | | |
| | | | | | | | |
| | | | | | | | |
| | | | | | | | |
| | | | | | | | |
| | | | | | | | |
| | | | | | | | |
| | | | | | | | |
| | | | | | | | |
| | | | | | | | |
| | | | | | | | |
| | | | | | | | |
| | | | | | | | |
| | | | | | | | |
| | | | | | | | |
| | | | | | | 倍面積 | 242.186767 |
| | | | | | | 面　積 | 121.0933835 |

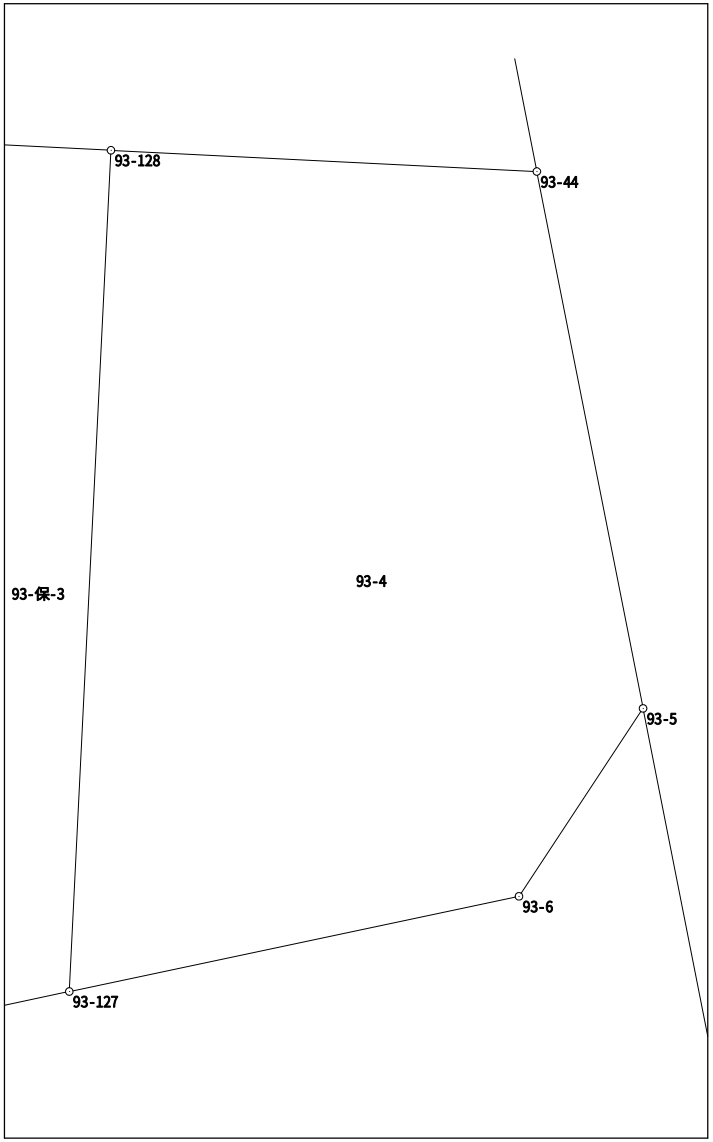

# 面積計算書（座標法）

世界測地系（測地成果2011）

| 所　在 | 地　番 | 公簿地目 | 現況地目 | 地　積 | 所 有 者 |
|---|---|---|---|---|---|
| 前橋市六供町四丁目 | 93-5 | | | 51.77 ㎡ | |

| 点　名 | X 座標 | Y 座標 | 辺　長 | 方 向 角 | 測　角 | DX | 倍 積 (Y×DX) |
|---|---|---|---|---|---|---|---|
| 93-56 | 41332.329 | -67431.233 | 16.514 | 182-49-56 | 89-58-56 | -16.334 | 1101421.759822 |
| 93-46 | 41315.835 | -67432.049 | 3.328 | 78-03-07 | 75-13-11 | -15.805 | 1065763.534445 |
| 93-125 | 41316.524 | -67428.793 | 15.664 | 2-49-56 | 104-46-49 | 16.334 | -1101381.904862 |
| 93-126 | 41332.169 | -67428.019 | 3.218 | 272-51-00 | 90-01-04 | 15.805 | -1065699.840295 |
| | | | | | | | |
| | | | | | | | |
| | | | | | | | |
| | | | | | | | |
| | | | | | | | |
| | | | | | | | |
| | | | | | | | |
| | | | | | | | |
| | | | | | | | |
| | | | | | | | |
| | | | | | | | |
| | | | | | | | |
| | | | | | | | |
| | | | | | | | |
| | | | | | | | |
| | | | | | | | |
| | | | | | | | |
| | | | | | | | |
| | | | | | | | |
| | | | | | | 倍面積 | 103.549110 |
| | | | | | | 面　積 | 51.7745550 |

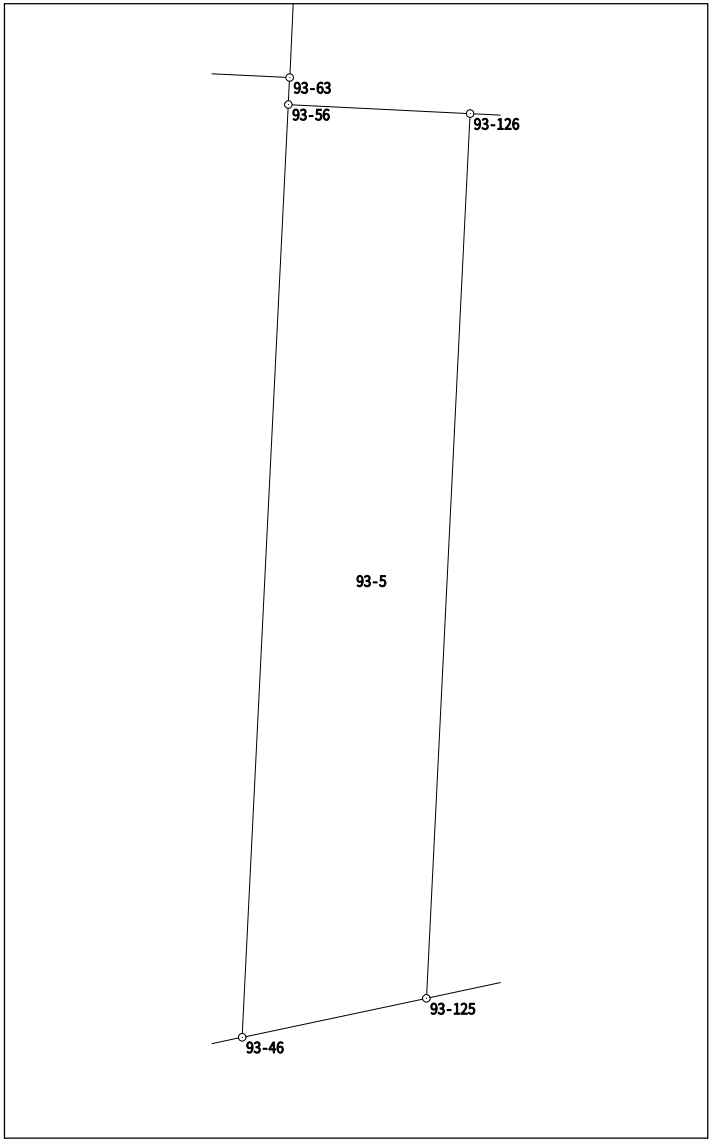

# 面積計算書（座標法）

世界測地系（測地成果2011）

| 所　在 | 地　番 | 公簿地目 | 現況地目 | 地　積 | 所 有 者 |
|---|---|---|---|---|---|
| 前橋市六供町四丁目 | 93-6 | | | 12.70　㎡ | |

| 点　名 | X 座標 | Y 座標 | 辺　長 | 方 向 角 | 測　角 | DX | 倍 積（Y×DX） |
|---|---|---|---|---|---|---|---|
| 93-101 | 41315.859 | -67491.030 | 0.992 | 272-53-18 | 89-57-12 | 12.709 | -857743.500270 |
| 93-103 | 41315.909 | -67492.021 | 12.938 | 182-55-59 | 90-02-41 | -12.871 | 868689.802291 |
| 93-104 | 41302.988 | -67492.683 | 1.026 | 78-04-37 | 75-08-38 | -12.709 | 857764.508247 |
| 93-102 | 41303.200 | -67491.679 | 12.676 | 2-56-06 | 104-51-29 | 12.871 | -868685.400409 |

| | |
|---|---|
| 倍面積 | 25.409859 |
| 面　積 | 12.7049295 |

# 面積計算書（座標法）

世界測地系（測地成果2011）

| 所　在 | 地　番 | 公簿地目 | 現況地目 | 地　積 | 所 有 者 |
|---|---|---|---|---|---|
| 前橋市六供町四丁目 | 93-7 | | | 152.79 ㎡ | |

| 点　名 | X 座標 | Y 座標 | 辺　長 | 方 向 角 | 測　角 | DX | 倍 積 (Y×DX) |
|---|---|---|---|---|---|---|---|
| 93-105 | 41316.041 | -67494.652 | 10.595 | 272-52-22 | 89-56-18 | 14.148 | -954914.336496 |
| 93-49 | 41316.572 | -67505.234 | 13.161 | 182-21-21 | 89-28-59 | -12.619 | 851848.547846 |
| 93-8 | 41303.422 | -67505.775 | 4.001 | 129-34-28 | 127-13-07 | -15.699 | 1059773.161725 |
| 93-7 | 41300.873 | -67502.691 | 7.503 | 78-04-12 | 128-29-44 | -0.998 | 67367.685618 |
| 93-106 | 41302.424 | -67495.350 | 13.635 | 2-56-04 | 104-51-52 | 15.168 | -1023769.468800 |
| | | | | | | | |
| | | | | | | | |
| | | | | | | | |
| | | | | | | | |
| | | | | | | | |
| | | | | | | | |
| | | | | | | | |
| | | | | | | | |
| | | | | | | | |
| | | | | | | | |
| | | | | | | | |
| | | | | | | | |
| | | | | | | | |
| | | | | | | | |
| | | | | | | | |
| | | | | | | | |
| | | | | | | | |

| 倍面積 | 305.589893 |
|---|---|
| 面　積 | 152.7949465 |

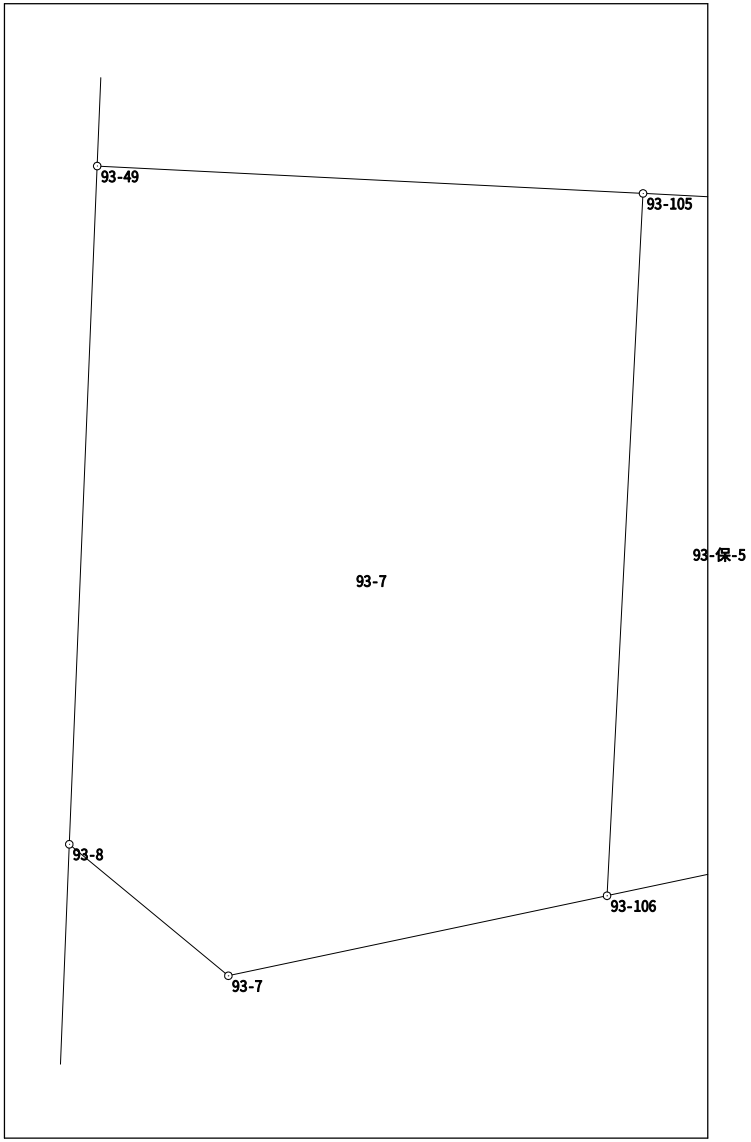

# 面積計算書（座標法）

世界測地系（測地成果2011）

| 所　在 | 地　番 | 公簿地目 | 現況地目 | 地　積 | 所 有 者 |
|---|---|---|---|---|---|
| 前橋市六供町四丁目 | 93-8 | | | 142.22 ㎡ | |

| 点　名 | X 座標 | Y 座標 | 辺　長 | 方 向 角 | 測　角 | DX | 倍 積 (Y×DX) |
|---|---|---|---|---|---|---|---|
| 93-107 | 41326.316 | -67504.843 | 9.752 | 182-17-52 | 89-25-24 | -9.010 | 608218.635430 |
| 93-49 | 41316.572 | -67505.234 | 10.595 | 92-52-22 | 90-34-30 | -10.275 | 693616.279350 |
| 93-105 | 41316.041 | -67494.652 | 2.634 | 92-52-20 | 179-59-58 | -0.663 | 44748.954276 |
| 93-103 | 41315.909 | -67492.021 | 0.992 | 92-53-18 | 180-00-58 | -0.182 | 12283.547822 |
| 93-101 | 41315.859 | -67491.030 | 0.316 | 92-53-55 | 180-00-37 | -0.066 | 4454.407980 |
| 93-54 | 41315.843 | -67490.714 | 6.342 | 2-50-17 | 89-56-22 | 6.318 | -426406.331052 |
| 93-68 | 41322.177 | -67490.400 | 3.410 | 2-57-32 | 180-07-15 | 9.739 | -657289.005600 |
| 93-108 | 41325.582 | -67490.224 | 14.637 | 272-52-28 | 89-54-56 | 4.139 | -279342.037136 |
| | | | | | | | |
| | | | | | | | |
| | | | | | | | |
| | | | | | | | |
| | | | | | | | |
| | | | | | | | |
| | | | | | | | |
| | | | | | | | |
| | | | | | | | |
| | | | | | | | |
| | | | | | | | |
| | | | | | | | |
| | | | | | | | |
| | | | | | | | |
| | | | | | | 倍面積 | 284.451070 |
| | | | | | | 面　積 | 142.2255350 |

# 面積計算書（座標法）

世界測地系（測地成果2011）

| 所　在 | 地　番 | 公簿地目 | 現況地目 | 地　積 | 所 有 者 |
|---|---|---|---|---|---|
| 前橋市六供町四丁目 | 93-10 | | | 183.95 ㎡ | |

| 点　名 | X 座標 | Y 座標 | 辺　長 | 方 向 角 | 測　角 | DX | 倍 積 (Y×DX) |
|---|---|---|---|---|---|---|---|
| 93-109 | 41321.670 | -67479.921 | 10.491 | 272-46-12 | 89-48-40 | 16.662 | -1124350.443702 |
| 93-68 | 41322.177 | -67490.400 | 6.342 | 182-50-17 | 90-04-05 | -5.827 | 393266.560800 |
| 93-54 | 41315.843 | -67490.714 | 12.591 | 182-55-54 | 180-05-37 | -18.909 | 1276181.911026 |
| 93-47 | 41303.268 | -67491.358 | 10.838 | 78-02-01 | 75-06-07 | -10.328 | 697050.745424 |
| 93-110 | 41305.515 | -67480.756 | 16.177 | 2-57-32 | 104-55-31 | 18.402 | -1241780.871912 |
| | | | | | | | |
| | | | | | | | |
| | | | | | | | |
| | | | | | | | |
| | | | | | | | |
| | | | | | | | |
| | | | | | | | |
| | | | | | | | |
| | | | | | | | |
| | | | | | | | |
| | | | | | | | |
| | | | | | | | |
| | | | | | | | |
| | | | | | | | |
| | | | | | | | |
| | | | | | | | |
| | | | | | | | |

| | |
|---|---|
| 倍面積 | 367.901636 |
| 面　積 | 183.9508180 |

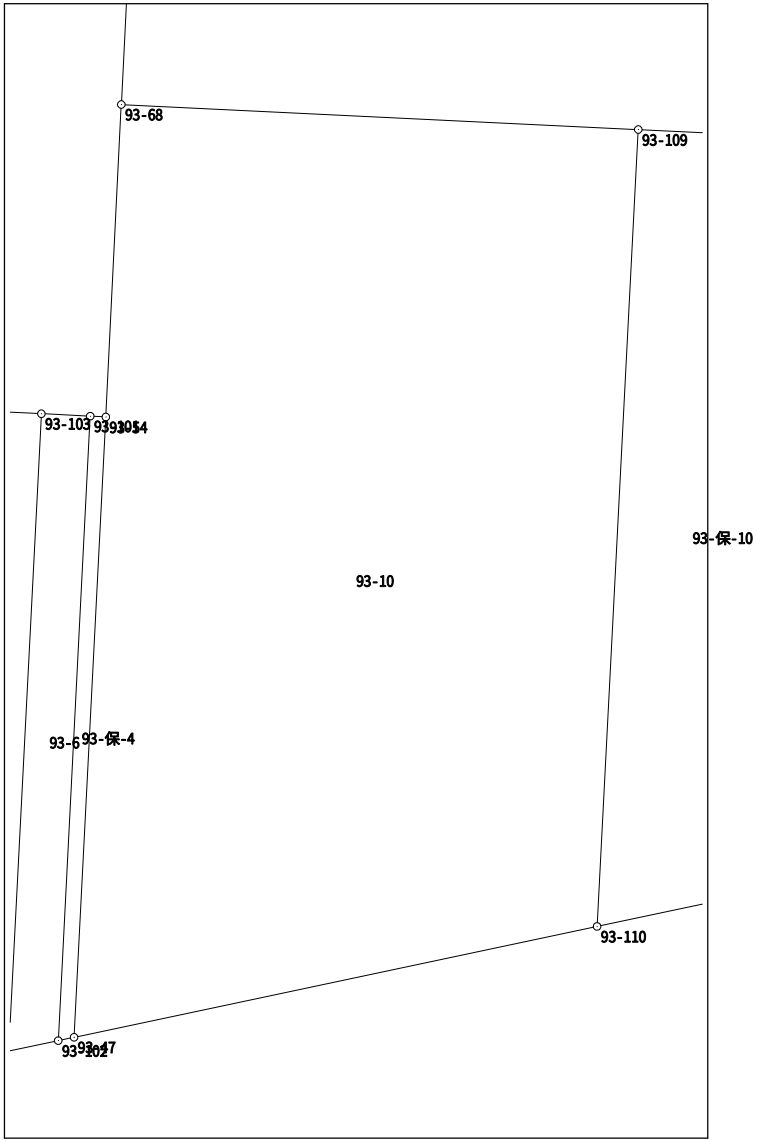

# 面積計算書（座標法）

世界測地系（測地成果2011）

| 所　在 | 地　番 | 公簿地目 | 現況地目 | 地　積 | 所 有 者 |
|---|---|---|---|---|---|
| 前橋市六供町四丁目 | 93-11 | | | 154.60　㎡ | |

| 点　名 | X 座標 | Y 座標 | 辺　長 | 方 向 角 | 測　角 | DX | 倍 積（Y×DX） |
|---|---|---|---|---|---|---|---|
| 93-113 | 41320.957 | -67465.782 | 11.114 | 272-55-09 | 90-03-57 | 12.965 | -874693.863630 |
| 93-70 | 41321.523 | -67476.882 | 15.375 | 182-57-23 | 90-02-14 | -14.789 | 997915.607898 |
| 93-71 | 41306.168 | -67477.675 | 11.526 | 78-01-55 | 75-04-32 | -12.965 | 874848.056375 |
| 93-114 | 41308.558 | -67466.400 | 12.414 | 2-51-12 | 104-49-17 | 14.789 | -997760.589600 |

| | |
|---|---|
| 倍面積 | 309.211043 |
| 面　積 | 154.6055215 |

# 面積計算書（座標法）

世界測地系（測地成果2011）

| 所　在 | 地　番 | 公簿地目 | 現況地目 | 地　積 | 所 有 者 |
|---|---|---|---|---|---|
| 前橋市六供町四丁目 | 93-12 | | | 149.61 ㎡ | |

| 点　名 | X 座標 | Y 座標 | 辺　長 | 方 向 角 | 測　角 | DX | 倍 積 (Y×DX) |
|---|---|---|---|---|---|---|---|
| 93-115 | 41309.615 | -67461.411 | 8.405 | 78-02-44 | 75-10-30 | -17.723 | 1195618.587153 |
| 93-117 | 41311.356 | -67453.188 | 17.339 | 2-52-10 | 104-49-26 | 19.058 | -1285522.856904 |
| 93-118 | 41328.673 | -67452.320 | 7.695 | 272-52-05 | 89-59-55 | 17.702 | -1194040.968640 |
| 93-131 | 41329.058 | -67460.005 | 0.431 | 272-47-45 | 179-55-40 | 0.406 | -27388.762030 |
| 93-116 | 41329.079 | -67460.435 | 19.488 | 182-52-14 | 90-04-29 | -19.443 | 1311633.237705 |
| | | | | | | | |
| | | | | | | | |
| | | | | | | | |
| | | | | | | | |
| | | | | | | | |
| | | | | | | | |
| | | | | | | | |
| | | | | | | | |
| | | | | | | | |
| | | | | | | | |
| | | | | | | | |
| | | | | | | | |
| | | | | | | | |
| | | | | | | | |
| | | | | | | | |
| | | | | | | | |
| | | | | | | | |

| | |
|---|---|
| 倍面積 | 299.237284 |
| 面　積 | 149.6186420 |

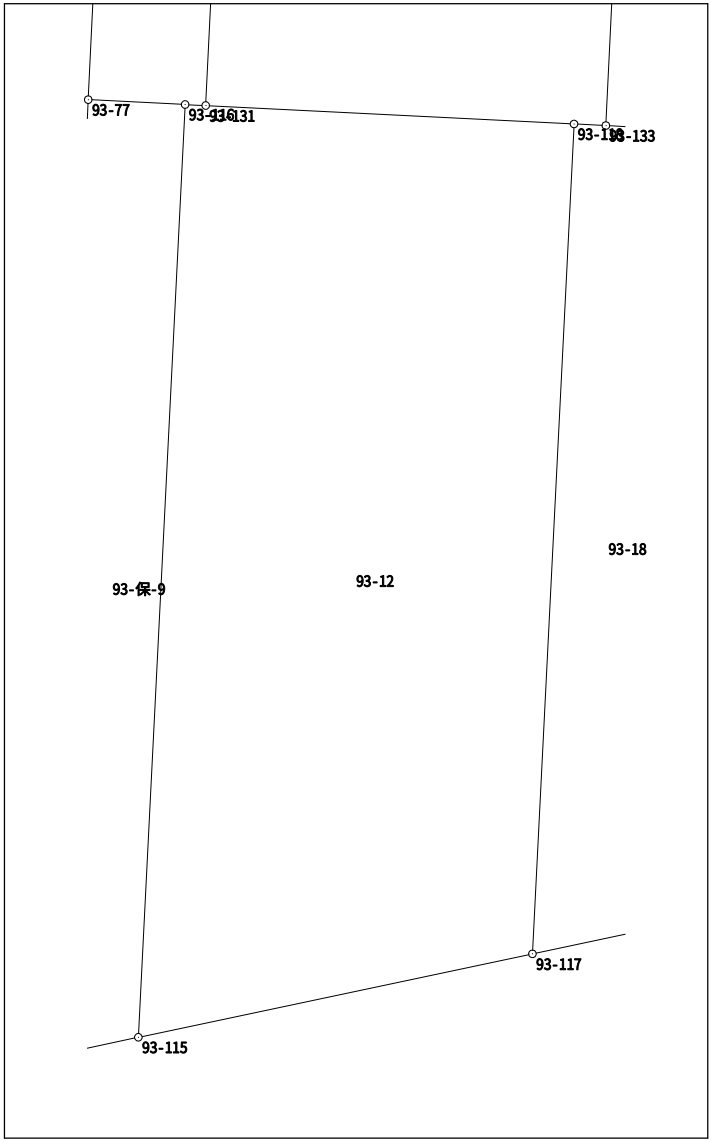

# 面積計算書（座標法）

世界測地系（測地成果2011）

| 所　在 | 地　番 | 公簿地目 | 現況地目 | 地　積 | 所 有 者 |
|---|---|---|---|---|---|
| 前橋市六供町四丁目 | 93-13 | | | 160.17 ㎡ | |

| 点　名 | X 座標 | Y 座標 | 辺　長 | 方 向 角 | 測　角 | DX | 倍 積 (Y×DX) |
|---|---|---|---|---|---|---|---|
| 93-132 | 41348.191 | -67459.063 | 19.156 | 182-49-07 | 90-00-27 | -18.723 | 1263036.036549 |
| 93-131 | 41329.058 | -67460.005 | 7.695 | 92-52-05 | 90-02-58 | -19.518 | 1316684.377590 |
| 93-118 | 41328.673 | -67452.320 | 0.665 | 92-50-43 | 179-58-38 | -0.418 | 28195.069760 |
| 93-133 | 41328.640 | -67451.656 | 19.164 | 2-49-14 | 89-58-31 | 19.108 | -1288866.242848 |
| 93-134 | 41347.781 | -67450.713 | 8.360 | 272-48-40 | 89-59-26 | 19.551 | -1318728.889863 |
| | | | | | | | |
| | | | | | | | |
| | | | | | | | |
| | | | | | | | |
| | | | | | | | |
| | | | | | | | |
| | | | | | | | |
| | | | | | | | |
| | | | | | | | |
| | | | | | | | |
| | | | | | | | |
| | | | | | | | |
| | | | | | | | |
| | | | | | | | |
| | | | | | | | |
| | | | | | | | |
| | | | | | | | |

| | |
|---|---|
| 倍面積 | 320.351188 |
| 面　積 | 160.1755940 |

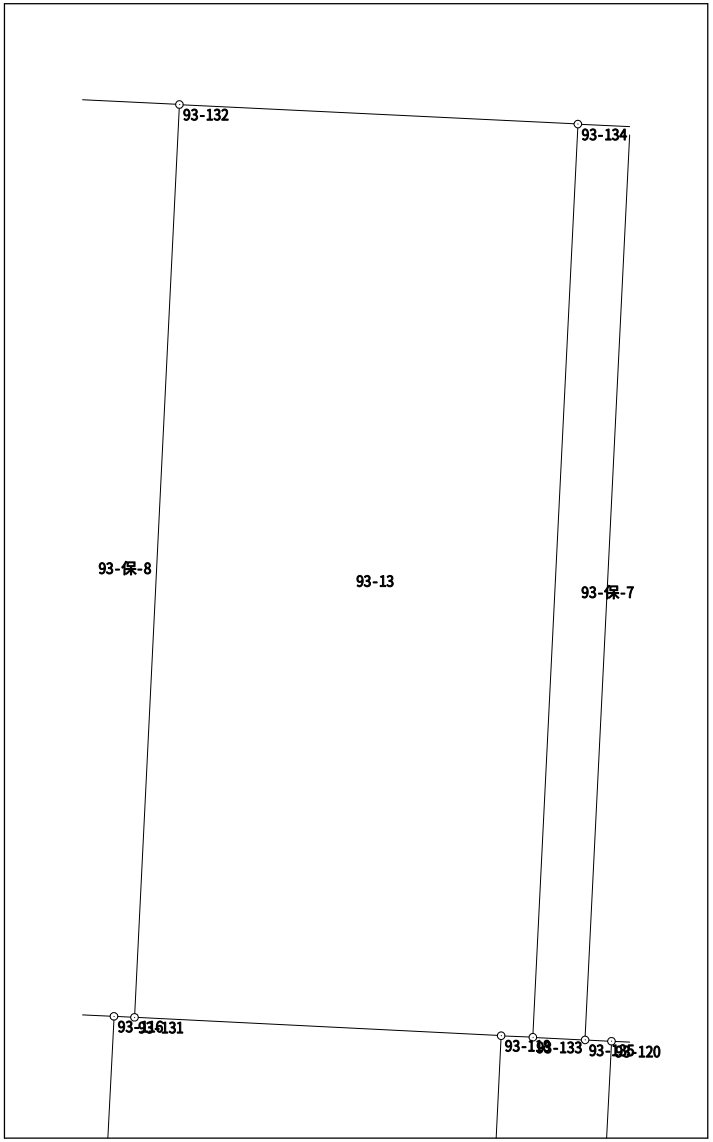

# 面積計算書（座標法）

世界測地系（測地成果2011）

| 所　在 | 地　番 | 公簿地目 | 現況地目 | 地　積 | 所 有 者 |
|---|---|---|---|---|---|
| 前橋市六供町四丁目 | 93-14 | | | 78.39 ㎡ | |

| 点　名 | X 座標 | Y 座標 | 辺　長 | 方 向 角 | 測　角 | DX | 倍 積 (Y×DX) |
|---|---|---|---|---|---|---|---|
| 93-135 | 41328.585 | -67450.561 | 0.554 | 92-53-55 | 90-04-53 | -19.170 | 1293027.254370 |
| 93-120 | 41328.557 | -67450.008 | 0.854 | 92-53-09 | 179-59-14 | -0.071 | 4788.950568 |
| 93-122 | 41328.514 | -67449.155 | 0.968 | 92-50-30 | 179-57-21 | -0.091 | 6137.873105 |
| 93-123 | 41328.466 | -67448.188 | 0.263 | 92-49-47 | 179-59-17 | -0.061 | 4114.339468 |
| 93-76 | 41328.453 | -67447.925 | 5.176 | 2-52-46 | 90-02-59 | 5.156 | -347761.501300 |
| 93-61 | 41333.622 | -67447.665 | 1.979 | 93-05-58 | 270-13-12 | 5.062 | -341420.080230 |
| 93-80 | 41333.515 | -67445.689 | 14.002 | 2-49-29 | 89-43-31 | 13.878 | -936011.271942 |
| 93-81 | 41347.500 | -67444.999 | 4.626 | 272-48-47 | 89-59-18 | 14.212 | -958528.325788 |
| 93-136 | 41347.727 | -67449.619 | 19.165 | 182-49-02 | 90-00-15 | -18.915 | 1275809.543385 |
| | | | | | | | |
| | | | | | | | |
| | | | | | | | |
| | | | | | | | |
| | | | | | | | |
| | | | | | | | |
| | | | | | | | |
| | | | | | | | |
| | | | | | | | |
| | | | | | | | |
| | | | | | | | |
| | | | | | | | |
| | | | | | | | |
| | | | | | | | |

| | |
|---|---|
| 倍面積 | 156.781636 |
| 面　積 | 78.3908180 |



# 面積計算書（座標法）

世界測地系（測地成果2011）

| 所　在 | 地　番 | 公簿地目 | 現況地目 | 地　積 | 所有者 |
|---|---|---|---|---|---|
| 前橋市六供町四丁目 | 93-15 | | | 315.91 ㎡ | |

| 点　名 | X 座標 | Y 座標 | 辺　長 | 方向角 | 測　角 | DX | 倍 積（Y×DX） |
|---|---|---|---|---|---|---|---|
| 93-61 | 41333.622 | -67447.665 | 5.176 | 182-52-46 | 89-46-48 | -5.062 | 341420.080230 |
| 93-76 | 41328.453 | -67447.925 | 16.174 | 182-52-14 | 179-59-28 | -21.323 | 1438192.104775 |
| 93-62 | 41312.299 | -67448.735 | 17.057 | 78-02-07 | 75-09-53 | -12.618 | 851068.138230 |
| 93-46 | 41315.835 | -67432.049 | 16.514 | 2-49-56 | 104-47-49 | 20.030 | -1350663.941470 |
| 93-56 | 41332.329 | -67431.233 | 0.478 | 2-45-38 | 179-55-42 | 16.971 | -1144375.455243 |
| 93-63 | 41332.806 | -67431.210 | 14.496 | 272-48-12 | 90-02-34 | 1.186 | -79973.415060 |
| 93-80 | 41333.515 | -67445.689 | 1.979 | 273-05-58 | 180-17-46 | 0.816 | -55035.682224 |
| | | | | | | 倍面積 | 631.829238 |
| | | | | | | 面　積 | 315.9146190 |

# 面積計算書（座標法）

世界測地系（測地成果2011）

| 所　在 | 地　番 | 公簿地目 | 現況地目 | 地　積 | 所 有 者 |
|---|---|---|---|---|---|
| 前橋市六供町四丁目 | 93-16 | | | 202.84 ㎡ | |

| 点　名 | X 座標 | Y 座標 | 辺　長 | 方 向 角 | 測　角 | DX | 倍 積 (Y×DX) |
|---|---|---|---|---|---|---|---|
| 93-81 | 41347.500 | -67444.999 | 14.002 | 182-49-29 | 89-55-39 | -13.252 | 893781.126748 |
| 93-80 | 41333.515 | -67445.689 | 14.496 | 92-48-12 | 89-58-43 | -14.694 | 991046.954166 |
| 93-63 | 41332.806 | -67431.210 | 3.196 | 2-51-06 | 90-02-54 | 2.483 | -167431.694430 |
| 93-130 | 41335.998 | -67431.051 | 10.782 | 2-50-39 | 179-59-33 | 13.961 | -941404.903011 |
| 93-43 | 41346.767 | -67430.516 | 14.502 | 272-53-50 | 90-03-11 | 11.502 | -775585.795032 |
| | | | | | | | |
| | | | | | | | |
| | | | | | | | |
| | | | | | | | |
| | | | | | | | |
| | | | | | | | |
| | | | | | | | |
| | | | | | | | |
| | | | | | | | |
| | | | | | | | |
| | | | | | | | |
| | | | | | | | |
| | | | | | | | |
| | | | | | | | |
| | | | | | | | |
| | | | | | | | |
| | | | | | | | |
| | | | | | | | |
| | | | | | | | |
| | | | | | | | |
| | | | | | | 倍面積 | 405.688441 |
| | | | | | | 面　積 | 202.8442205 |

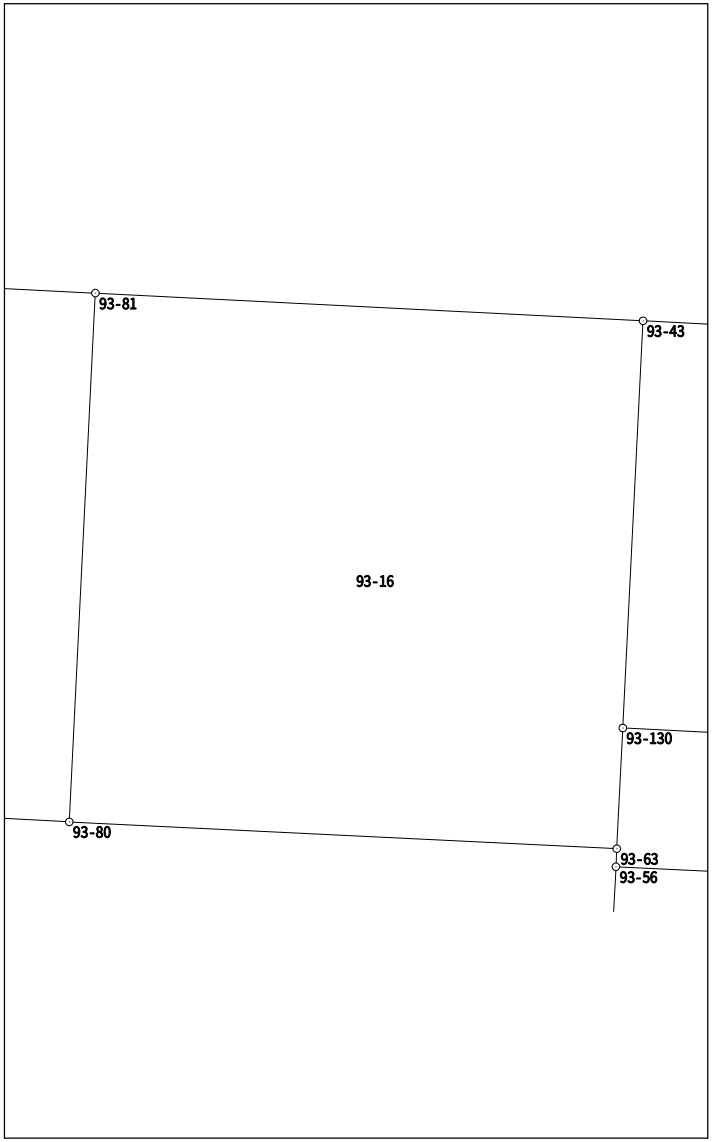

# 面積計算書（座標法）

世界測地系（測地成果2011）

| 所　在 | 地　番 | 公簿地目 | 現況地目 | 地　積 | 所 有 者 |
|---|---|---|---|---|---|
| 前橋市六供町四丁目 | 93-17 | | | 15.85　㎡ | |

| 点　名 | X 座標 | Y 座標 | 辺　長 | 方 向 角 | 測　角 | DX | 倍 積（Y×DX） |
|---|---|---|---|---|---|---|---|
| 93-123 | 41328.466 | -67448.188 | 0.968 | 272-50-30 | 89-58-35 | 16.271 | -1097449.466948 |
| 93-122 | 41328.514 | -67449.155 | 16.500 | 182-51-58 | 90-01-28 | -16.431 | 1108257.065805 |
| 93-121 | 41312.035 | -67449.980 | 1.002 | 78-01-02 | 75-09-04 | -16.271 | 1097478.624580 |
| 93-124 | 41312.243 | -67449.000 | 16.243 | 2-51-55 | 104-50-53 | 16.431 | -1108254.519000 |

| | |
|---|---|
| 倍面積 | 31.704437 |
| 面　積 | 15.8522185 |

# 面積計算書（座標法）

世界測地系（測地成果2011）

| 所　在 | 地　番 | 公簿地目 | 現況地目 | 地　積 | 所 有 者 |
|---|---|---|---|---|---|
| 前橋市六供町四丁目 | 93-18 | | | 39.43 ㎡ | |

| 点　名 | X 座標 | Y 座標 | 辺　長 | 方 向 角 | 測　角 | DX | 倍 積 (Y×DX) |
|---|---|---|---|---|---|---|---|
| 93-117 | 41311.356 | -67453.188 | 2.395 | 78-02-50 | 75-10-40 | -16.821 | 1134630.075348 |
| 93-119 | 41311.852 | -67450.845 | 16.726 | 2-52-06 | 104-49-16 | 17.201 | -1160221.984845 |
| 93-120 | 41328.557 | -67450.008 | 0.554 | 272-53-55 | 90-01-49 | 16.733 | -1128640.983864 |
| 93-135 | 41328.585 | -67450.561 | 1.096 | 272-52-32 | 179-58-37 | 0.083 | -5598.396563 |
| 93-133 | 41328.640 | -67451.656 | 0.665 | 272-50-43 | 179-58-11 | 0.088 | -5935.745728 |
| 93-118 | 41328.673 | -67452.320 | 17.339 | 182-52-10 | 90-01-27 | -17.284 | 1165845.898880 |
| | | | | | | | |
| | | | | | | | |
| | | | | | | | |
| | | | | | | | |
| | | | | | | | |
| | | | | | | | |
| | | | | | | | |
| | | | | | | | |
| | | | | | | | |
| | | | | | | | |
| | | | | | | | |
| | | | | | | | |
| | | | | | | | |
| | | | | | | | |
| | | | | | | | |
| | | | | | | 倍面積 | 78.863228 |
| | | | | | | 面　積 | 39.4316140 |

# 面積計算書（座標法）

世界測地系（測地成果2011）

| 所　在 | 地　番 | 公簿地目 | 現況地目 | 地　積 | 所 有 者 |
|---|---|---|---|---|---|
| 前橋市六供町四丁目 | 93-保-2 | | | 48.00 ㎡ | |

| 点　名 | X 座標 | Y 座標 | 辺　長 | 方 向 角 | 測　角 | DX | 倍 積 (Y×DX) |
|---|---|---|---|---|---|---|---|
| 93-128 | 41332.032 | -67425.277 | 7.562 | 92-51-00 | 179-59-23 | -0.513 | 34589.167101 |
| 93-44 | 41331.656 | -67417.724 | 3.786 | 348-49-14 | 75-58-14 | 3.338 | -225040.362712 |
| 93-129 | 41335.370 | -67418.458 | 12.609 | 272-51-18 | 104-02-04 | 4.342 | -292730.944636 |
| 93-130 | 41335.998 | -67431.051 | 3.196 | 182-51-06 | 89-59-48 | -2.564 | 172893.214764 |
| 93-63 | 41332.806 | -67431.210 | 0.478 | 182-45-38 | 179-54-32 | -3.669 | 247405.109490 |
| 93-56 | 41332.329 | -67431.233 | 3.218 | 92-51-00 | 90-05-22 | -0.637 | 42953.695421 |
| 93-126 | 41332.169 | -67428.019 | 2.745 | 92-51-37 | 180-00-37 | -0.297 | 20026.121643 |
| | | | | | | | |
| | | | | | | | |
| | | | | | | | |
| | | | | | | | |
| | | | | | | | |
| | | | | | | | |
| | | | | | | | |
| | | | | | | | |
| | | | | | | | |
| | | | | | | | |
| | | | | | | | |
| | | | | | | | |
| | | | | | | | |
| | | | | | | | |
| | | | | | | | |

| | |
|---|---|
| 倍面積 | 96.001071 |
| 面　積 | 48.0005355 |

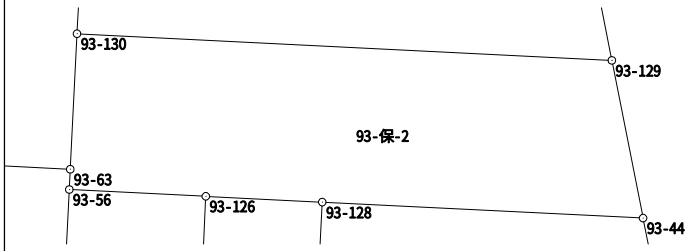

# 面積計算書（座標法）

世界測地系（測地成果2011）

| 所　在 | 地　番 | 公簿地目 | 現況地目 | 地　積 | 所 有 者 |
|---|---|---|---|---|---|
| 前橋市六供町四丁目 | 93-保-3 | | | 42.00　㎡ | |

| 点　名 | X 座標 | Y 座標 | 辺　長 | 方 向 角 | 測　角 | DX | 倍 積（Y×DX） |
|---|---|---|---|---|---|---|---|
| 93-125 | 41316.524 | -67428.793 | 2.839 | 78-02-41 | 75-12-45 | -15.057 | 1015275.336201 |
| 93-127 | 41317.112 | -67426.016 | 14.938 | 2-50-08 | 104-47-27 | 15.508 | -1045642.656128 |
| 93-128 | 41332.032 | -67425.277 | 2.745 | 272-51-37 | 90-01-29 | 15.057 | -1015222.395789 |
| 93-126 | 41332.169 | -67428.019 | 15.664 | 182-49-56 | 89-58-19 | -15.508 | 1045673.718652 |

| | |
|---|---|
| 倍面積 | 84.002936 |
| 面　積 | 42.0014680 |

# 面積計算書（座標法）

世界測地系（測地成果2011）

| 所　在 | 地　番 | 公簿地目 | 現況地目 | 地　積 | 所 有 者 |
|---|---|---|---|---|---|
| 前橋市六供町四丁目 | 93-保-4 | | | 4.00　㎡ | |

| 点　名 | X 座標 | Y 座標 | 辺　長 | 方 向 角 | 測　角 | DX | 倍 積（Y×DX） |
|---|---|---|---|---|---|---|---|
| 93-47 | 41303.268 | -67491.358 | 12.591 | 2-55-54 | 104-53-32 | 12.643 | -853293.239194 |
| 93-54 | 41315.843 | -67490.714 | 0.316 | 272-53-55 | 89-58-01 | 12.591 | -849775.579974 |
| 93-101 | 41315.859 | -67491.030 | 12.676 | 182-56-06 | 90-02-11 | -12.643 | 853289.092290 |
| 93-102 | 41303.200 | -67491.679 | 0.328 | 78-02-22 | 75-06-16 | -12.591 | 849787.730289 |

| | |
|---|---|
| 倍面積 | 8.003411 |
| 面　積 | 4.0017055 |

# 面積計算書（座標法）

世界測地系（測地成果2011）

| 所　在 | 地　番 | 公簿地目 | 現況地目 | 地　積 | 所有者 |
|---|---|---|---|---|---|
| 前橋市六供町四丁目 | 93-保-5 | | | 35.00　㎡ | |

| 点　名 | X 座標 | Y 座標 | 辺　長 | 方向角 | 測　角 | DX | 倍 積（Y×DX） |
|---|---|---|---|---|---|---|---|
| 93-103 | 41315.909 | -67492.021 | 2.634 | 272-52-20 | 89-56-21 | 13.053 | -880973.350113 |
| 93-105 | 41316.041 | -67494.652 | 13.635 | 182-56-04 | 90-03-44 | -13.485 | 910165.382220 |
| 93-106 | 41302.424 | -67495.350 | 2.726 | 78-03-34 | 75-07-30 | -13.053 | 881016.803550 |
| 93-104 | 41302.988 | -67492.683 | 12.938 | 2-55-59 | 104-52-25 | 13.485 | -910138.830255 |
| | | | | | | 倍面積 | 70.005402 |
| | | | | | | 面　積 | 35.0027010 |

# 面積計算書（座標法）

世界測地系（測地成果2011）

| 所　在 | 地　番 | 公簿地目 | 現況地目 | 地　積 | 所 有 者 |
|---|---|---|---|---|---|
| 前橋市六供町四丁目 | 93-保-6 | | | 24.00　㎡ | |

| 点　名 | X 座標 | Y 座標 | 辺　長 | 方 向 角 | 測　角 | DX | 倍 積 (Y×DX) |
|---|---|---|---|---|---|---|---|
| 93-50 | 41327.953 | -67504.777 | 1.638 | 182-18-32 | 89-26-17 | -0.903 | 60956.813631 |
| 93-107 | 41326.316 | -67504.843 | 14.637 | 92-52-28 | 90-33-56 | -2.371 | 160053.982753 |
| 93-108 | 41325.582 | -67490.224 | 1.639 | 2-56-15 | 90-03-47 | 0.903 | -60943.672272 |
| 93-53 | 41327.219 | -67490.140 | 14.655 | 272-52-15 | 89-56-00 | 2.371 | -160019.121940 |

| | |
|---|---|
| 倍面積 | 48.002172 |
| 面　積 | 24.0010860 |

# 面積計算書（座標法）

世界測地系（測地成果2011）

| 所　在 | 地　番 | 公簿地目 | 現況地目 | 地　積 | 所 有 者 |
|---|---|---|---|---|---|
| 前橋市六供町四丁目 | 93-保-7 | | | 21.00 ㎡ | |

| 点　名 | X 座標 | Y 座標 | 辺　長 | 方 向 角 | 測　角 | DX | 倍 積 (Y×DX) |
|---|---|---|---|---|---|---|---|
| 93-133 | 41328.640 | -67451.656 | 1.096 | 92-52-32 | 90-03-18 | -19.196 | 1294801.988576 |
| 93-135 | 41328.585 | -67450.561 | 19.165 | 2-49-02 | 89-56-30 | 19.087 | -1287428.857807 |
| 93-136 | 41347.727 | -67449.619 | 1.095 | 272-49-33 | 90-00-31 | 19.196 | -1294762.886324 |
| 93-134 | 41347.781 | -67450.713 | 19.164 | 182-49-14 | 89-59-41 | -19.087 | 1287431.759031 |
| | | | | | | | |
| | | | | | | | |
| | | | | | | | |
| | | | | | | | |
| | | | | | | | |
| | | | | | | | |
| | | | | | | | |
| | | | | | | | |
| | | | | | | | |
| | | | | | | | |
| | | | | | | | |
| | | | | | | | |
| | | | | | | | |
| | | | | | | | |
| | | | | | | | |
| | | | | | | | |
| | | | | | | | |
| | | | | | | | |

| | |
|---|---|
| 倍面積 | 42.003476 |
| 面　積 | 21.0017380 |

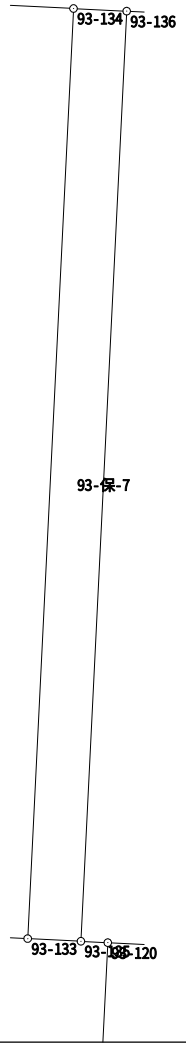

# 面積計算書（座標法）

世界測地系（測地成果2011）

| 所　在 | 地　番 | 公簿地目 | 現況地目 | 地　積 | 所 有 者 |
|---|---|---|---|---|---|
| 前橋市六供町四丁目 | 93-保-8 | | | 47.00　㎡ | |

| 点　名 | X 座標 | Y 座標 | 辺　長 | 方 向 角 | 測　角 | DX | 倍 積（Y×DX） |
|---|---|---|---|---|---|---|---|
| 93-59 | 41348.311 | -67461.514 | 19.154 | 182-49-08 | 90-00-57 | -19.011 | 1282510.842654 |
| 93-77 | 41329.180 | -67462.456 | 2.024 | 92-51-40 | 90-02-32 | -19.232 | 1297437.953792 |
| 93-116 | 41329.079 | -67460.435 | 0.431 | 92-47-45 | 179-56-05 | -0.122 | 8230.173070 |
| 93-131 | 41329.058 | -67460.005 | 19.156 | 2-49-07 | 90-01-22 | 19.112 | -1289295.615560 |
| 93-132 | 41348.191 | -67459.063 | 2.454 | 272-48-11 | 89-59-04 | 19.253 | -1298789.339939 |
| | | | | | | 倍面積 | 94.014017 |
| | | | | | | 面　積 | 47.0070085 |

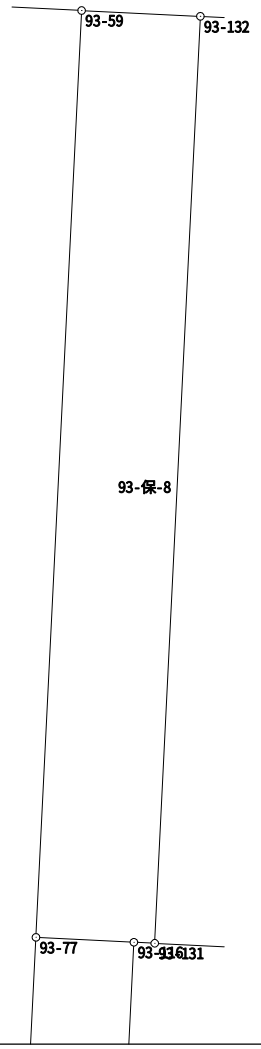

# 面積計算書（座標法）

世界測地系（測地成果2011）

| 所　在 | 地　番 | 公簿地目 | 現況地目 | 地　積 | 所 有 者 |
|---|---|---|---|---|---|
| 前橋市六供町四丁目 | 93-保-9 | | | 40.00 ㎡ | |

| 点　名 | X 座標 | Y 座標 | 辺　長 | 方 向 角 | 測　角 | DX | 倍 積（Y×DX） |
|---|---|---|---|---|---|---|---|
| 93-69 | 41320.810 | -67462.879 | 11.642 | 182-51-02 | 179-57-27 | -19.998 | 1349122.654242 |
| 93-58 | 41309.182 | -67463.458 | 2.092 | 78-03-23 | 75-12-21 | -11.195 | 755253.412310 |
| 93-115 | 41309.615 | -67461.411 | 19.488 | 2-52-14 | 104-48-51 | 19.897 | -1342279.694667 |
| 93-116 | 41329.079 | -67460.435 | 2.024 | 272-51-40 | 89-59-26 | 19.565 | -1319863.410775 |
| 93-77 | 41329.180 | -67462.456 | 8.381 | 182-53-35 | 90-01-55 | -8.269 | 557847.048664 |
| | | | | | | 倍面積 | 80.009774 |
| | | | | | | 面　積 | 40.0048870 |

# 面積計算書（座標法）

世界測地系（測地成果2011）

| 所　在 | 地　番 | 公簿地目 | 現況地目 | 地　積 | 所 有 者 |
|---|---|---|---|---|---|
| 前橋市六供町四丁目 | 93-保-10 | | | 48.00　㎡ | |

| 点　名 | X 座標 | Y 座標 | 辺　長 | 方 向 角 | 測　角 | DX | 倍 積（Y×DX） |
|---|---|---|---|---|---|---|---|
| 93-71 | 41306.168 | -67477.675 | 15.375 | 2-57-23 | 104-55-22 | 16.008 | -1080182.621400 |
| 93-70 | 41321.523 | -67476.882 | 3.043 | 272-46-10 | 89-48-47 | 15.502 | -1046026.624764 |
| 93-109 | 41321.670 | -67479.921 | 16.177 | 182-57-32 | 90-11-22 | -16.008 | 1080218.575368 |
| 93-110 | 41305.515 | -67480.756 | 3.149 | 78-02-01 | 75-04-29 | -15.502 | 1046086.679512 |

| | |
|---|---|
| 倍面積 | 96.008716 |
| 面　積 | 48.0043580 |

# 面積計算書（座標法）

世界測地系（測地成果2011）

| 所　在 | 地　番 | 公簿地目 | 現況地目 | 地　積 | 所 有 者 |
|---|---|---|---|---|---|
| 前橋市六供町四丁目 | 93-保-11 | | | 4.25 ㎡ | |

| 点　名 | X 座標 | Y 座標 | 辺　長 | 方 向 角 | 測　角 | DX | 倍 積 (Y×DX) |
|---|---|---|---|---|---|---|---|
| 93-76 | 41328.453 | -67447.925 | 0.263 | 272-49-47 | 89-57-33 | 16.167 | -1090430.603475 |
| 93-123 | 41328.466 | -67448.188 | 16.243 | 182-51-55 | 90-02-08 | -16.210 | 1093335.127480 |
| 93-124 | 41312.243 | -67449.000 | 0.271 | 78-04-04 | 75-12-09 | -16.167 | 1090447.983000 |
| 93-62 | 41312.299 | -67448.735 | 16.174 | 2-52-14 | 104-48-10 | 16.210 | -1093343.994350 |
| | | | | | | | |
| | | | | | | | |
| | | | | | | | |
| | | | | | | | |
| | | | | | | | |
| | | | | | | | |
| | | | | | | | |
| | | | | | | | |
| | | | | | | | |
| | | | | | | | |
| | | | | | | | |
| | | | | | | | |
| | | | | | | | |
| | | | | | | | |
| | | | | | | | |
| | | | | | | | |
| | | | | | | | |
| | | | | | | | |
| | | | | | | | |
| | | | | | | | |
| | | | | | | 倍面積 | 8.512655 |
| | | | | | | 面　積 | 4.2563275 |

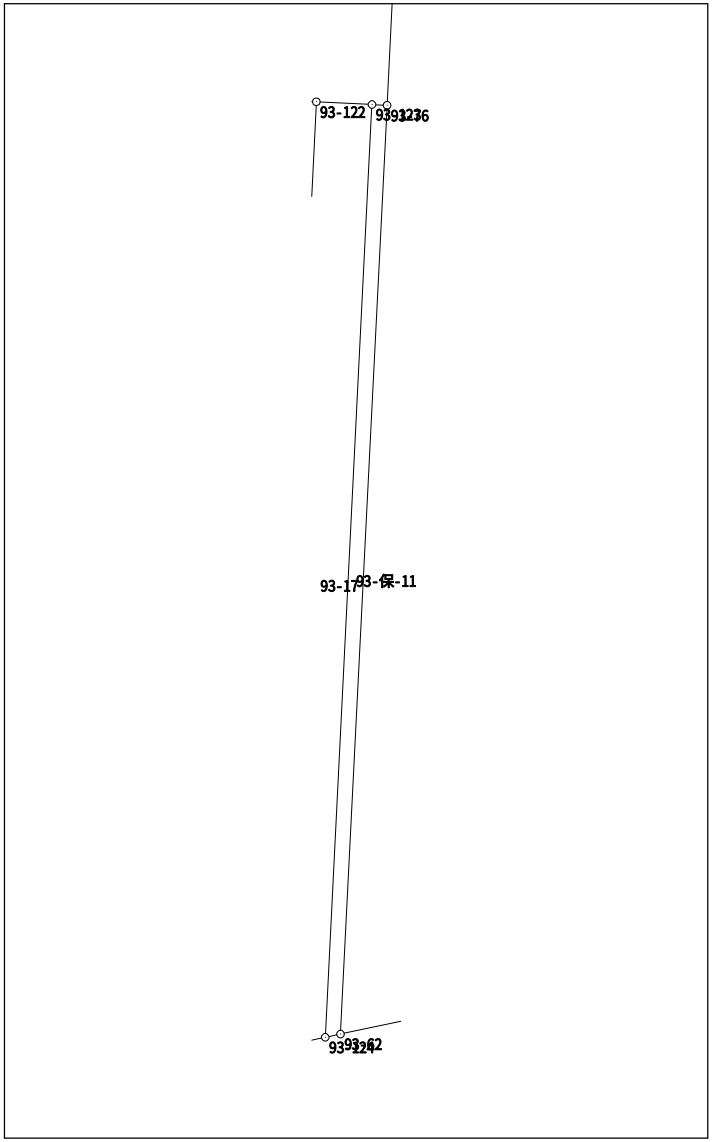

# 面積計算書（座標法）

世界測地系（測地成果2011）

| 所　在 | 地　番 | 公簿地目 | 現況地目 | 地　積 | 所 有 者 |
|---|---|---|---|---|---|
| 前橋市六供町四丁目 | 93-保-12 | | | 14.19　㎡ | |

| 点　名 | X 座標 | Y 座標 | 辺　長 | 方 向 角 | 測　角 | DX | 倍 積（Y×DX） |
|---|---|---|---|---|---|---|---|
| 93-120 | 41328.557 | -67450.008 | 16.726 | 182-52-06 | 89-58-57 | -16.662 | 1123852.033296 |
| 93-119 | 41311.852 | -67450.845 | 0.884 | 78-03-17 | 75-11-11 | -16.522 | 1114422.861090 |
| 93-121 | 41312.035 | -67449.980 | 16.500 | 2-51-58 | 104-48-41 | 16.662 | -1123851.566760 |
| 93-122 | 41328.514 | -67449.155 | 0.854 | 272-53-09 | 90-01-11 | 16.522 | -1114394.938910 |

| | |
|---|---|
| 倍面積 | 28.388716 |
| 面　積 | 14.1943580 |

# 面積計算書（座標法）

世界測地系（測地成果2011）

| 所　在 | 地　番 | 公簿地目 | 現況地目 | 地　積 | 所 有 者 |
|---|---|---|---|---|---|
| 前橋市六供町四丁目 | 93-保-13 | | | 11.00 ㎡ | |

| 点　名 | X 座標 | Y 座標 | 辺　長 | 方 向 角 | 測　角 | DX | 倍 積 (Y×DX) |
|---|---|---|---|---|---|---|---|
| 93-112 | 41308.750 | -67465.494 | 12.177 | 2-50-52 | 104-48-46 | 12.354 | -833468.712876 |
| 93-111 | 41320.912 | -67464.889 | 0.894 | 272-53-05 | 90-02-13 | 12.207 | -823543.900023 |
| 93-113 | 41320.957 | -67465.782 | 12.414 | 182-51-12 | 89-58-07 | -12.354 | 833472.270828 |
| 93-114 | 41308.558 | -67466.400 | 0.926 | 78-02-06 | 75-10-54 | -12.207 | 823562.344800 |
| | | | | | | | |
| | | | | | | | |
| | | | | | | | |
| | | | | | | | |
| | | | | | | | |
| | | | | | | | |
| | | | | | | | |
| | | | | | | | |
| | | | | | | | |
| | | | | | | | |
| | | | | | | | |
| | | | | | | | |
| | | | | | | | |
| | | | | | | | |
| | | | | | | | |
| | | | | | | | |
| | | | | | | | |
| | | | | | | | |
| | | | | | | | |
| | | | | | | | |
| | | | | | | | |
| | | | | | | | |
| | | | | | | 倍面積 | 22.002729 |
| | | | | | | 面　積 | 11.0013645 |

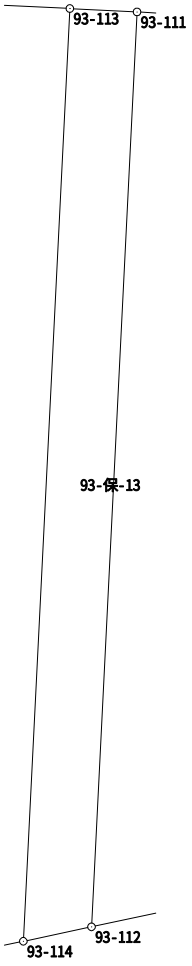

# 面積計算書（座標法）

世界測地系（測地成果2011）

| 所　在 | 地　番 | 公簿地目 | 現況地目 | 地　積 | 所 有 者 |
|---|---|---|---|---|---|
| 前橋市六供町四丁目 | 93-保-14 | | | 23.96 ㎡ | |

| 点　名 | X 座標 | Y 座標 | 辺　長 | 方 向 角 | 測　角 | DX | 倍 積 (Y×DX) |
|---|---|---|---|---|---|---|---|
| 93-58 | 41309.182 | -67463.458 | 11.642 | 2-51-02 | 104-49-48 | 12.060 | -813609.303480 |
| 93-69 | 41320.810 | -67462.879 | 2.013 | 272-54-18 | 90-03-16 | 11.730 | -791339.570670 |
| 93-111 | 41320.912 | -67464.889 | 12.177 | 182-50-52 | 89-56-34 | -12.060 | 813626.561340 |
| 93-112 | 41308.750 | -67465.494 | 2.081 | 78-01-14 | 75-10-22 | -11.730 | 791370.244620 |
| | | | | | | | |
| | | | | | | | |
| | | | | | | | |
| | | | | | | | |
| | | | | | | | |
| | | | | | | | |
| | | | | | | | |
| | | | | | | | |
| | | | | | | | |
| | | | | | | | |
| | | | | | | | |
| | | | | | | | |
| | | | | | | | |
| | | | | | | | |
| | | | | | | | |
| | | | | | | | |
| | | | | | | | |
| | | | | | | | |
| | | | | | | | |
| | | | | | | | |
| | | | | | | | |
| | | | | | | | |
| | | | | | | 倍面積 | 47.931810 |
| | | | | | | 面　積 | 23.9659050 |

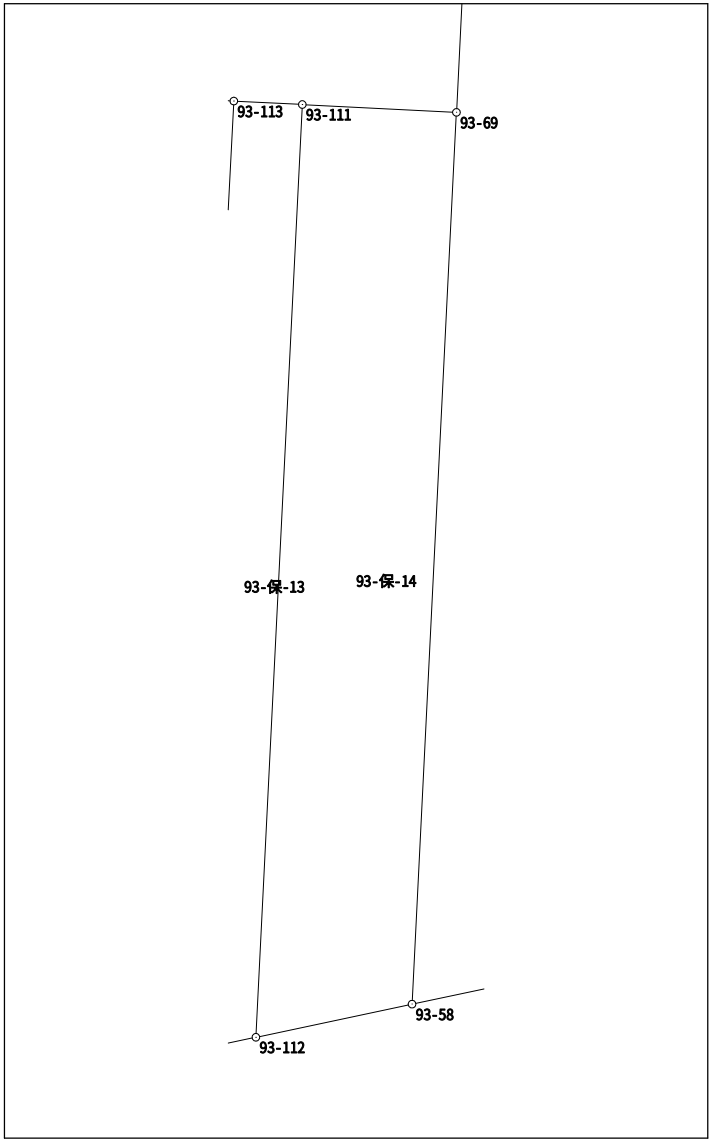

# 面積計算書（座標法）

世界測地系（測地成果2011）

| 所　在 | 地　番 | 公簿地目 | 現況地目 | 地　積 | 所 有 者 |
|---|---|---|---|---|---|
| 前橋市六供町四丁目 | 93-保-16 | | | 35.00 ㎡ | |

| 点　名 | X 座標 | Y 座標 | 辺　長 | 方 向 角 | 測　角 | DX | 倍 積 (Y×DX) |
|---|---|---|---|---|---|---|---|
| 93-91 | 41327.136 | -67488.529 | 2.154 | 2-17-19 | 89-20-21 | 2.069 | -139633.766501 |
| 93-137 | 41329.288 | -67488.443 | 16.269 | 272-52-17 | 90-34-58 | 2.967 | -200238.210381 |
| 93-138 | 41330.103 | -67504.692 | 2.152 | 182-15-50 | 89-23-33 | -1.335 | 90118.763820 |
| 93-50 | 41327.953 | -67504.777 | 14.655 | 92-52-15 | 90-36-25 | -2.884 | 194683.776868 |
| 93-53 | 41327.219 | -67490.140 | 1.613 | 92-56-58 | 180-04-43 | -0.817 | 55139.444380 |
| | | | | | | | |
| | | | | | | | |
| | | | | | | | |
| | | | | | | | |
| | | | | | | | |
| | | | | | | | |
| | | | | | | | |
| | | | | | | | |
| | | | | | | | |
| | | | | | | | |
| | | | | | | | |
| | | | | | | | |
| | | | | | | | |
| | | | | | | | |
| | | | | | | | |
| | | | | | | | |
| | | | | | | | |
| | | | | | | | |
| | | | | | | 倍面積 | 70.008186 |
| | | | | | | 面　積 | 35.0040930 |

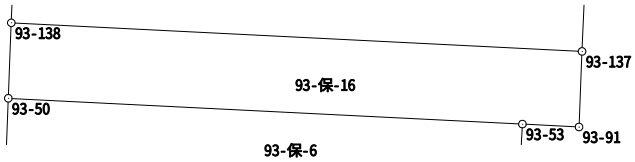

# 面積計算書（座標法）

世界測地系（測地成果2011）

| 所　在 | 地　番 | 公簿地目 | 現況地目 | 地　積 | 所 有 者 |
|---|---|---|---|---|---|
| 前橋市六供町四丁目 | 93-保-17 | | | 724.37 ㎡ | |

| 点　名 | X 座標 | Y 座標 | 辺　長 | 方 向 角 | 測　角 | DX | 倍 積 (Y×DX) |
|---|---|---|---|---|---|---|---|
| 93-90 | 41349.596 | -67487.634 | 20.324 | 182-16-53 | 89-27-54 | -19.023 | 1283817.261582 |
| 93-137 | 41329.288 | -67488.443 | 2.154 | 182-17-19 | 180-00-26 | -22.460 | 1515790.429780 |
| 93-91 | 41327.136 | -67488.529 | 1.613 | 272-56-58 | 270-39-39 | -2.069 | 139633.766501 |
| 93-53 | 41327.219 | -67490.140 | 1.639 | 182-56-15 | 89-59-17 | -1.554 | 104879.677560 |
| 93-108 | 41325.582 | -67490.224 | 3.410 | 182-57-32 | 180-01-17 | -5.042 | 340285.709408 |
| 93-68 | 41322.177 | -67490.400 | 10.491 | 92-46-12 | 89-48-40 | -3.912 | 264022.444800 |
| 93-109 | 41321.670 | -67479.921 | 3.043 | 92-46-10 | 179-59-58 | -0.654 | 44131.868334 |
| 93-70 | 41321.523 | -67476.882 | 11.114 | 92-55-09 | 180-08-59 | -0.713 | 48111.016866 |
| 93-113 | 41320.957 | -67465.782 | 0.894 | 92-53-05 | 179-57-56 | -0.611 | 41221.592802 |
| 93-111 | 41320.912 | -67464.889 | 2.013 | 92-54-18 | 180-01-13 | -0.147 | 9917.338683 |
| 93-69 | 41320.810 | -67462.879 | 8.381 | 2-53-35 | 89-59-17 | 8.268 | -557783.083572 |
| 93-77 | 41329.180 | -67462.456 | 19.154 | 2-49-08 | 179-55-33 | 27.501 | -1855285.002456 |
| 93-59 | 41348.311 | -67461.514 | 26.152 | 272-48-59 | 89-59-51 | 20.416 | -1377294.269824 |
| | | | | | | | |
| | | | | | | | |
| | | | | | | | |
| | | | | | | | |
| | | | | | | | |
| | | | | | | | |
| | | | | | | | |
| | | | | | | | |
| | | | | | | | |
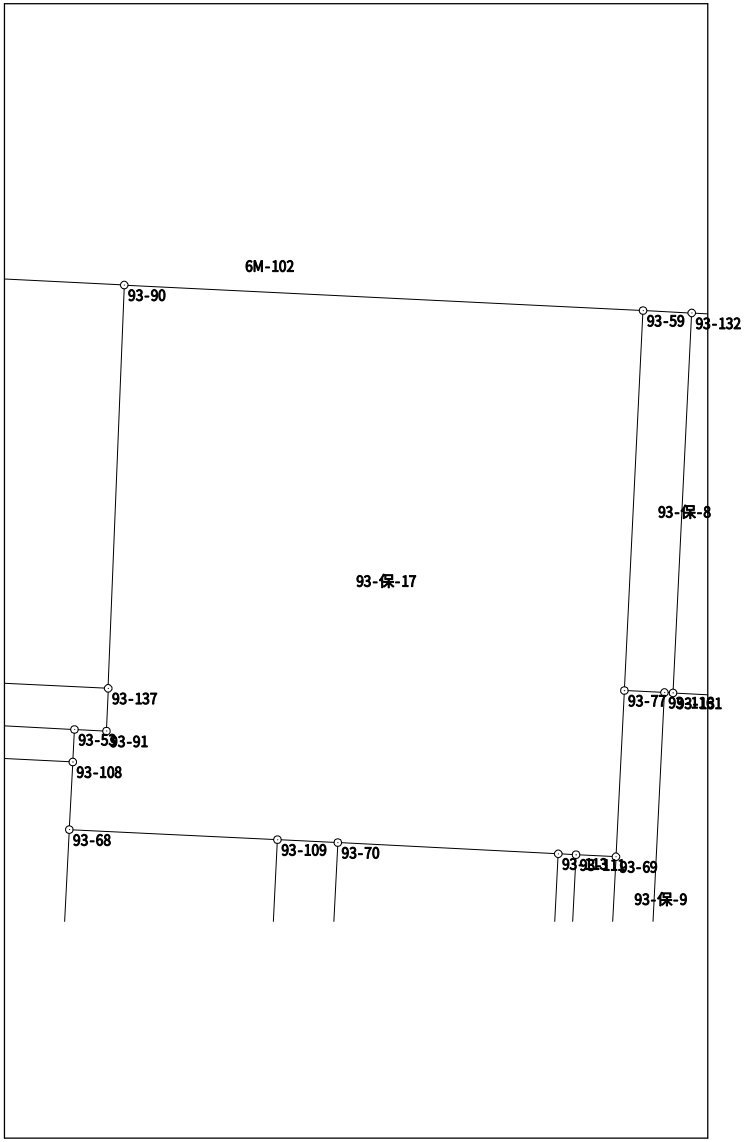
| | |
|---|---|
| 倍面積 | 1448.750464 |
| 面　積 | 724.3752320 |