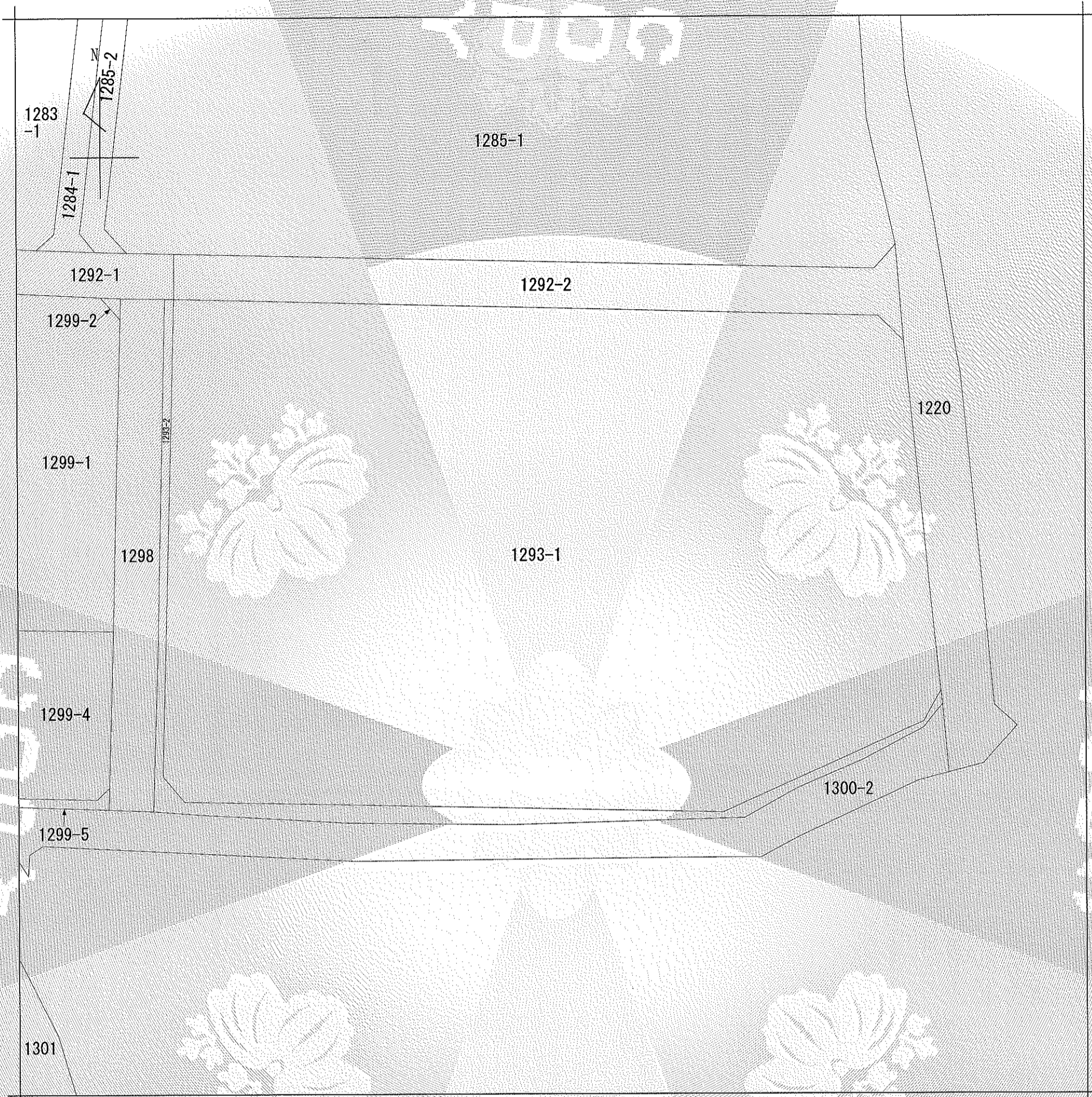
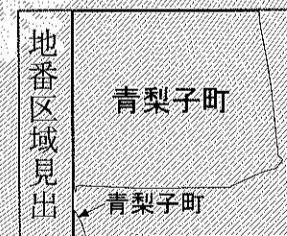


凡例	
桃	補水管
赤	導水管
緑	連絡管
茶	排水管
水	配水管
青	送水管
流入管路は暖色系	
流出管路は寒色系	

図種	清里前原受水場 施設平面図	
区分	図面番号	No. / 枚
所在地	前橋市青梨子町1293-1	
水系	敷島・野中・下細井・県一水系	
縮尺	S=1/600	
前橋市水道局		



(注) 地図に準ずる図面は、土地の区画を明確にした不動産登記法所定の地図が備え付けられるまでの間、これに代わるものとして備え付けられている図面で、土地の位置及び形状の概略を記載した図面です。



請求部	所在	前橋市青梨子町			地番	1293番1			
出力縮尺	1/500	精度区分	甲三	座標系 番号又は 記号	分類	地図に準ずる図面		種類	土地改良所在図
作成年月日	昭和59年12月13日			備付年月日 (原図)				補記事項	

これは地図に準ずる図面に記録されている内容を証明した書面である。

令和5年9月22日
前橋地方法務局

請求番号：30-1
(1/1)

登記官

菅生仁



公用

登記年月日：平成17年8月4日

土地家屋調査士
千木良一雄

凡例	記号	境界線の種別	記号	境界線の種別
	固	石杭	固	合成杭
	目	コンクリート杭	固	金属杭
	罫	刻ミ()	罫	プレート

地番	1293-2 1293-1
土地の所在	前橋市青梨子町

前橋市公営企業管理
田村昭寛

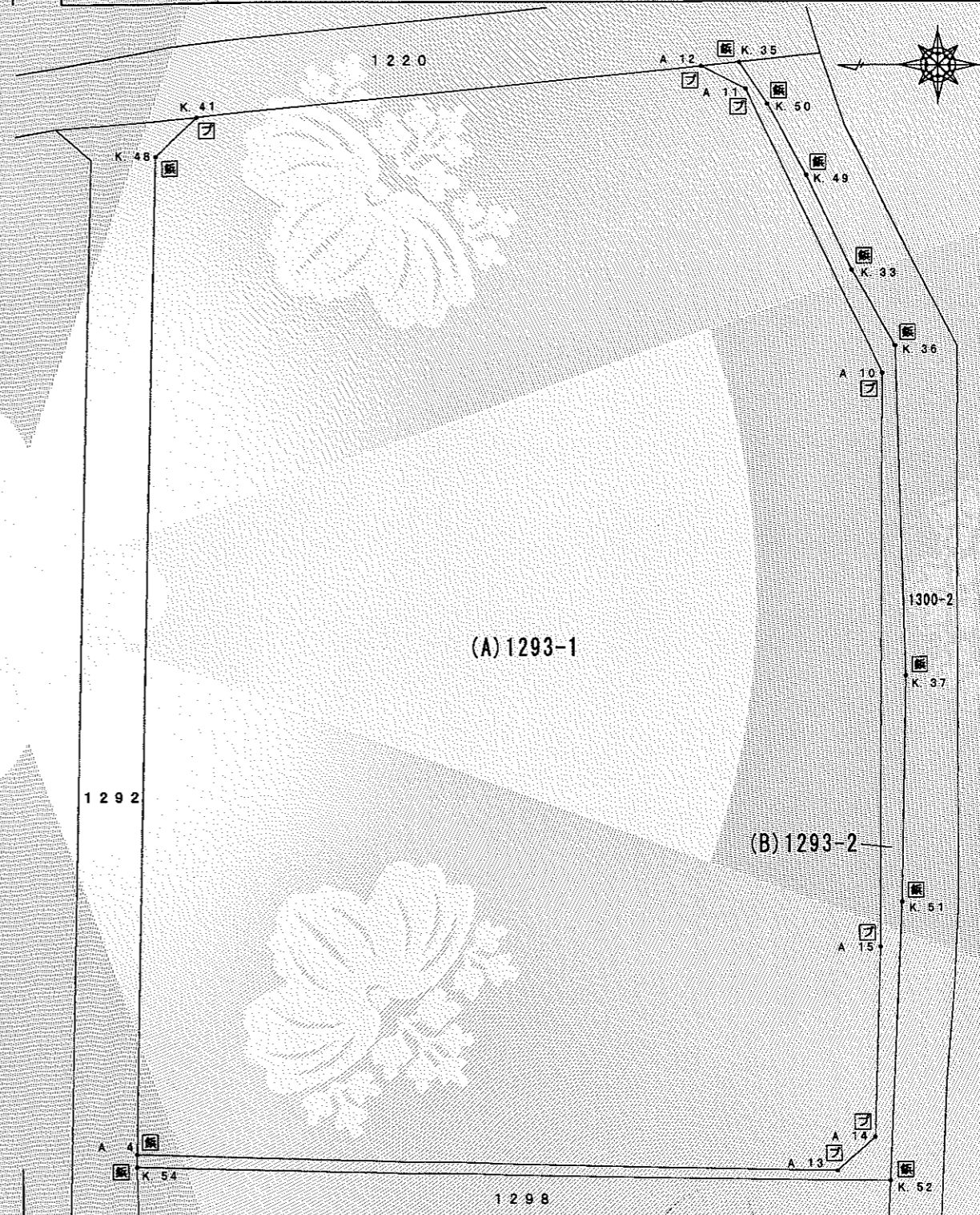
地積測量図

1000890

計算式 (座標値は日本測地系)

地番	(B)1293-2				
測点	X座標	Y座標	X-X	Y (X-X)	辺長
K.54	45453.300	-73304.706	60.289	-4419467.420034	1.040
A.4	45453.267	-73303.667	-56.153	4116220.813051	56.138
A.13	45397.147	-73305.085	-59.112	4333210.184520	4.048
A.14	45394.155	-73302.359	-3.570	261689.421630	15.791
A.15	45393.577	-73286.579	-1.135	83180.267165	47.386
A.10	45393.020	-73239.196	10.241	-750042.606236	25.845
A.11	45403.818	-73215.715	14.337	-1049693.705955	4.015
A.12	45407.357	-73213.819	0.512	-37485.475328	3.044
K.35	45404.330	-73213.501	-5.280	386567.285280	4.110
K.50	45402.077	-73216.939	-5.330	390246.284870	6.621
K.49	45399.000	-73222.802	-6.693	490080.213786	8.644
K.33	45395.384	-73230.653	-7.001	512687.801653	7.122
K.36	45391.999	-73236.919	-4.002	293094.149838	27.220
K.37	45391.382	-73264.132	-0.138	10110.450216	18.762
K.51	45391.861	-73282.888	1.596	-116959.489248	23.122
K.52	45392.978	-73305.983	61.439	-4503846.289537	60.336
倍面積	-408.114329				
面積	204.0571645				
地積	204.05㎡				

地番	(A)1293-1	
公簿	5258	
合計面積	204.0571645	
面積	5053.9428355	
地積	5053.94㎡	



これは図面に記録されている内容を証明した書面である。
令和5年9月22日
前橋地方務局

登記官

菅生仁

前橋市公営企業管理
田村昭寛

作製者 前橋市西片貝町五丁目2番1号 土地家屋調査士 千木良一雄 (7年 7月22日作製)

申請人 前橋市公営企業管理 田村昭寛

縮尺 1/500

平成17年8月4日 登記