

資料 4-1

令和8年 月 日

関東運輸局長 殿

名 称 前橋市地域公共交通活性化協議会
住 所 前橋市大手町二丁目12番1号
代表者氏名 会長 吉田 樹

交通不便地域指定申請書

地域公共交通確保維持改善事業費補助金交付要綱(平成23年3月30日国総計第97号、国鉄財第368号、国鉄業第102号、国自旅第240号、国海内第149号、国空環第103号)別表7ハ②(2)に基づき、交通不便地域の指定を受けたいので、別紙のとおり申請します。

【連絡先】

所属 前橋市都市計画部交通政策課
担当者名 田島
TEL 027-898-6238
E-mail maebashikoutsuu@gmail.com

交通不便地域指定申請書（別表フハ②（２）関係）
（地域公共交通確保維持事業のうち地域内フィーダー系統確保維持関係）

1. 指定を受けようとする地域名
群馬県前橋市城南地区、永明地区、上川淵地区、下川淵地区 （東日本旅客鉄道（株） 両毛線駒形駅及び日本中央バス（株）城南運動公園線、永井運輸（株）東大室線・前橋玉村線・石関町前橋大島線、（株）群馬バス日赤病院高崎線、いせさきしコミュニティバス「あおぞら」波志江・赤堀・あずま連絡バス・東西シャトルバスの停留所から半径１キロの区域を除く）
2. 指定を受けようとする理由
補助対象系統外のバス停等の変更に伴う指定 （１に記載した地域においては、令和６年２月２６日付で前橋市地域公共交通再生協議会より申請し、令和６年２月２９日付で関東運輸局長より、指定期間令和６年４月１日から令和１０年９月３０日で交通不便地域の指定があった。この申請及び指定において、上川淵及び下川淵地区における交通不便地域から除外するエリアの条件として玉村町たまりん北コースの停留所から半径１キロとしていた。「たまりん北コース」は令和６年９月３０日をもって運行を終了したため、これまで交通不便地域から除外されていた上川淵及び下川淵地区の一部エリアを交通不便地域として認定していただくため申請するもの）
3. 指定を受けようとする交通不便地域へ導入する予定のフィーダー系統の概要
城南あおぞら号（導入済） 運行形態：乗合区域内運行 デマンド方式（バス停方式） 運行エリア：城南地域内を原則とし、一部交通結節点（上毛電鉄大胡駅等） 広瀬線（導入済） 運行形態：一般乗合運行（定時定路線） 運行エリア：前橋市中心市街地（本庁管内）から永明地区・上川淵地区・下川淵地区
4. 指定を受けようとする交通不便地域の人口
23,470人
5. 指定を受けようとする期間
令和６年４月１日から令和１０年９月３０日
6. 協議会における協議年月日
令和８年６月３日

7. その他特記事項

【添付書類】

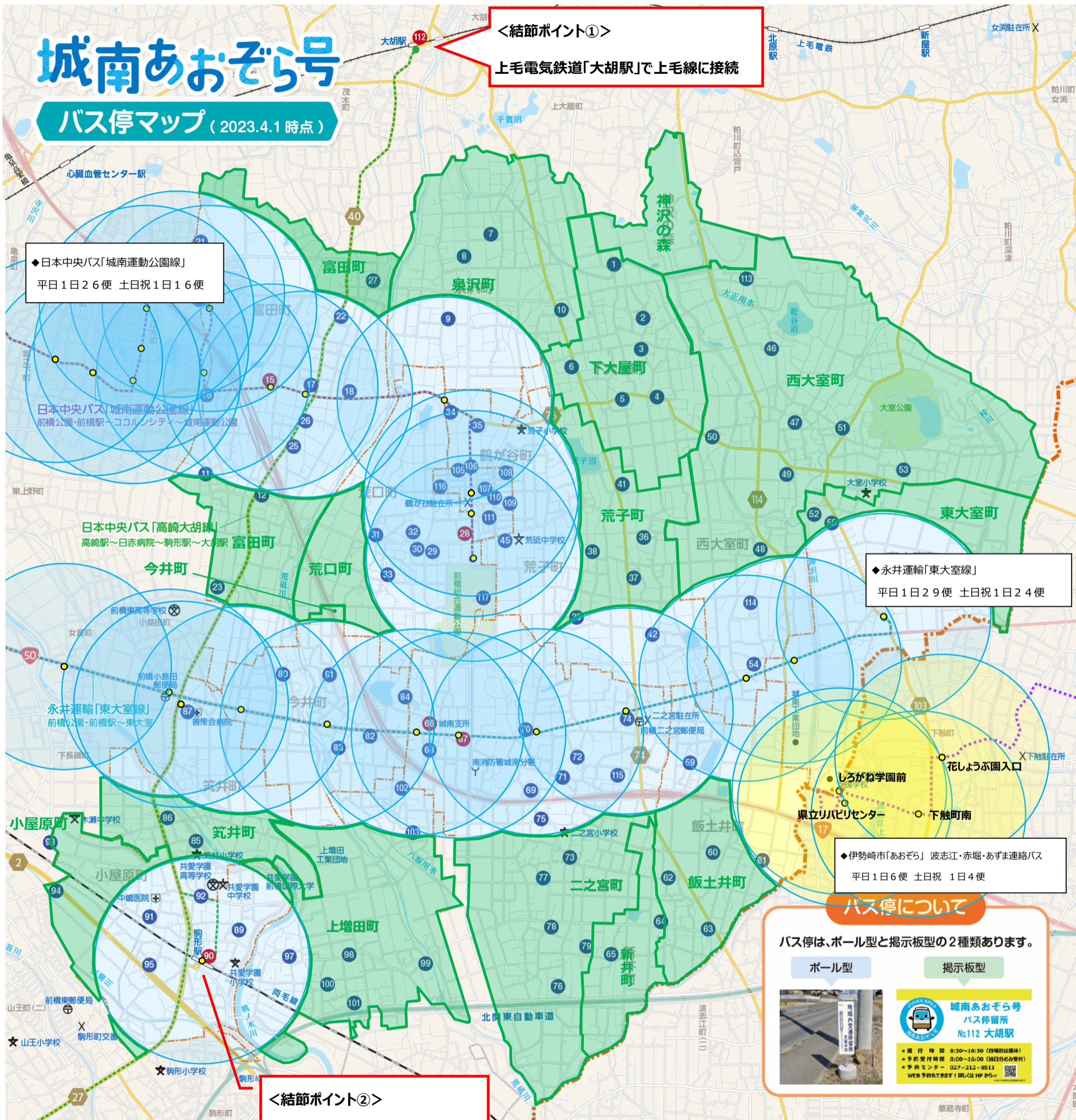
- ・ 指定を受けようとする地域を示した地図（導入予定のフィーダー系統及び接続する地域間交通ネットワーク（地域間幹線バス系統、鉄道等）、当該地域内に存在する停留所等を記載してあるもの）
- ・ 指定を受けようとする地域の地区（町・字）の区分図
- ・ 関東運輸局審査方針1. 「（3）「停留所等」から除外できるもの」の①、「（4）停留所等からの距離「半径1キロメートル以内」を柔軟に取り扱うことができるもの」に該当する場合は、当該停留所等の状況を説明する資料
- ・ 交通不便地域の人口の挙証資料（地区別の人口がわかる資料）
- ・ その他参考資料

空白地域の位置（城南地区）

城南あおぞら号運行エリア

バス停から半径 1 km の円

交通空白地域
(約13.6km² 6,875人※別添算出根拠のとおり)



<結節ポイント①>
上毛電気鉄道「大胡駅」で上毛線に接続

城南あおぞら号 バス停マップ (2023.4.1 時点)

◆日本中央バス「城南運動公園線」
平日 1日 2 6 便 土日祝 1日 1 6 便

日本中央バス「高崎大胡線」
高崎駅～日赤病院～駒形駅～大胡駅 富田町

永井運輸「東大室線」
前橋公園～前橋駅～東大室

◆永井運輸「東大室線」
平日 1日 2 9 便 土日祝 1日 2 4 便

◆伊勢崎市「あおぞら」 波志江・赤堀・あずま連絡バス
平日 1日 6 便 土日祝 1日 4 便

バス停について

バス停は、ポール型と掲示板型の2種類あります。

ポール型



掲示板型



城南あおぞら号
バス停留所
No.112 大胡駅

- ※ 運行時間 8:30～16:30 (日曜日は運休)
- ※ 予約受付時間 8:00～16:00 (土日分のみ受付)
- ※ 予約センター 027-212-8511
- WEB予約もできます！詳しくはHPへ

<結節ポイント②>
JR「駒形駅」でJR両毛線に接続

※便数は上り下りの合計
※令和8年4月1日時点での情報を記載（予定も含む）

空白地域の位置（永明地区・上川淵地区・下川淵地区）

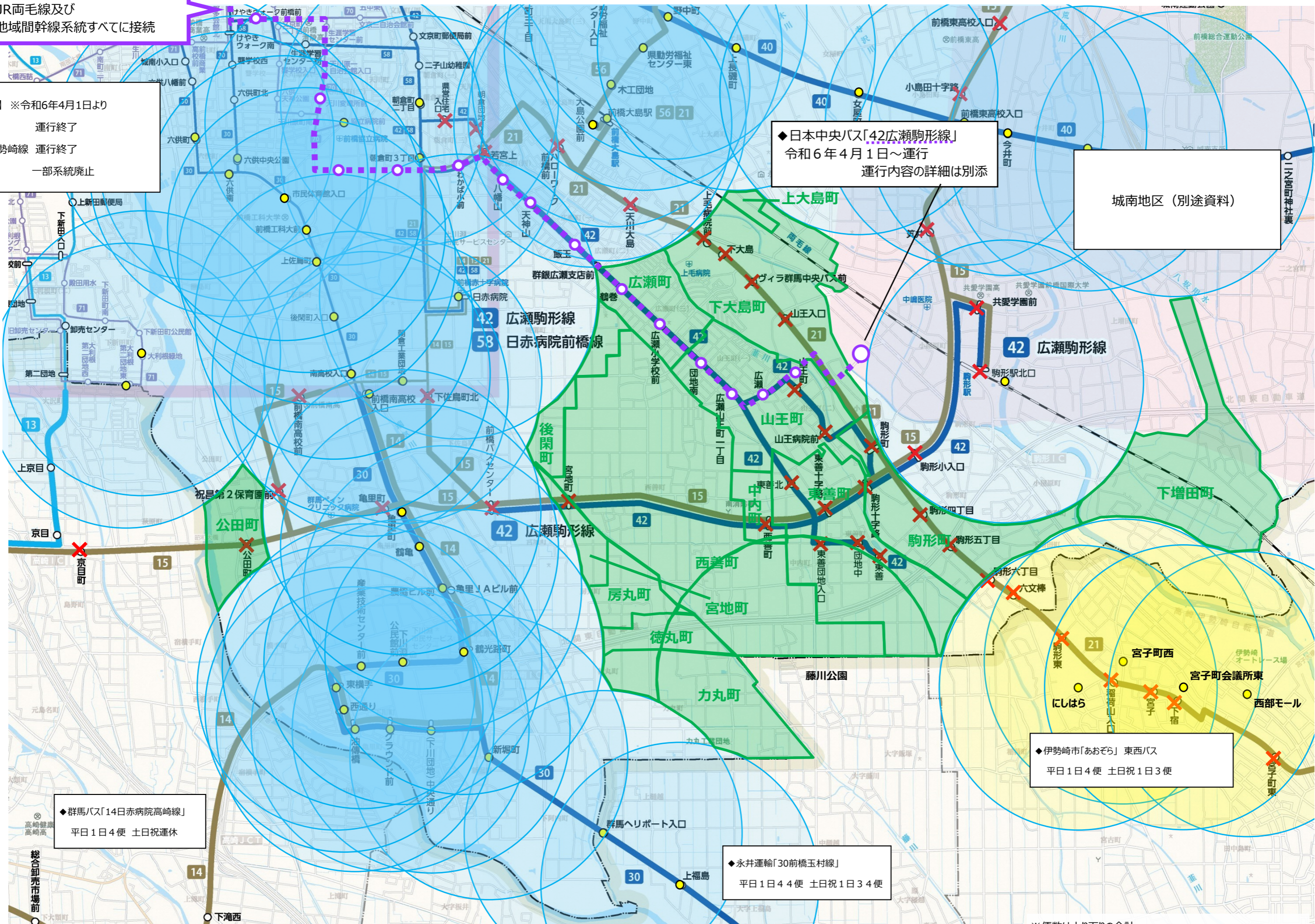
○ ○ バス停から半径 1 k m の円
 ○ 交通空白地域（約24.4km² 16,595人※別添算出根拠のとおり）

<結節ポイント>
 JR前橋駅でJR両毛線及び
 市内運行の地域間幹線系統すべてに接続

【休廃線の情報】 ※令和6年4月1日より
 15高崎大胡線 運行終了
 21日赤病院伊勢崎線 運行終了
 42広瀬駒形線 一部系統廃止

◆日本中央バス「42広瀬駒形線」
 令和6年4月1日～運行
 運行内容の詳細は別添

城南地区（別途資料）



◆群馬バス「14日赤病院高崎線」
 平日1日4便 土日祝運休

◆永井運輸「30前橋玉村線」
 平日1日4便 土日祝1日3便

◆伊勢崎市「あおぞら」東西バス
 平日1日4便 土日祝1日3便

※便数は上り下りの合計
 ※令和8年4月1日時点での情報を記載（予定含む）

公共交通不便地域人口算出（城南地区）

表5 添付③

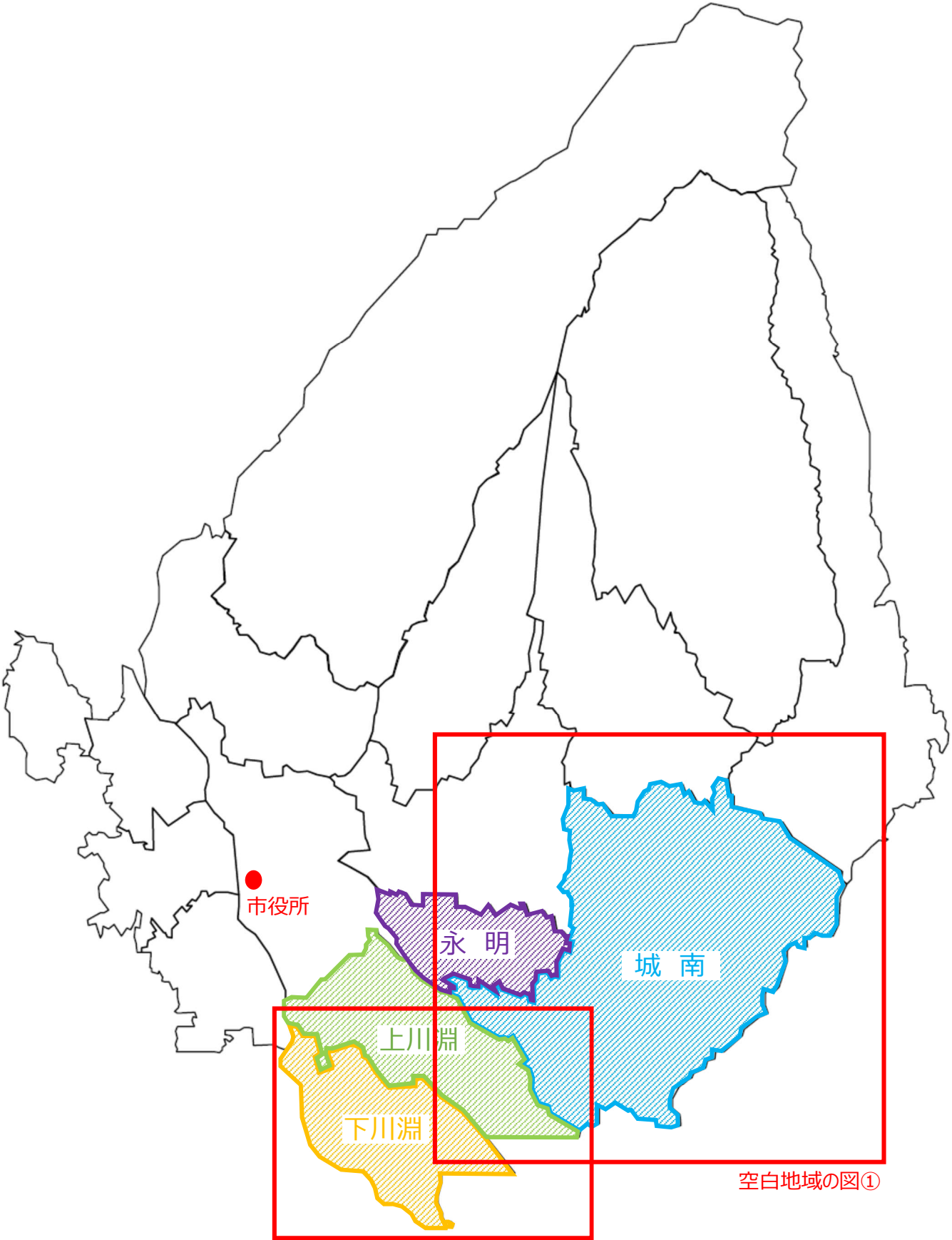
	面積 (km ²)	うち不便地域	不便地域割合	人口 (人)	不便地域人口
下大屋町	1.32	1.15	87.4%	524	458
泉沢町	1.94	1.91	98.3%	659	647
富田町	3.28	0.93	28.4%	2,442	694
荒口町	1.78	0.60	33.8%	989	335
荒子町	2.41	0.23	9.7%	1,459	142
西大室町	4.15	3.24	78.1%	1,248	975
東大室町	2.22	0.00	0.0%	524	0
飯土井町	1.58	0.52	33.1%	609	202
新井町	0.52	0.46	89.2%	273	244
神沢の森	0.53	0.53	100.0%	0	0
二之宮町	3.77	1.29	34.2%	2,833	970
今井町	1.32	0.02	1.3%	653	9
筑井町	1.29	0.78	60.1%	1,184	711
小屋原町	1.78	0.65	36.5%	1,556	568
上増田町	1.92	1.32	68.8%	1,337	919
鶴が谷町	0.20	0.00	0.0%	1,199	0
合計	30.00	13.64	45.5%	17,489	6,875

公共交通不便地域人口算出（永明・上川淵・下川淵地区）

添付②

	面積 (km ²)	うち不便地域	不便地域割合	人口 (人)	不便地域人口
上佐鳥町	1.64	0.00	0.0%	1,668	0
櫛島町	0.47	0.00	0.0%	504	0
朝倉町	2.23	0.00	0.0%	4,699	0
後閑町	1.37	0.32	23.0%	1,032	237
下佐鳥町	0.80	0.00	0.0%	583	0
宮地町	0.63	0.19	30.9%	719	222
西善町	2.25	2.25	100.0%	2,057	2,057
山王町	0.92	0.92	100.0%	4,028	4,028
中内町	0.81	0.81	100.0%	887	887
東善町	0.90	0.83	92.1%	1,522	1,402
広瀬町	0.85	0.42	49.1%	6,195	3,042
小計（上川淵地区）	12.87	5.73	44.6%	23,894	11,875
公田町	1.22	0.29	23.7%	854	202
横手町	0.79	0.00	0.0%	874	0
亀里町	2.31	0.00	0.0%	1,928	0
鶴光路町	0.61	0.00	0.0%	822	0
新堀町	1.00	0.00	0.0%	1,670	0
下阿内町	0.88	0.00	0.0%	340	0
力丸町	1.17	0.67	57.3%	770	441
徳丸町	0.38	0.31	83.2%	246	205
房丸町	0.49	0.27	55.1%	288	159
下川町	0.31	0.00	0.0%	1,557	0
小計（下川淵地区）	9.16	7.28	79.5%	9,349	1,007
天川大島町	2.08	0.00	0.0%	6,529	0
上大島町	1.06	0.00	0.0%	2,317	0
女屋町	0.78	0.00	0.0%	557	0
上長磯町	0.58	0.00	0.0%	697	0
東上野町	0.57	0.00	0.0%	251	0
野中町	0.82	0.00	0.0%	1,298	0
下長磯町	0.65	0.00	0.0%	659	0
小島田町	0.60	0.00	0.0%	419	0
駒形町	1.80	0.83	46.2%	6,913	3,195
下大島町	1.34	0.00	0.0%	3,093	0
下増田町	1.99	1.22	61.0%	849	518
小計（永明地区）	12.26	2.05	16.7%	23,582	3,713
合計	68.57	24.38	35.6%	56,825	16,595

添付③ 不便地域（空白地域）位置図



市役所

永明

城南

上川端

下川端

空白地域の図①

空白地域の図②